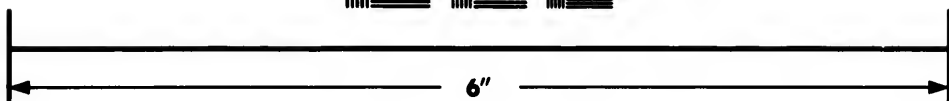



**IMAGE EVALUATION
TEST TARGET (MT-3)**



**Photographic
Sciences
Corporation**

23 WEST MAIN STREET
WEBSTER, N.Y. 14580
(716) 872-4503

0
1
2
3
4
5
6
7
8
9
10
11
12
13
14
15
16
17
18
19
20
21
22
23
24
25

**CIHM/ICMH
Microfiche
Series.**

**CIHM/ICMH
Collection de
microfiches.**



Canadian Institute for Historical Microreproductions / Institut canadien de microreproductions historiques

11
10
9
8
7
6
5
4
3
2
1

© 1984

Technical and Bibliographic Notes/Notes techniques et bibliographiques

The Institute has attempted to obtain the best original copy available for filming. Features of this copy which may be bibliographically unique, which may alter any of the images in the reproduction, or which may significantly change the usual method of filming, are checked below.

L'Institut a microfilmé le meilleur exemplaire qu'il lui a été possible de se procurer. Les détails de cet exemplaire qui sont peut-être uniques du point de vue bibliographique, qui peuvent modifier une image reproduite, ou qui peuvent exiger une modification dans la méthode normale de filmage sont indiqués ci-dessous.

- Coloured covers/
Couverture de couleur
- Covers damaged/
Couverture endommagée
- Covers restored and/or laminated/
Couverture restaurée et/ou pelliculée
- Cover title missing/
Le titre de couverture manque
- Coloured maps/
Cartes géographiques en couleur
- Coloured ink (i.e. other than blue or black)/
Encre de couleur (i.e. autre que bleue ou noire)
- Coloured plates and/or illustrations/
Planches et/ou illustrations en couleur
- Bound with other material/
Relié avec d'autres documents
- Tight binding may cause shadows or distortion along interior margin/
Le reliure serrée peut causer de l'ombre ou de la distortion le long de la marge intérieure
- Blank leaves added during restoration may appear within the text. Whenever possible, these have been omitted from filming/
Il se peut que certaines pages blanches ajoutées lors d'une restauration apparaissent dans le texte, mais, lorsque cela était possible, ces pages n'ont pas été filmées.
- Additional comments:
Commentaires supplémentaires: **Pagination multiple.**

- Coloured pages/
Pages de couleur
- Pages damaged/
Pages endommagées
- Pages restored and/or laminated/
Pages restaurées et/ou pelliculées
- Pages discoloured, stained or foxed/
Pages décolorées, tachetées ou piquées
- Pages detached/
Pages détachées
- Showthrough/
Transparence
- Quality of print varies/
Qualité inégale de l'impression
- Includes supplementary material/
Comprend du matériel supplémentaire
- Only edition available/
Seule édition disponible
- Pages wholly or partially obscured by errata slips, tissues, etc., have been refilmed to ensure the best possible image/
Les pages totalement ou partiellement obscurcies par un feuillet d'errata, une pelure, etc., ont été filmées à nouveau de façon à obtenir la meilleure image possible.

This item is filmed at the reduction ratio checked below/
Ce document est filmé au taux de réduction indiqué ci-dessous.

| | | | | | | | | | | | |
|-----|-----|-----|-----|-----|-----|-----|-----|-----|-----|-----|-----|
| 10X | 12X | 14X | 16X | 18X | 20X | 22X | 24X | 26X | 28X | 30X | 32X |
| | | | ✓ | | | | | | | | |

The copy filmed here has been reproduced thanks to the generosity of:

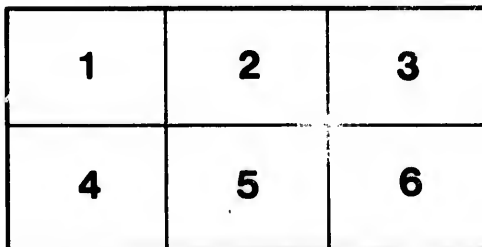
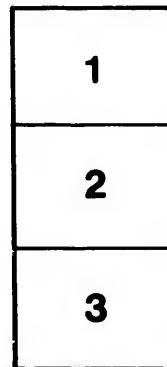
Bibliothèque nationale du Québec

The images appearing here are the best quality possible considering the condition and legibility of the original copy and in keeping with the filming contract specifications.

Original copies in printed paper covers are filmed beginning with the front cover and ending on the last page with a printed or illustrated impression, or the back cover when appropriate. All other original copies are filmed beginning on the first page with a printed or illustrated impression, and ending on the last page with a printed or illustrated impression.

The last recorded frame on each microfiche shall contain the symbol \rightarrow (meaning "CONTINUED"), or the symbol ∇ (meaning "END"), whichever applies.

Maps, plates, charts, etc., may be filmed at different reduction ratios. Those too large to be entirely included in one exposure are filmed beginning in the upper left hand corner, left to right and top to bottom, as many frames as required. The following diagrams illustrate the method:



L'exemplaire filmé fut reproduit grâce à la générosité de:

Bibliothèque nationale du Québec

Les images suivantes ont été reproduites avec le plus grand soin, compte tenu de la condition et de la netteté de l'exemplaire filmé, et en conformité avec les conditions du contrat de filmage.

Les exemplaires originaux dont la couverture en papier est imprimée sont filmés en commençant par le premier plat et en terminant soit par la dernière page qui comporte une empreinte d'impression ou d'illustration, soit par le second plat, selon le cas. Tous les autres exemplaires originaux sont filmés en commençant par la première page qui comporte une empreinte d'impression ou d'illustration et en terminant par la dernière page qui comporte une telle empreinte.

Un des symboles suivants apparaîtra sur la dernière image de chaque microfiche, selon le cas: le symbole \rightarrow signifie "A SUIVRE", le symbole ∇ signifie "FIN".

Les cartes, planches, tableaux, etc., peuvent être filmés à des taux de réduction différents. Lorsque le document est trop grand pour être reproduit en un seul cliché, il est filmé à partir de l'angle supérieur gauche, de gauche à droite, et de haut en bas, en prenant le nombre d'images nécessaire. Les diagrammes suivants illustrent la méthode.

ails
du
modifier
une
image

rrata
to

pelure,
n à

32X

Ch

METHODE

POUR ETUDIER

LA GEOGRAPHIE.

DANS LAQUELLE ON DONNE
une Description exacte de l'Univers, tirée
des meilleurs Auteurs, & formée sur les
Observations de Messieurs de l'Académie
Royale des Sciences.

AVEC

UN DISCOURS PRELIMINAIRE
sur l'étude de cette science, & un Cata-
logue des Cartes Geographiques; des Re-
lations, Voyages, & Descriptions les plus
nécessaires pour la Geographie.

TOME IV.

Qui contient l'ancienne Geographie.



A PARIS,

Chez CHARLES ESTIENNE HOCHEREAU
au Phœnx, Quay des Augustins.

M. D. C. C. X. V. I.

Avec Approbation & Privilège du Roy.

LIBRARY OF THE
MUSEUM OF MODERN ART

co
é
u
c
fi
il
le
ci



AVERTISSEMENT.

L'Ancienne Geographie n'est pas moins nécessaire pour l'étude des belles Lettres, & de l'Histoire ancienne, que la Geographie nouvelle pour l'étude de l'Histoire moderne. Sans ce secours, on n'apperçoit pas bien le sens d'un Auteur; & l'on ne trouve pas dans les faits historiques cette beauté, & quelquefois ce surprenant que les Connoisseurs, & les personnes instruites sçavent y découvrir. On a autant besoin de ce secours dans la lecture des Orateurs, que dans la lecture de l'Histoire: combien d'allusions à la situation des lieux, à la nature du Sol, au caractère des Peuples, dans lesquelles on ne comprend rien sans le secours de l'ancienne Geographie.

Nous avons pour cette science beaucoup de Livres plus considerables par leur étendue & leur sçavoir, que par leur utilité. Les anciens Geographes peuvent convenir aux Sçavans, qui travaillent sur cette partie de la Geographie; mais ils sont peu utiles pour ceux qui ne veulent avoir qu'une connoissance superficielle, mais claire & précise. Les Mo-

à ij

AVERTISSEMENT.

dernes ne se sont attachez qu'à certaines parties , qu'ils ont expliquées dans un grand détail ; & dans lesquelles ils ont fait entrer plus de conjectures & de sçavoir , que de certitude & de clarté ; ou s'ils ont traité toute la Geographie ancienne , ils n'ont pas eu l'attention de la comparer avec la moderne , qui peut en quelque sorte servir à la fixer , ou au moins à lui donner quelques lumieres.

Il faut donc pour y réussir , faire un grand choix des Auteurs, & des Cartes les plus exactes pour cette science. Un des ouvrages le plus considerable en ce genre , est la *Notitia orbis antiqui* de *Cellarius*. L'Auteur , qui avoit exactement étudié toute l'antiquité , a rapporté son Livre aux anciens Ecrivains ; c'est ce que nous avons de plus entier , de plus exact , & de mieux discuté en ce genre ; il y manque seulement deux choses qui me paroissent nécessaires ; sçavoir , l'ordre pour les divisions Geographiques , & le parallele des noms anciens avec les modernes. Nous avons tâché de suppléer dans ce quatrième Volume , à ce qui nous a paru manquer à l'ouvrage de *Cellarius*. Les Paralleles du P. *Briet* , suffiroient pour ce dessein , s'ils étoient entiers , ou si l'envie n'avoit pas fait perdre ce qui restoit à publier de cet Ouvrage ;

AVERTISSEMENT.

nous n'avons que l'Europe dans les trois Volumes qui sont imprimez. Nous avons profité de son travail, en tout ce que nous avons jugé qui pouvoit convenir à nôtre dessein.

Il y a cependant quelques Anciens que l'on peut lire, moins cependant pour la connoissance de la Geographie, que pour la connoissance des mœurs, des usages, des Pays & des Peuples, nécessaires quelquefois pour fixer l'imagination : c'est de ce genre, que sont *Strabon, Pomponius Mela, & Cosme d'Egypte*, que le sçavant Pere de *Montfaucon* a publié depuis quelques années; on trouve dans ces Ouvrages des traits de l'Histoire civile, ou de l'Histoire naturelle, qui donnent beaucoup de lumières pour la lecture des Anciens.

Mais une connoissance generale de la Geographie, ne suffit pas toujours pour le genre d'étude que l'on a entrepris. Veut-on étudier exactement l'Histoire sainte, il faut entrer dans la Geographie; plus qu'on ne fait dans les Livres generaux; on doit alors avoir recours à ceux qui ont traité cette partie dans un plus grand détail; quoique le celebre *Samuel Bochart* donne beaucoup aux conjectures, il ne laisse pas d'être utile à ceux qui veulent joindre l'étude de l'Histoire.

AVERTISSEMENT.

celle de la Geographie sacrée. Son dessein est plus vaste, qu'aucun de ceux qui ayent parû en ce genre, il prend la Geographie & l'Histoire dans leurs principes : mais cet ouvrage est trop fort pour des Commençans. Peut-être seroit-il plus utile d'abord de s'attacher à *Adrichomiu*, à *Heidmannus*, ou à *M. Sanson*. La Palestine de *M. Reland* est pleine de grandes recherches, & il y a joint des Cartes qui sont exactes & curieuses; il a expliqué la Palestine selon ses differens États; & en cela il est peut-être plus utile que les autres Geographes, qui n'ont parlé de cette Province, que comme elle étoit connuë dans les derniers temps de l'Histoire sainte.

Après la Palestine, la Grece est une des parties de la Geographie qu'on doit étudier avec plus d'attention. Son Histoire est encore aujourd'huy si intéressante, qu'il est bien difficile de la bien connoître sans un détail exact de sa situation; & il faut avoüer aussi que nous avons pour cette étude tous les secours que l'on peut desirer. Car, sans parler de *Pausanias*, qu'il faut lire avec attention, à cause des choses curieuses qu'on y trouve sur les Républiques, & les principales Villes de la Grece; on peut prendre *Laurenberg*, ou *Paulmier*.

AVERTISSEMENT.

de *Gretemenil*, qui ont l'un & l'autre expliqué cette partie avec un grand détail, & avec autant de soin que d'érudition.

La Geographie de l'ancienne Italie est ensuite une des plus utiles, à cause de la nécessité qu'il y a de sçavoir exactement l'Histoire Romaine. Le *Latium* du Pere *Kircher* pourroit servir pour commencer cette étude, que l'on continueroit par la lecture de l'ancienne Italie de *Cluvier*, en y joignant les remarques d'*Holstenius*. Je crains néanmoins que ces lectures ne paroissent d'une trop longue discussion à ceux, qui ne veulent pas rester long-temps dans les préliminaires de l'Histoire. On pourroit donc se contenter dans le besoin, de ce qui s'en trouve dans *Cellarius*, ou dans les parallèles du Pere *Briet*, ou même de ce que nous en marquons dans ce quatrième Volume avec beaucoup de précision.

Enfin il faut que chacun se borne à la connoissance de l'ancienne Geographie de son Pays, pour en mieux connoître, & développer l'Histoire. Un François doit s'attacher à l'ancienne Gaule; mais après la notice de M. de *Valois*, qui comprend l'ancien temps & le moyen âge, à peine avons-nous quelque secours

AVERTISSEMENT.

pour étudier en détail cette partie qui nous est si nécessaire; il faut se contenter de ce qui s'en trouve dans les ouvrages de la Geographie en general que nous avons indiqué.

Comme nous avons moins d'Auteurs, qui se sont attachez à faire d'anciennes Cartes, il y a aussi beaucoup moins de peine à se déterminer. Je ne parle point de celles *Ptolomée*, d'*Ortelius*, de *Bertius*, & de quelques autres. Je me rapprocherai des derniers temps, où l'on a travaillé avec plus de soin & d'exactitude: Voici en general celles qui sont les plus estimées.

Guillelmi de LISLE, *Orbis Veteribus notati Tabula 1714. Cette Carte est exacte, & fort nette.*

Nicol. SANSON, *Orbis Veteribus notati Descriptio, avec une Table des divisions anciennes.*

Nicolai SANSON, *Asia vetus, avec une Table des divisions de l'ancienne Asie.*

Petri MOULLART SANSON, *Asia Minor 1708. avec une Table des divisions anciennes. Cette Carte est tres-bonne, & tres-necessaire pour l'ancienne Histoire.*

Guill. SANSON, & Petri MOULLART SANSON, *Affysiorum Imperium*

AVERTISSEMENT.

in quo majores à se invicem distinguuntur Regiones 1712. Cette Carte qui est tres-curieuse, se trouve aussi en François sous le titre de

L'Empire des Assyriens en Asie, & le Royaume d'Egypte en Afrique 1712.

— *Idem* Persarum Imperium in XX. Satrapias 1712. La même Carte est aussi en François.

— *Idem* Macedonum in orbe Terrarum summum Imperium, cum brevi Alexandri Magni victoriarum enarratione 1715. La même Carte est aussi en François.

Guill. SANSON, Judæa, quæ & Terra sancta duobus foliis 1709. Cette Carte est la plus exacte que nous ayons sur la Palestine. M. Sanson l'a rectifiée sur les dernières observations.

Nicol. SANSON, Africa, avec une Tables des anciennes divisions.

— *Idem*. Ægyptus, avec une Table des anciennes divisions.

Guill. de LISLE, in notitiam Ecclesiasticam Africæ Tabula. Cette Carte est plus utile pour l'Histoire Ecclesiastique, que pour l'Histoire profane ; mais elle est tres-exacte.

Nicol. SANSON, Europa, avec une Table des anciennes divisions.

Nicol. SANSON, Imperii quæ oriens

AVERTISSEMENT.

est Descriptio generalis.

— *Idem.* Romanum Imperium Occidentis, avec trois Tables qui contiennent toutes les divisions de l'Empire Romain. Ces Cartes sont nécessaires, avec celles de M. de Lisle sur le même sujet.

Guill. de LISLE, Theatrum historicum Occidentale 1705.

— *Idem.* Theatrum historicum Orientale usque ad annum 400. 1705. Ces deux Cartes sont très exactes, aussi bien que tout ce qu'a fait M. de Lisle.

Nicolai SANSON, Græcia.

Guill. SANSON, Græcia fœderata ex Homero.

Guillelmi de LISLE, Græcia Septentrionalis 1708.

— *Idem.* Græcia Meridionalis 1707.

Nicol. SANSON, Italia, avec une Table des anciennes divisions. Il y a encore cinq Cartes de l'ancienne Italie, dans la Description de cette partie, publiée par M. Sanson en 1644. & 1651.

Guill. de LISLE, Italia 1715.

— *Idem.* Regionum Italiæ mediarum Tabula 1711.

— *Idem.* Sicilia 1714.

Nicol. SANSON, Gallia ex Cæsare.

— *Idem.* Gallia ex Autoribus variis.

J.
N.

Ni
a
r

On
qui
de l
faire
scien
deva
Roya
l'anc
secou
yeux
moins
sur la
Po
donno
ce qua

AVERTISSEMENT.

en cinq feüilles , avec une Table des divisions. On trouve encore cinq Cartes Latines de l'ancienne Gaule du même M. Sanson dans sa description de la France , publiée en 1644. & 1651.

J. Bâpt. NOLIN, Gallia ex Strabone, & variis Autoribus..

Nicol. SANSON, Germania. *On trouve encore cinq Cartes de l'ancienne Germanie dans la description de l'Allemagne , publiée par M. Sanson en 1644. & 1656.*

Nic. SANSON, Hispania. *On trouve cinq Cartes Latines dans la description de ce Royaume , que M. Sanson fit paroître en 1644. & 1651.*

On trouvera dans ce détail les Cartes , qui sont les plus nécessaires pour l'étude de l'ancienne Geographie : mais il faut faire une attention dans l'étude de cette science , c'est qu'il faut toujours avoir devant les yeux une Carte nouvelle du Royaume ou du Pays , dont on étudie l'ancienne Carte , l'une donne un grand secours à l'autre ; & par le moyen des yeux , on peut porter à l'esprit , ou au moins à l'imagination , quelques lumieres sur la partie que l'on examine.

Pour parler maintenant de ce que nous donnons sur l'ancienne Geographie dans ce quatrième Volume , nous ne ferons pas

AVERTISSEMENT.

difficulté de dire, que cest moins un abrégé de l'ancienne Geographie, que le plan d'un Ouvrage plus étendu à la vérité; mais auquel nous donnerons de justes bornes. Nous y avons traité l'ancienne Geographie par rapport à l'Histoire ancienne: comme cette étude n'est utile, qu'autant qu'elle peut secourir celle de l'Histoire; nous n'avons rapporté de divisions de Provinces & de noms de Villes, que ceux qui se trouvent marquez dans les anciens Historiens: mais nous avons eu soin d'indiquer les mœurs des Nations, le caractère des anciens Peuples, la nature du Sol, & ce qu'il peut y avoir eu de plus considerable sur chaque Ville. Les noms modernes y sont placez, autant que l'éloignement des temps a pû le permettre. Mais nous avons eu soin de former sur ce Plan des Cartes paralleles des situations anciennes & modernes. Cet Ouvrage, que nous osons croire n'être pas inutile pour l'ancienne Histoire, pourra paroître, dès que les temps deviendront plus favorables à la Littérature.

L
La
L'E
D.I
la
Div
Ij
Div
Div
Div
Div
Div
Div
Div
Div



T A B L E

Des Articles du Tome IV.

L I V R E V I I.

Qui contient les divisions Geographiques du Globe Terrestre.
Pag. I

DIVISIONS generales de la surface du Globe Terrestre. ibidem.
La Terre. ibidem.
L'Eau. 4

DIVISIONS generales & particulieres de l'Europe. 7
Divisions generales & particulieres des Isles Britanniques. 12
Divisions de l'Ecosse. 15
Divisions de l'Irlande. 16
Divisions du Dannemarck. 18
Divisions de la Norwegue. 19
Divisions de la Suede. 21
Divisions de la Moscovie. 23
Divisions de la Pologne. 24
Divisions de la Transilvanie. 27.

T A B L E.

| | |
|---|---------|
| Divisions de la Hongrie. | 28 |
| Divisions de la Boheme. | 30 |
| Divisions de l'Allemagne. | 32 |
| Divisions de la Suisse. | 36 |
| Divisions des Provinces Unies des Pays-Bas. | 38 |
| Divisions des Pays-Bas Imperiaux. | 40 |
| Divisions de la Lorraine. | 42 |
| Divisions de la France. | 43 |
| Divisions de l'Espagne. | 50 |
| Divisions du Portugal. | 53 |
| Divisions de la Savoye. | 55 |
| Divisions de l'Italie. | ibid. |
| Divisions de la Turquie en Europe | 60 |
| DIVISIONS generales & particu- | |
| lieres de l'Asie. | 63 |
| Divisions de la Turquie en Asie. | 65 |
| Divisions de l'Arabie. | 67 |
| Divisions de la Perse. | 68 |
| Divisions de la Georgie ou Gurgistan. | ibidem. |
| Divisions de la Grande-Tartarie. | 69 |
| Divisions de la Chine. | 70 |
| Divisions de l'Inde. | 71 |
| Divisions des Isles de l'Asie. | 76 |
| DIVISIONS de l'Afrique. | |
| Divisions de l'Egypte. | 81 |
| Divisions de la Barbarie. | 82 |
| Divisions du Biledulgerid. | 83 |

T A B L E.

| | |
|--|---------|
| Divisions du Saara ou Desert. | 84 |
| Divisions de la Nigritie, ou Pays des Negres. | ibidem. |
| Divisions de la Guinée. | 86 |
| Divisions du Congo. | 87 |
| Divisions de la Caffrerie. | 88 |
| Divisions du Monomotapa. | ibidem. |
| Divisions du Monocemugi. | 89 |
| Divisions du Zanguebar. | ibidem. |
| Divisions de la Côte d'Ajan. | 90 |
| Divisions de l'Ethiopie. | ibidem. |
| Divisions de la Côte d'Abex. | 92 |
| Divisions de la Nubie. | ibidem. |
| Divisions des Isles de l'Afrique. | ibidem. |

| | |
|---|-----|
| D I V I S I O N S generales & particu- lieres de l'Amerique. | 94 |
| Divisions du Vieux - Mexique ou de la Nouvelle-Espagne. | 97 |
| Divisions du Nouveau-Mexique ou de la Nouvelle-Grenade. | 98 |
| Divisions du Canada ou de la Nouvelle- France. | 100 |
| Divisions de la Nouvelle-Bretagne. | 101 |
| Divisions de la Nouvelle - Angleterre. | 102 |
| Divisions de la Floride. | 104 |
| Divisions des Isles de l'Amerique Sep- tentrionale. | 104 |
| Divisions de l'Amerique Meridionale. | 108 |

63
 65
 67
 68
 69
 70
 71
 76
 80
 81
 82
 83

T A B L E.

| | |
|---|---------|
| Divisions de la Terre-Ferme. | ibidem. |
| Divisions du Perou. | 110 |
| Divisions de la Province des Amazo- nes. | 111 |
| Divisions du Bresil. | ibidem. |
| Divisions de la Province de Rio de la Plata ou Paraguai. | 112 |

| | |
|--|-------|
| DIVISIONS de la Terre Magel- lanique. | 113 |
| Divisions du Continent Arctique ou Sep- tentrional. | ibid. |
| Divisions du Continent Antarctique ou Meridional. | 114 |

LIVRE VIII.

De l'ancienne Geographie. 3

| | |
|---|---------|
| CHAPITRE I. Combien l'ancien- ne Geographie a varié, à quel siecle doit-on se fixer pour l'étudier exa- ctement. | ibidem. |
|---|---------|

| | |
|--|---|
| CHAPITRE II. Divisions generales du Monde, selon les Anciens. | 6 |
| Divisions des Mers. | 7 |

| | |
|---|----|
| CHAPITRE III. De l'Europe en gene- ral & des Isles Britanniques. | 12 |
|---|----|

| | |
|-------------------------------------|----|
| CHAPITRE IV. De l'Espagne. | 24 |
| Divisions de l'Espagne selon Pline. | 38 |
| Divi- | |

TABLE.

| | |
|---|---------|
| Divisions de l'Espagne suivant la notice de l'Empire. | 40 |
| CHAPITRE V. De la Gaule. | 42 |
| Divisions de la Gaule suivant Cesar. | ibidem. |
| Divisions de la Gaule faite par Augusté. | 43 |
| Divisions de la Gaule suivant la notice de l'Empire Romain. | 59 |
| CHAPITRE VI. De la Germanie. | 66 |
| 1. <i>Istavones.</i> | 67 |
| 2. <i>Hermiones.</i> | 70 |
| 3. <i>Vindili.</i> | 73 |
| 4. <i>Dépendances de la Germanie vers le Nort.</i> | 76 |
| 5. <i>Dépendances de la Germanie vers le Sud.</i> | 77 |
| <i>Helvetia.</i> | 78 |
| <i>Rhatia.</i> | 80 |
| <i>Vindelicia.</i> | ibidem. |
| <i>Noricum.</i> | 82 |
| CHAPITRE VII. De la Sarmatie Européenne. | 83 |
| I. <i>Æstias.</i> | 84 |
| II. <i>Veneda.</i> | ibid. |
| III. <i>Basterna ou Peucini.</i> | ibid. |
| IV. <i>Tyrangita.</i> | 85 |
| V. <i>Roxolani.</i> | 86 |
| VI. <i>Riphaces.</i> | 87 |
| CHAPITRE VIII. De l'Illyrie. | 88 |
| I. <i>Liburnia.</i> | ibid |
| <i>Tome IV.</i> | E |

TABLE.

| | |
|--|-------------|
| II. <i>Dalmatia.</i> | 89 |
| III. <i>Pannonia.</i> | 91 |
| <i>Division de l'Illyrie suivant la notice de l'Empire.</i> | 93 |
| CHAPITRE IX. De la Dace, Dacia. | |
| I. <i>Dacia Vera.</i> | 95 ibid. |
| II. <i>Iazyges Metanasta.</i> | 97 |
| III. <i>Mysia ou Mœsia.</i> | ibidem. |
| <i>Mysia Superior.</i> | ibidem. |
| <i>Mysia Inferior, ou Scythia Minor.</i> | 98 |
| <i>Division de la Dace ou Illyrie Orientale selon la notice de l'Empire.</i> | 100 |
| I. <i>Diœcesis Thracia.</i> | ibid. |
| II. <i>Diœcesis Dacia.</i> | 101 |
| III. <i>Diœcesis Macedonia.</i> | 102 |
| CHAPITRE X. De la Grece. | |
| I. | |
| I. <i>Regnum Macedonicum.</i> | ibidem. |
| I. <i>Macedonia, la Macedoine, pre- miere partie.</i> | 103. & 104. |
| <i>Seconde partie de la Macedoine.</i> | 105 |
| <i>Troisième partie de la Macedoine.</i> | 106 |
| <i>Quatrième partie de la Macedoine.</i> | 108 |
| <i>Gelphes de Macedoine.</i> | 102 |

TABLE.

89
91
notico
93
acia.
95
ibid.
97
idem.
idem.
Minor.
98
Orient-
mpire.
100
ibid.
101
102
103

bidem.
e, pre-
& 104.
cedoine.
105
cedoine.
106
cedoine.
108
102

| | |
|--|---------|
| II. <i>La Theffalie.</i> | 110 |
| III. <i>L'Epire.</i> | 112 |
| IV. <i>La Thrace.</i> | 113 |
| <i>La Thrace au-deçà du Mont Ar- gentaro.</i> | ibidem. |
| <i>La Thrace au-delà du Mont Ar- gentaro.</i> | 114 |
| <i>De la Thrace Chersonese ou Pres- qu'Isle de la Romanie.</i> | 116 |

II.

| | |
|---|---------|
| <i>Græcia Vera.</i> | ibidem. |
| I. <i>Achaia ou Hellas.</i> | 117 |
| II. <i>Peloponnesus, la Morée.</i> | 119 |
| <i>Achaia propria.</i> | 120 |
| <i>Argia ou Argolis.</i> | 121 |
| <i>Laconia.</i> | 122 |
| <i>Messenia.</i> | 123 |
| <i>Etis.</i> | ibid. |
| <i>Arcadia.</i> | 124 |
| <i>Golpbes du Peloponèse.</i> | 125 |
| III. <i>Les Isles de la Grèce, Insule.</i> | ibid. |
| <i>Isles de la Mer Ionienne.</i> | ibid. |
| <i>Isles de la Mer Egée ou de l'Ar- chipel.</i> | 127 |
| CHAPITRE XI. <i>De l'Italie.</i> | 130 |
| Article I. <i>Italia Pars Septentrionalis.</i> | 131 |
| I. <i>Gallia Cisalpina.</i> | ibid. |
| <i>Venetia.</i> | 131 |

TABLE.

| | |
|--|-------|
| <i>Pars Rhetia.</i> | 134 |
| <i>Gallia Transpadana.</i> | ibid. |
| <i>Gallia Cispadana.</i> | 138 |
| <i>Liguria.</i> | 140 |
| II. <i>Tuscia ou Etruria.</i> | 141 |
| <i>Tuscia Trans-Arnum.</i> | ibid. |
| <i>Tuscia ou Etruria. Cis Arnum.</i> | 142 |
| III. <i>Umbria.</i> | 145 |
| IV. <i>Sabina.</i> | 147 |
| V. <i>Latium.</i> | 148 |
| <i>Roma.</i> | ibid. |
| <i>Latium.</i> | 151 |
| <i>Ratuli.</i> | 152 |
| <i>Volsci.</i> | 153 |
| <i>Aurunci.</i> | 154 |
| <i>Hernici.</i> | ibid. |
| <i>Æqui ou Æquicoli.</i> | 155 |
| Article II. <i>Italia Pars Meridionalis.</i> | ibid. |
| I. <i>Samnium.</i> | ibid. |
| II. <i>Campania.</i> | 158 |
| III. <i>Magna Græcia.</i> | 160 |
| <i>Apulia.</i> | 161 |
| <i>Oenotria.</i> | 163 |
| Article III. <i>des Isles d'Italie.</i> | 167 |
| <i>De la Sicile.</i> | 169 |
| <i>Des petites Isles qui sont aux environs de la Sicile.</i> | 174 |
| <i>Corfica.</i> | 175 |
| <i>Sardinia.</i> | 176 |

TABLE.

| | | |
|---------|---|-------|
| 134 | <i>Autres divisions de l'ancienne Italie.</i> | 179 |
| ibid. | <i>Division de l'Italie selon Auguste.</i> | ibid. |
| 138 | <i>Division de l'Empereur Antonin.</i> | 181 |
| 140 | <i>Division de l'Italie selon Constantin.</i> | |
| 141 | | 182 |
| ibid. | CHAPITRE XII. De l'Asie. | 184 |
| num. | <i>Partie Septentrionale de l'Asie.</i> | ibid. |
| 142 | <i>Sarmatia.</i> | 185 |
| 145 | <i>Scythia intra Imaum.</i> | 187 |
| 147 | <i>Scythia extra Imaum.</i> | 188 |
| 148 | <i>Serica ou Serum Regio.</i> | 189 |
| ibid. | <i>Terra Septentrionalis incognita.</i> | |
| 151 | | ibid. |
| 152 | CHAPITRE XIII. Partie Occi- | |
| 153 | <i>dentale de l'Asie, ou Partie du mi-</i> | |
| 154 | <i>lieu.</i> | 190 |
| ibid. | Article I. De l'Asie Mineure. | ibid. |
| 155 | <i>Mysia.</i> | ibid. |
| onalis. | <i>Troas.</i> | 192 |
| ibid. | <i>Æolia.</i> | 193 |
| ibid. | <i>Ionia.</i> | 194 |
| 158 | <i>Caria.</i> | 195 |
| 160 | <i>Lycia.</i> | 196 |
| 161 | <i>Lydia ou Mæonia.</i> | ibid. |
| 163 | <i>Phrygia.</i> | 197 |
| 167 | <i>Gallogracia ou Galatia.</i> | 198 |
| 169 | <i>Pisidia.</i> | 199 |
| ix en- | <i>Lycaonia.</i> | ibid. |
| 174 | <i>Pamphilia.</i> | 200 |
| 175 | <i>Isauria.</i> | ibid. |
| 176 | <i>Cilicia.</i> | ibid. |

TABLE.

| | |
|---|---------|
| <i>Cappadocia Magna.</i> | 202 |
| <i>Pontus.</i> | ibid. |
| <i>Paphlagonia.</i> | 203 |
| <i>Bithinia.</i> | 204 |
| <i>Les Isles de l'Asie Mineure.</i> | 205 |
| Article II. De la Syrie. | 206 |
| <i>Syria.</i> | ibid. |
| <i>Phoenice.</i> | 209 |
| <i>Palestina, Terra Chanaan ou Terra-Sancta.</i> | 210 |
| <i>La Palestine en Tribus.</i> | ibid. |
| <i>Divisions de la Palestine en Royaumes.</i> | 216 |
| <i>Divisions de la Palestine ou Tetrarchies.</i> | ibid. |
| <i>Galilæa.</i> | 217 |
| <i>Samaritis ou Samaria.</i> | 218 |
| <i>Judea.</i> | ibid. |
| <i>Philistæa.</i> | 220 |
| <i>Trachonitis.</i> | ibid. |
| <i>Ituræa.</i> | 221 |
| <i>Pæraa.</i> | 222 |
| <i>Anciens Peuples de la Palestine ou Terre de Chanaan.</i> | ibid. |
| Article III. De l'Arménie. | 224 |
| <i>Arménia Major.</i> | ibidem. |
| <i>Arménia Minor.</i> | 225 |
| <i>Albania.</i> | 226 |
| <i>Iberia.</i> | ibid. |
| <i>Cólchis.</i> | ibid. |
| <i>Bosphorani.</i> | 227 |

TABLE.

| | | |
|-----------|---|-------|
| 201 | <i>Mœsia.</i> | ibid. |
| ibid. | Article IV. <i>De l'Arabie.</i> | ibid. |
| 203 | <i>Arabia Petraa.</i> | 228 |
| 204 | <i>Arabia Deserta.</i> | 229 |
| 205 | <i>Arabia Felix.</i> | 230 |
| 206 | CHAPITRE XIV. <i>De l'Empire des</i> | |
| ibid. | <i>Perses ou des Parthes.</i> | 233 |
| 209 | Article I. <i>Affyria.</i> | 234 |
| u Ter- | <i>Mesopotamia.</i> | ibid. |
| 210 | <i>Babylonia.</i> | 236 |
| ibid. | <i>Chaldea.</i> | 239 |
| Royau- | <i>Affyria.</i> | 240 |
| 216 | Article II. <i>De la Médie.</i> | 242 |
| Tetrar- | Article III. <i>Persis.</i> | 243 |
| ibid. | Article IV. <i>Parthia & Hyrcania.</i> | |
| 217 | | 246 |
| 218 | <i>Parthia.</i> | ibid. |
| ibid. | <i>Hircania.</i> | 247 |
| 220 | Article V. <i>Margiana, Baltriana &</i> | |
| ibid. | <i>Sogdiana.</i> | ibid. |
| 221 | Article VI. <i>Arta.</i> | 248 |
| 222 | CHAPITRE XV. <i>Partie Meridio-</i> | |
| estine ou | <i>nale de l'Asie ou de l'Inde.</i> | 250 |
| ibid. | <i>India intra Gangem.</i> | ibid. |
| 224 | <i>India extra Gangem.</i> | 252 |
| ibidem. | <i>Sinarum Regio.</i> | 253 |
| 225 | <i>Insula in Mari Indico.</i> | ibid. |
| 226 | CHAPITRE XVI. <i>De l'Afrique.</i> | |
| ibid. | | 254 |
| ibid. | Article I. <i>Aegyptus.</i> | 255 |
| 227 | <i>Aegyptus Inferior.</i> | 256 |

T A B L E .

| | |
|---|-----|
| <i>Aegyptus Superior.</i> | 261 |
| <i>Dépendances de l'Égypte.</i> | 266 |
| <i>L'Égypte selon l'Écriture Sainte.</i> | 267 |
| Article II. <i>Lybia.</i> | 268 |
| Article III. <i>Africa Propria, dite aussi Syrtica Regio.</i> | 271 |
| Article IV. <i>Numidia.</i> | 273 |
| Article V. <i>Mauritania.</i> | 275 |
| Article VI. <i>Africa Interior ou Ulte- rior.</i> | 277 |
| Article VII. <i>De l'Éthiopie.</i> | 279 |
| Article VIII. <i>Isles de l'Afrique.</i> | 280 |

Fin de la Table des Chapitres.

METHODE

261
266
ainte.
267
268
dite
271
273
275
Ulte-
277
279
Afrique.
280

itres:



METHODE POUR ETUDIER LA GEOGRAPHIE.

LIVRE VII.

Qui contient les Divisions Geographiques du Globe Terrestre.

*Divisions generales de la Surface du
Globe Terrestre.*



LA Surface du Globe Terrestre se distingue en terre & en eau.

LA TERRE.

La Terre se divise en Continens & en Isles.

Tome IV.

METHODE

Les Continens au nombre de quatre sont : L'*Ancien*, que nous habitons : Le *Nouveau* découvert en 1492. L'*Arctique* & l'*Antarctique*, dont les deux derniers ne sont gueres connus que le long des Côtes.

Le premier de ces quatre Continens renferme trois grandes parties, l'*Asie*, l'*Afrique* & l'*Europe* ; l'*Amerique* seule occupe le second.

Les plus considerables *Isles* qu'on trouve sur la surface du Globe terrestre, sont : Celles du *Jupon*, des *Philippines*, des *Molucques*, de la *Sonde*, de *Ceylan*, & de *Cypre* dans l'*Asie* ; de *Madagascar*, la seconde Isle du Monde en grandeur ; du *Cap-Verd*, des *Canaries*, & de *Madere* en *Afrique* ; Les *Isles Britanniques*, l'*Islande*, la *Sicile*, la *Sardaigne*, & *Candie* en *Europe* ; L'*Isle de Californie*, la plus grande du Monde, l'*Isle de Terre-Neuve*, les *Antilles*, & les *Açores*, ou *Terceres* dans l'*Amerique* ; l'*Isle Magellanique*, autrement *Terre de feu*, est dans le *Continent Antarctique* ou *Meridional*.

Sur la *Terre*, on distingue encore des *Presqu'Isles*, des *Isthmes*, des *Caps*, & des *Montagnes*.

Les plus fameuses *Presqu'Isles* de nôtre *Continent*, sont : L'*Afrique*, l'*Arabie*,

la Corée, les deux pequ'Isles de l'Inde, l'Espagne, l'Italie, la Morée, la Crimée, le Jutland, l'Angleterre, l'Ecosse, & la Scandinavie, ou la Suede avec la Norwegue. Celles du nouveau Continent, sont : L'Amerique Meridionale, le Jucatan dans la nouvelle Espagne, le Tegeste dans la Floride, & l'Acadie dans la nouvelle France.

Les principaux *Isthmes* du vieux Continent, sont : Celui de Suez, qui joint l'Asie à l'Afrique; l'Isthme de Corinthe, qui joint la Morée à l'Achaïe; l'Isthme d'or ou de Przecop, qui joint la Crimée à la petite Tartarie, ou Tartarie Européenne; & l'Isthme de Tanasserim, qui joint la presqu'Isle de Malacca à celle de l'Inde, qui est au delà du Gange. L'Isthme de Panama ou de Darien, qui joint les deux Ameriques ensemble, est le seul qu'on remarque dans le nouveau Continent.

Les plus celebres *Caps* sont : Celui de Comorin en Asie; les Caps-Verd & de Bonne-Esperance en Afrique; de S. Vincent, de Finisterre, & du Nord, en Europe; de S. Roch, ou de Picquetinge, de Frio, de S. Augustin, de la Vela, de la Cruz, des Corrientes, de S. Antoine, & le Cap-Charles dans l'Amerique.

Les *Montagnes* les plus fameuses sont

4 *Méthode pour*
le Taurus, & le Caucase, en Asie; l'Atlas, les Montagne de la Lune, & le Pic de Teyda en l'Isle Teneriffe sur les côtes d'Afrique; les Alpes, les Pirenées, l'Appennin, les Monts Gibel ou Etna, de Soma ou Vesuve, & d'Hecla en Europe; des Andes, Cordilleras, & Sierras Nevadas de los Andes dans l'Amérique.

L'EAU.

L'Eau qui environne la Terre, se divise en *Mers*, en *Golfes*, en *Détroits*, en *Lacs*, & en *Rivieres*. La *Mer* qui entoure le Nouveau Continent, retient le nom de *Mer*; mais celle qui environne le Continent ancien, s'appelle *Ocean*;

Les *Mers* qui baignent les prétendus Continens Arctique & Antarctique, n'ont pas encore reçu des noms particuliers qui les distinguent de l'*Ocean* & de la *Mer*; la grande *Mer* qui environne l'Amérique, se divise en *Mer du Nord*, & en *Mer pacifique* ou du *Sud*. La premiere comprend les *Mers* de Canada, de Mexique, de Bresil, de Rio, de la Plata ou du Paraguay; & de la Magellanique. La seconde a les mers particulieres de Chili, du Perou, de Californie & de S. Lazare.

L'*Ocean* par rapport aux quatre points

étudier la Géographie.

cardinaux du monde, & aux quatre plus anciens peuples de nôtre Continent, se divise en *Septentrional* ou Scythique; en *Meridional* ou Ethiopien; en *Oriental* ou Indien, & en *Occidental* ou Celtique, communément Atlantique.

L'Océan *Septentrional* comprend la Mer d'Allemagne ou du Nord, une partie de celle d'Angleterre & d'Ecosse; la Mer de Dannemarck, la Mer Baltique, la Mer de Norwegue, & la Mer de Moscovie. L'Océan *Meridional* ou Ethiopien, a les Mers de Congo, des Cafres, & de Zanguebar. L'Océan *Oriental* ou Indien, renferme les Mers des Indes, d'Arabie, & de Lantchidol. L'Océan *Occidental* ou Atlantique, contient celles de Guinée, du Cap-Verd, des Canaries; la Mer Méditerranée, les Mers d'Espagne & de France, de même que celle des Isles Britanniques vers le Midy, l'Occident & l'Orient jusqu'au pas de Calais. La Mer *Méditerranée* la plus considérable des Mers de cet Océan, se divise en partie Orientale ou *Mer de Levant* & en partie Occidentale ou *Mer de Ponant*. Cette dernière comprend la Mer d'Espagne, la Mer de France ou Golfe de Lyon, les Mers de Gênes, de Corse, de Sardaigne, de Toscane & de Sicile; la Mer Adriatique ou Golfe de Venise, &

la Mer de Barbarie ; la partie Orientale ou Mer de Levant , contient la Mer Ionienne ou de Grece ; la Mer de Candie , l'Archipel , Mer Blanche , ou Mer Egée ; la Mer de Marmora ou Marmara , autrefois Propontide ; la Mer Noire ou Majeure , anciennement Pont-Euxin ; le Limen ou Mer de Zabaque , autrefois Palus Meotide ; les Mers de Satalie , de Sourie , d'Egypte & de Libie.

Les plus fameux *Golfes* de l'Océan sont celui de Nanquin ou Mer de Cang , de Bengale , de Balfora autrement Mer de Perse ou d'Elcatif , d'Arabie ou Mer Rouge en Asie , de la Mer Mediterranée & de la Mer Baltique ; ces deux derniers en contiennent plusieurs autres , dont les principaux sont le Golfe de Venise , ou Mer Adriatique dans le premier , & le Golfe de Bothnie dans le second. Les plus considérables *Golfes* de la Mer du Nord dans le vieux Continent , sont ceux de Mexique , de Hudson , & de Canada ou de Saint Laurent. Celui de Panama est le seul qu'on remarque dans la Mer Pacifique ou du Sud.

Les plus celebres *Détroits* sont ceux de Magellan , de le Maire , de Bahama & de Hudson dans l'Amerique ; de la Sonde en Asie , de Gibraltar entre l'Afrique & l'Europe ; du Sund ou Oresund , & de

la Manche, appellée communément le pas de Calais.

Les plus grands *Lacs* sont celui d'Asie, nommé Mer Caspienne ou de Sala; le Lac de Zaire en Afrique, de Ladoga, & d'Onega en Europe, de Tracy, des Illinois, des Hurons, & de Frontenac, dans l'Amerique Septentrionale.

Les principales *Rivieres* sont celles des Amazones, la plus grande du monde; de S. Laurent, & de la Plata, dans l'Amerique; du Niger ou Riogrande, & du Nil, en Afrique; du Gange, de l'Inde, du Hoang, de Kiang, de l'Oby en Asie; du Volga, du Danube, du Rhein, & du Nieper ou Boristhene, en Europe.

DIVISIONS

Generales & particulieres de l'Europe.

L'Europe se divise en trois parties, *Septentrionale, Moyenne & Meridionale*. La *Septentrionale* contient les Isles Britanniques ou les Royaumes d'Angleterre, d'Ecosse & d'Irlande, le Danemarck, la Norwegue, la Suede, & la Moscovie. Dans la partie du *milieu* sont la Pologne, la Transsilvanie, la Boheme, l'Allemagne, la Suisse avec les Grisons, la France, les Pais-Bas, & la Lorraine;

la partie *Meridionale* comprend l'Espagne, le Portugal, la Savoye, l'Italie, la Turquie, en Europe.

Les plus considerables Isles, presqu'Isles, Villes, Isthmes, Caps, Montagnes, Mers, Golfes, Détroits, Lacs, & Rivieres de l'Europe, sont,

Les Isles Britanniques, & en particulier celles de la Grande-Bretagne, d'Irlande, & d'Islande, dans l'Ocean; la Sicile, la Sardaigne, les Isles de l'Archipel ou Mer Blanche, & en particulier celles de Candie, & de Negrepoint; les Isles de Zeland & de Funen, dans la Mer Baltique; les presqu'Isles de la Morée, autrefois le Peloponèse, de la Crimée ou de Przepop, anciennement Chersonese Taurique, & du Jutland, autrefois Chersonese Cimbrique, la Scandinavie, ou la Suede avec la Norwegue; l'Espagne, l'Italie, & la Bretagne de France, ne sont que des presqu'Isles impropres.

Les Villes sont celles de

| | |
|---------------------|------------------|
| Londres, | Berghen, en Nor- |
| Edimbourg, | wegue, |
| Dublin; dans les | Schockolm, |
| Isles Britanniques; | Gottemburg, |
| Copenhague en | Calmar, |
| Dannemarc, | Riga, |
| Obslo ou Christia- | Revel, en Suede; |
| na. | Moscow, |

Etudier la Géographie.

'Espa-
lic, la
pres-
Mon-
Lacs,
ticulier
lande,
cile, la
ou Mer
Candie,
land &
ue; les
le Pelo-
pp, an-
, & du
Cimbri-
e avec la
, & la
des pres-
n Nor-
uede;

| | |
|--------------------|-----------------------|
| Archangel; | Pais-Bas Catho- |
| Novogrod Weliki, | liques. |
| en Moscovie; | Paris, |
| Cracovic, | Lyon, |
| Warsovic, | Bordeaux, |
| Dantzick, | Toulouse, |
| Conisberg, en Po- | L'Isle, |
| logne; | Strasbourg, |
| Hermanstat en | Orleans, |
| Transsilvanie; | Nantes, |
| Bude, | Dunkerque, |
| Presbourg en Hon- | Marseille, en France. |
| grie, | Madrid, |
| Prague, | Toledo, |
| Bressaw en Bohe- | Seville, |
| me. | Saragosse, |
| Vienne, | Barcelonne, |
| Hambourg, | Cadix en Espagne, |
| Augsbourg, | Lisbonne en Portu- |
| Cologne, | gal; |
| Nuremberg, | Rome, |
| Francfort en Alle- | Naples, |
| magne; | Venise, |
| Basle, | Gènes, |
| Zurich, en Suisse; | Bologne, |
| Amsterdam, | Florence, |
| Rotterdam dans les | Milan, |
| Provinces unies; | Messine, en Italie; |
| Bruxelles, | Constantinople, |
| Gand, | Salonichi, dans la |
| Anvers, dans les | Turquie en Europe. |

Les *Isthmes* de Corinthe, dans la Grèce ou Turquie Meridionale, du Jutland en Dannemarc, & d'Or ou Przecop dans la petite Tartarie.

Les *Caps* de Nord en Norwegue, de Scagen en Dannemarc, de Finisterre en Espagne, de S. Vincent en Portugal, & de Matapan dans la Morée.

Les *Monts* Pirenées, entre la France & l'Espagne; les Alpes, entre la France, l'Allemagne & l'Italie; l'Apennin qui traverse cette dernière Region; le Mont-Krapaek, entre la Pologne & la Hongrie; & les Montagnes Fellices, Dofrines ou Daarafield, entre la Suede & la Norwegue. Le Mont-Hecla dans l'Islande, l'Etna ou Gibel dans la Sicile; & le Vesuve ou Soma dans le Royaume de Naples, sont des Volcans, & des Montagnes qui jettent du feu.

Les *Mers* d'Espagne, de France, d'Irlande, & la Manche, qui font partie de l'Ocean Occidental ou Atlantique; la Manche ou Mer du Nord, autrement Mer d'Allemagne: la Mer d'Ecosse, la Mer de Dannemarc, la Mer de Norwegue, & la Mer de Moscovie, dans l'Ocean Septentrional ou Glacial; la Mer Baltique entre la Suede, la Pologne & l'Allemagne, & la Mer Mediterranée, qui separe l'Europe d'avec l'Afrique.

Les Golfs de Venise, de Lepante, d'Athenes ou d'Engia, de Negrepont & de Saloniki, dans la Mer Mediterranée, de Cadix en Espagne, de Cattegat ou Schage Rack, & de Moscovie, autrement la Mer Blanche ou Bellamore, dans l'Ocean Septentrional; de Bothnie & de Finlande dans la Mer Baltique.

Les *Détroits* de Gibraltar entre l'Espagne & l'Afrique; du Sund ou Oresund dans la Mer Baltique; des Dardanelles ou de Gallipoli dans la Mediterranée; les pas de Calais entre la France & l'Angleterre; & le Phare de Messine entre la Sicile & le Royaumes de Naples.

Les *Lacs* de Ladoga presque tous dans la Suede, d'Onega dans la Moscovie, de Geneve entre la Suisse & la Savoye, de Constance en Allemagne, le Lac Major, & celui de Come en Italie.

Les *Rivieres* de Volga, en Moscovie & en Asie; le Danube en Allemagne, en Hongrie & dans la Turquie Septentrionale; le Nieper ou Borysthene dans la Moscovie & dans la Pologne; le Don ou Tanais dans la Moscovie; le Rhein dans les Grisons, dans la Suisse, dans l'Allemagne & dans les Provinces unies; l'Elbe en Boheme & en Allemagne; la Vistule en Silesie & en Pologne; la Duine en Moscovie; la Tamise en Angleterre; la

Loire & la Seine en France; la Meuse en France, en Allemagne & dans les Pais-Bas; la Garonne en France; le Rhône dans les Grisons, dans la Suisse & dans la France; le Po en Italie; l'Ebre en Espagne; le Tage & le Douro, en Espagne & en Portugal.

DIVISIONS

Generales & particulieres des Isles Britanniques.

CEs Isles consistent en deux grandes, & en plusieurs petites; les grandes sont la *Grande Bretagne*, de qui les unes & les autres ont reçu le nom de Britanniques; & l'*Irlande* qui est à son couchant, sont les deux grandes; les petites sont pour la plûpart aux environs de la premiere. Toutes ces Isles composent les Royaumes d'Angleterre, d'Ecosse & d'Irlande, dont les premiers sont connus aujourd'huy sous le nom de Royaume de la Grande-Bretagne: celui d'Irlande est une ancienne conquête de l'Angleterre; de sorte que ces trois Royaumes sont à present unis sous la domination des Roys de la Grande-Bretagne.

D
L'
vaste
Breta
nom
sion e
Ecosse

Se d
propre
contie
Shires
dans la
Toutes
grande
Provin
fois le
en Pro
me de
Roya
Provin
le Suff
de l'O
Les
ix, f
and,
& Lar
Les
ix-hu

DE LA GRANDE-BRETAGNE.

L'Isle de la Grande-Bretagne, la plus vaste de l'Europe, est appelée Grande-Bretagne par distinction de la petite, qu'on nomme aujourd'hui l'Irlande. Sa division est en *Angleterre* vers le Midi, & en *Ecosse* vers le Septentrion.

L'ANGLETERRE,

Se divise aujourd'hui en *Angleterre propre*, & en Principauté de *Galles*, qui contiennent ensemble 52. Provinces, Shires ou Comtez, dont il y en a 40. dans la première, & 12. dans la seconde. Toutes ces Provinces, pour une plus grande facilité, se peuvent distinguer en Provinces du *Nord*, qui faisoient autrefois le Royaume de Northumberland; en Provinces du *milieu*, ou ancien Royaume de Mercie; en Provinces de l'*Est*, ou Royaume d'East-Angles & d'Essex; en Provinces du *Sud*, ou Royaume de Kent, de Suffex, de Westsex, & en Provinces de l'*Ouest*, ou Principauté de Galles.

Les Provinces du *Nord* au nombre de six, sont Northumberland, Cumberland, Westmorland, Durham, York, & Lancafter.

Les Provinces du *milieu* au nombre de dix-huit, sont Chester, Darby ou Derby,

Stafford, Warwick, Worcester, Shrops, Herford, Monmouth, Gloucester, Oxford, Buckingham, Bedford, Huntingdon, Northampton, Rutland, Leicester, Nottingham, & Lincoln.

Les six Provinces de l'*Est*, sont Norfolk, Suffolek, Cambridge, Hartford, Middelfex, & Effex.

Les dix Provinces du *Sud*, sont Kent, Suffex, Surrey, Hant ou Southampton, Bercks ou Barck, Wilt, Dorset, Somerset, Devon, & Cornwall ou Cornuaille.

Les Provinces de l'*Ouest*, autrement la Principauté de Galles ou *Walles*, divisée en Southwalles & en Nortwalles, qui contiennent chacune six Provinces.

Celles de la Southwalles, sont Pembrock, Caermarthen ou Carmarden, Glamorgan, Brecknock, Radnor, & Chardigan.

Les Provinces de la Nortwalles, sont Montgomery, Merioneth, Caernarvon ou Caernarvan, Dambigh, Flint, & l'Isle ou Comté d'Anglesey.

Les Principales *Isles* d'Angleterre, sont Wight, Anglesey, Man, les Sorlingues ou Scilly, Jersey, Garnesey ou Guernesey; ces deux dernières sont sur les côtes de Normandie, Province de France.

Lo
Yo
Br
No
Hu
Ne
Sal
Wi
Exc
No
No
Car
Lin
L
du I
L
& l'

L
Sept
Mer
cont
dont
ving
C
Caith

Les Villes sont , Cambridge ,
Londres, Capitale, Shrewsbury ,
Yorck, Chester ,
Bristol, Gloucester ,
Norwick, Carlile ,
Hull, Berwyck ou Bar-
Newcastle, wick ,
Salisbury, Douvres ,
Winchester, Portsmouth ,
Excester, Falmouth ,
Northampton, Plimouth ,
Nottingham, Dartmouth ,
Cantorbery, Weymouth ,
Lincoln, Yarmouth.

Les Caps sont le Land-Ens, la pointe
du Lezar, & celle de Staere.

Les Rivieres, la Tamise, la Saverne,
& l'Humber.

DIVISIONS

De l'Ecosse.

L'Ecosse se divise en *Terre-Ferme* & en
Iles; la *Terre-Ferme* est subdivisée en
Septentrionale, ou au delà le Tay, & en
Meridionale, ou au deçà le Tay, qui
contiennent ensemble 35. Provinces,
dont il y en a treize dans la premiere, &
vingt-deux dans la seconde.

Celles de l'Ecosse *Septentrionale*, sont
Caithnes, Strathnavern, Southerland,

Ross, Loch-Aber, Braid Albin, Athol, Murray, Buchan, Mart, Mernis, Angus, & Perth.

Les Provinces de l'Ecosse *Meridionale*, sont Strathern, Fife, Menteith, Sterling, Lothiane ou Lauden, Merche, Tivedail, Lidisdail, Eskdail, Annandail, Nidisdail, Galloway, Carrick, Kyle, Clydesdail ou Cluydesdail, Cuningham, Lennox, Argile. Lorn, presqu'Isle de Cantir, & l'Isle d'Arran ou Arran.

Les *Isles* se distinguent en trois corps; les Inch-Galles ou Westernes, les Orcades ou Orkney, & les Schetland ou Hitland.

Les Villes sont, S. André, Edimbourg, Capi-Perth ou S. Johnstale, toun, New-Aberdeen, Sterling, Glasgow,

Les Lacs; Lombund, Nesse.

Les Rivieres, le Tay, le Deé, la Spey, la Clyd, & la Nyth.

DIVISIONS

De l'Irlande,

L'Irlande se divise en quatre parties, qui sont l'*Ulster* ou Ultonie, le *Leinster* ou la Lagenie, le *Mounster* ou la Mo-
mo-

monie, & le *Connaught* ou la *Connacie*. Ces quatre parties renferment 32. Comtez ou Provinces, dont il y en a dix dans la premiere, onze dans la seconde, six dans la troisieme, & cinq dans la quatrieme.

Les Provinces de l'*Uster*, sont *Dunghall* ou *Tirconnel*, *Fermanagh* ou *Fermannath*, *Tyrone* ou *Tyroen*, *London-derry*, *Antrim*, *Downe*, *Armach*, *Louth*, *Monaghan* ou *Monoghan*, & *Cavan* ou *Cravan*.

Les Provinces du *Leinster*, sont *Longford*, *West-Meath*, *Est-Meath*, *Dublin*, *Wiclow* ou *Wicklow*, *Kildare*, *Kinsal County*, *Queens County*, *Kilkenny*, *Caterlough* ou *Caterlagh*, & *Wexford* ou *Westford*.

Les Provinces du *Mounster* sont *Waterford*, *Typperary*, *Corck*, *Kerry*, *Limerick*, & *Clare* ou *Thomound*.

Les Provinces du *Connaught*, sont *Gallouay*, *Roscomon*, ou *Roscoman*, *Mayo*, *Slego*, & *Letrim*.

Les Villes sont,

| | |
|-------------------|---------------|
| Dublin, Capitale, | Waterford, |
| Corcke, | Athlone, |
| Limerich, | London-derry, |
| Gallouay, | Wexford. |
| Kinsal, | |

DIVISIONS

Du Dannemarck.

CE Royaume se divise en *Terre-Ferme* à l'Occident, & en *Isles* à l'Orient ; la *Terre-Ferme* consiste en la presque Isle de Jutland, qui se divise en Nord-Jutland, & en Sud-Jutland, ou Duché de Sleswik.

Le Nord-Jutland se divise en quatre Diocèses, qui sont ceux d'Alborgh, de Wiborgh, d'Arhusen & de Rypen.

Le Sud-Jutland se divise en neuf Baillages ou Prefectures, qui sont Hadersleben, Apenrade, Tonderen, Flensbourg, Glucksbourg, Husum, Eyderstette, Gottorp, & Christianpreiff, ou le Danischwald.

Les *Isles* sont Zeeland, Funen ou Fionie, Arroë, Langeland, Laland, Falster, Mona & Bornholm, toutes dans la mer Baltique.

Les Villes sont,

| | |
|--------------------|--------------|
| Copenhague, | Wiborg, |
| pitale, | Rypen, |
| Helsingor ou Else- | Tonningen, |
| seneur, | Roskild, |
| Odensée ou Otten- | Korsor, |
| sée, | Koge, |
| Kolding, | Cronenbourg, |

Fredericksbourg, Naxkow, ou Naf-
Flensbourg, kow.
Apenrade, Sleswick,
Hadersleben, Gottorp,
Ecklenford, Frederickode ou
Nykoping, Fredericia.

Le Cap de Skawn ou Skagen.

Le Golfe de Cattégat, ou de Skager-
Rack.

Les *Détroits* sont le Sund ou Oresund,
le grand Belt & le petit Belt, ou Détroit
de Middelfart.

DIVISIONS

De la Norwegue.

LA Norwegue divisée en *Norwegue*
propre, & en ses *dépendances*.

La *Norwegue propre* se divise aujour-
d'huy en quatre Gouvernemens gene-
raux, qui sont ceux d'Aggerhus, de
de Berghen, de Dronthem ou Dron-
them, & de Wardhus, dont le dernier
comprend le Finmarck ou la Laponie
Norwegienne.

Les Villes sont,

Obslo aujourd'huy Stavanger,
Christiana, Ca- Friderickstad,
pitale, Tonsberg,
Berghen, Saltzberg,
Dronthem, Hammer,

Skeen,

Wardhus.

Vleckeren,

Les Caps sont, Nord-Cap, & Nord-kin vers le Septentrion, Lindeneff vers le Midy.

Les Montagnes, Monts-Fellices, Dofrines, Daarafield autrefois Sevo.

Les dépendances de la Norwegue.

Ces dépendances sont l'Islande, & les Isles de Farre ou Fero.

L'Islande, Iste.

Divisée en quatre quartiers, appelez Nord-Lendinga - Fiordung, ou *quartier du Nord*; Aultlendinga - Fiordung, ou *quartier de l'Est*; Sudlendinga - Fiordung ou *quartier du Sud*, & Westlendinga - Fiordung, ou *quartier de l'Ouest*.

Les Villes sont,

Skalhot, Capitale, Keplawick,
Fiola ou Holar, Bestede ou Kronin,
Haner, gesgard.

Isles de Fare ou Fero.

Les plus remarquables sont Stromo, Snydero, ou Suderoé, & Ostro, qui ne contiennent que des Villages & des hameaux.

DIVISIONS

De la Suede.

LA Suede se divise en huit parties, qui sont la *Sueconie* ou Suede propre, la *Gothie* ou le *Gothland*, le *Schonen*, le Gouvernement de *Bahus*, les *Nordelles* ou Provinces du Nord, la *Finlande*, l'*Ingrie*, & la *Livonie*.

La *Sueconie* ou vraie Suede, contient les Provinces d'*Uplande*, de *Sudermanie*, de *Nericie*, de *Westmanie* ou *Westmanland*, & de *Dalecarlie*.

Le *Gothland* se divise en *West* & *Ostro* *Gothland*; le *Westro* *Gothland* se subdivise en *Westro* *Gothland* propre, en *Dalie* & en *Vermeland*; l'*Ostro* *Gothland* contient l'*Ostro* *Gothland* propre, & le *Smaland*.

Le *Schonen* comprend le *Bleking*, le *Schonen* propre, & le *Halland*.

Le Gouvernement de *Bahus* n'a que la Province de même nom.

Les *Nordelles*, ou Provinces du Nord au nombre de dix-huit, sont la *Gestricie*, l'*Helsingie*, la *Medelpadie*, la *Jemptie* ou le *Jemptland*, le *Hamdall* ou *Herndall*, l'*Angermanie*, la *Bothnie Occidentale*, & la *Laponie*, qui se subdivise en six *Marck* ou *Perfections*, à sçavoir de

Uma Lap-Mark, d'Anguermanland ou Angermanland Lap-Mark, de Lula-Lap-Mark, de Pitha-Lap-Mark, de Torna-Lap-Mark, & de Kiemi-Lap-Mark.

La *Finlande* où sont les Provinces de Cajanie, de Finlande propre, de Nyland, de Tavasthus, de Savolax, & de Carélie.

L'*Ingrie* qui ne contient que la Province de ce nom.

La *Livonie* ou le Liffand, qui se subdivise en Estonie vers le Septentrion, & en Lettonie vers le Midi.

Les Villes sont,

| | |
|--------------------|------------------|
| Stokolm, Capitale, | Torna, |
| Gottemburg, | Lunden, |
| Calmar, | Malmuyen ou Mal- |
| Riga, | moë, |
| Revel, | Bahus, |
| Narva, | Malstrand, |
| Abo, | Nykoping, |
| Wiborg, | Derpt, |
| Upsal, | Pernaw, |
| Geval, | |

Les Isles, Gothland, Oeland, Aland, Dagho, & Oesel.

Les Golfes de Bothnie, de Finland & de Cattegat, ou Schager-Rack.

Les Lacs de Ladoga, le Wener, le Weter, & le Meler.

Les Rivieres sont la Torne & la Du-

ne.
log

L
cha
C

Mo
troi

Mo
resk

Juh
ra,

miss
Ouf

vog
Le

dion
ha,

Cze
rotin

stho
le P

les I

Mo
Nov

k

ne, qui separe la Suede d'avec la Po-
logne.

DIVISIONS

De la Moscovie.

LA Moscovie se divise en *Septentrio-*
nale & Meridionale, qui contiennent
chacune seize Provinces.

Celles de la premiere sont la Laponie
Moscovite ou Orientale, subdivisée en
trois Marks ou Lepories, qu'on appelle
Mourmanskoy, Terskoy, & Bellamo-
reskoi, Kargapol, Divina, Condora,
Juhorsky, Petzora ou Pustoserie, Obdo-
ra, Permski, Wiatka, Pays des Czere-
missés - Logowoy, Nisi-Novogorod,
Oustiouh, Wologda, Biela-Ozero, No-
vogorod - Weliki, & Pleskow.

Les Provinces de la Moscovie *Meri-*
dionale sont, Reschow, Bielsky ou Biel-
ha, Severie ou Novogrodeck, Sewierski,
Czernikow, l'Ukraine Ulterieure, Wo-
rotin, Rezan, Moscow, Twer, Ro-
sthow, Jaroslaw, Susdal, wolodimer,
le Pays des Czeremisses Nargonoy, &
les Pays des Mordvates.

Les Villes sont,
Moscow, Capitale, Archangel;
Novogrod Weliki, Pleskow,
Nisi-Novogrod,

Wologda,

Smolensko,

Jaroslaw,

Kiow,

Wolodimer,

Biela-Ozero.

Les Montagnes, sont les Monts-Stolpe, ou Kameny-Poyas.

Les Lacs, Onega, & Biela-Ozero.

Les Rivieres, le Wolga, le Nieper ou Boristhene, Don ou Tanais, & la Dwina.

D I V I S I O N S

De la Pologne.

LA Pologne se divise en Royaume de Pologne, & en Duché de Lithuanie.

LE ROYAUME DE POLOGNE.

Le Royaume de Pologne se subdivise en Grande & Petite-Pologne, en Russie-Rouge, & en Prusse; la Grande Pologne contient trois Provinces, qui sont la Grande-Pologne propre la Cujavie, & la Masovie; la Grande Pologne propre contient les Palatinats de Posnanie, de Kalish, de Sirad ou Siradie, de Lencici, & de Rava. Dans la Cujavie, sont les Palatinats de Breste ou Brezestie, & de Inowladislaw ou Inowvlocz; la Masovie renferme les Palatinats de Masovie, de Plosko & de Podlachie; la Petite-Pologne se subdivise en trois Palatinats, qui sont

font ceux de Cracovie, de Sendormir, & de Lublin. La Russie rouge se subdivise en trois Provinces, sçavoir la Russie particuliere, la Volhinie & la Podolie; la Russie particuliere contient les Palatinats de Russie & de Belcz; la Volhinie se subdivise en haute & basse; la haute a le Palatinat de Volhinie, & la basse celui de Kiow; la Podolie est pareillement subdivisée en haute & basse, avec les Palatinats de Podolie dans la premiere. & de Braclaw dans la seconde. La Prusse divisée en Royale & Ducale; la Prusse Royale contient le Palatinat de Pomeranie ou Pomerellie, de Culm, & de Marienbourg; la Prusse Ducale se subdivise en Cercles de Smazland, de Natangie, & de Hockerland.

Le Grand Duché de Lithuanie.

Divisé en *Lithuanie* particuliere, en *Petite Russie Blanche*, en *Samogitie*, en *Livonie* Polonoise, & le Duché de *Curlande*. Dans la *Lithuanie* particuliere, sont les Palatinats de Wilna & de Troki.

La *Petite Russie Blanche* en a six, qui sont ceux de Novogrodeck, de Bressie de Bressici, de Minsko, de Mscislaw, de Witepsck, & de Poloczko.

La *Samogitie* se subdivise en trois Ca-

pitaineries ou Gouvernemens généraux ; à ſçavoir de Roſienne , de Midnick ou Womie , & de Ponieſwieſſ ; la *Livonie* Polonoïſe , ou le Palatinat de même nom , qui n'a que la petite ville de Duneburg. Le Duché de *Curlande* ſe diviſe en Curlande propre & en Semigalle , dont la première contient les Capitaineries , ou Gouvernemens de Goldingen & de Tucum , & la ſeconde les Capitaineries de Mittaw & de Selburg.

Les Villes ſont ,

| | |
|---|-------------------|
| Krakaw ou Cracovie , Capitale du Royaume de Pologne ; | nan ; |
| Warſaw ou Warſovie ; | Lwow ou Leopold ; |
| Dantzick , Ville-libre ; | Wladislaw , |
| Konigsberg , Capitale de la Pruſſe Ducale , | Gneſne , |
| Wilna , Capitale du grand Duché de Lithuanie ; | Sendormir , |
| Poſnanie ou Poſ- | Kaminieck , |
| | Elbing , |
| | Marienburg , |
| | Thorn , |
| | Grodno , |
| | Miſko , |
| | Mſciſlaw , |
| | Mohilow , |
| | Culm. |

Les Montagnes ſont , le Mont Krapack ou Szepeſickrempa , qui ſepare la Pologne d'avec la Hongrie & la Tranſſylvanie ,

Les Rivières, le Nieper ou Boristhene, la Wisla ou Vistule; le Niefter ou Turla; le Bug, le Pzipiecz, la Warté, & le Niemen.

DIVISIONS

De la Transsilvanie.

Divisée en cinq Parties ou Nations, à sçavoir des Saxons, des Hongrois des Sicules, des Valaques, & des Moldaves.

La Nation des Saxons contient cinq quartiers, qui sont l'Altland, le Landwordemwald, le Burckland, le Velnland, & le Nosnerland.

Les Hongrois ont six Comtez, qui sont ceux d'Albe-Jule, de Huniad, de Torda, de Doboka, de Coloswar, & de Zatmar.

Les Croates ont sept Comtez, qui sont Markoseck, Gyrgio, Utvarhel, Chyck ou Czyck; Kyfci, Orbay, & Schepli.

Les Valaques & les Moldaves ne se subdivisent point, & n'ont que quelques Bourgs, & des Villages.

Les Villes sont,

- | | |
|-------------------|-------------------|
| Hermanstat, | Capi-Gulafeyr, |
| tale, | Cronstat ou Bras- |
| Coloswar ou Clau- | sow, |
| senburg; | Wasserhely ou |
| Albe-Jule, | Newmarck. |
| Weiffenburg, | |

Les Rivieres sont le Maros ou Marisch, l'Olt ou Alt, & le Samos.

DIVISIONS

De la Hongrie.

CE Royaume se divise aujourd'huy en *Haute & Basse Hongrie*, & en *Eslavonie*. Ces trois Parties contiennent ensemble 54. Comtez, dont il y en a 34. dans la premiere, 14. dans la seconde, & 6. dans la troisiéme.

Haute Hongrie.

A les Comtez de Poson ou Presbourg, de Transchyn; Arva ou Orawa; Turocz; Neystra ou Neytracht, Burs; Novigrad; Sag; Sol ou Newsol, Gomer; Lypcze; Czepusse, Saros, Gewinar; Torna, Barzod; Hevecz; Pesth, Bath ou Batka; Zolnock, Chege ou Sambolic, Zemplin, Abavivar; Unghwar, Bereg, Maromaruff, Ugogh, Zathmar, Kalo, Thurtur, Czongrad, Chonad, Temeswar, & Bodrock.

Basse Hongrie.

Où sont les Comtez de Baranyward, Toln ou Tolna; Zigeth, Sigeth, Seg-

ou Ma-

étudier la Geographie. 29

zard , Pelycz , Albe Royale ; Vefprim ,
Gran ou Strigonic ; Javarin ou Raab ;
Komore , ou l'Ifle de Schut ; Mufzon ;
Sopron ou Oedenburg ; Sarward , &
Salward.

ourd'huy
ie , & en
ntiennent

L'Efclavonie

y en a 3 4.
çonde, &

Divifée en Comtez de Warafdin ,
Kreiff , Zagrab , Pofega , Walpon &
Szerem.

Presbourg,
a; Turocz;
Novigrad;

Les Villes font ,

; Lypcze ;
orna , Bar-
ou Batka ;
ic , Zem-
ereg , Ma-
r , Kalo ,
l , Temef-

| | |
|---------------------|-------------------|
| Bude ou Offen, Ca- | Eperies , |
| pitale ; | Tokay , |
| Pozon ou Pres- | Canife , |
| bourg , Capitale | Raab ou Javarin ; |
| de la Haute Hon- | Komore , |
| -grie ; | Zathmar , |
| Agria , | Transchyn , |
| Erlaw , ou Eger ; | Colocz , |
| Ekekes-Feyewar , | Chonad , |
| Stul-Wiffembourg , | Debzezin ou De- |
| ou Albe Royale , | berfim ; |
| Cafchaw ou Caffo- | Monkatz , |
| vie ; | Esleck , |
| Zolnock , | Pofega , |
| Groffwarda , ou | Zagrab ou Agram ; |
| Grand Waradin ; | Sigeth , |
| Gran ou Strigonic ; | Otegiazac , |
| Oward ou New- | Funftkirchen , ou |
| haufel ; | Cinq Eglifes ; |

anyward ,
eth , Seg-

○ Méthode pour
Gradiskia, Tameswar au Ture.
Lacs de Balaton, & de Fetlu ou de
Newfidleuzée.
Rivieres, le Danube, la Drave, la
Save, & la Teisse.

DIVISIONS

De la Boheme.

CE Royaume est divisé en *Boheme*
propre, ou ancien Royaume de Boheme,
en Duché de *Silese*, en Marquisat
de *Moravie*, & en Marquisat de *Lusace*.

Boheme. Propre

En dix-huit Cercles, qui sont de
Prague, de Kaurzim, de Hradetz ou Ko-
ningingrets; de Chrudim, de Czaſlaw,
de Bechyn, d'Utlaw ou Muldaw; de
Podbroc ou Podbroſko; de Prachen, de
Pilsen, de Rakonick, de Satz ou Ziatecz;
de Leitomeritz, de Boleslaw, de Glatz,
d'Eger ou Hebsko, & d'Elnbogen ou
Loket.

La Sileſie

Diviſée en ſeize Principautez ou Du-
chez, & en quatre Seigneuries ou Baro-
nies; les Principautez ou Duchez ſont
celles de Breslaw, Glogaw, Sagan,

Etudier la Geographie.

31

Schweidnitz, Lignitz, Brieg, Grotkaw
ou Neiff; Teschen, Oppelen, Ratibor,
Munsterberg, Oppaw ou Troppaw; Jav-
ver, Olffe, Jajerdorff ou Carnouw, &
Wolaw.

Les Seigneuries ou Baronnies sont Pleff,
Wartemberg, Michlick ou Militfch, &
Trachemberg.

La Moravie,

Que quelques-uns divisent en Orien-
tale & en Occidentale.

La Luface

Divisée en haute & Basse.

Les Villes sont,

Prag ou Prague, Ca- berg;
pitale du Royau- Leitomeritz,
me de Boheme; Koningingretz,
Breslaw, Capitale Satz ou Ziatecz;
de Silesie; Glatz.
Olomuce ou Ol- Eger ou Egra;
mutz, Capitale Karlstein en Bohe-
de la Moravie; me;
Gorlitz, Capitale Glogaw ou gros-
de Luface; Glogaw en Silesie;
Pilsen, Brina en Moravie;
Hora ou Kuttem- Bautzen en Luface.

Rivieres, l'Elbe, l'Oder, la Vistule,
& la Morave.

DIVISIONS

De l'Allemagne.

L'Allemagne autrefois divisée en Haute & Basse, se distingue aujourd'hui en X. Cercles, qui sont ceux d'*Austriche*, de *Baviere*, de *Westphalie*, de *Souabe*, de *Franconie*, de *Haute-Saxe*, de *Basse-Saxe*, du *Bas-Rhein*, ou des IV. Electeurs, du *Haut-Rhein*, & de *Bourgogne*.

I. Le Cercle d'*Austriche*, contient les Pays hereditaires de la Maison d'*Austriche*, c'est à dire l'Archiduché d'*Austriche*; le Duché de *Stirie*, avec le Comté de *Cilley*; le Duché de *Carinthie* avec la *Karstie*; le Comté de *Gorlitz*, & l'*Istrie* *Austrichienne*; le Comté de *Tirol*, avec les Evêchez de *Trente*, & de *Brixen* qui en dépendent, & la *Souabe* *Austrichienne*, c'est à dire le Marquisat de *Burgaw*; le Comté de *Hohenberg*, l'*Ortnaw*, le *Brisgaw*, le Landgraviat de *Nellemburg*, les quatre Villes Forestieres, la Ville de *Constance*, & le Comté de *Kirckberg*.

II. Le Cercle de *Baviere*, comprend le Palatinat, & l'Electorat de *Baviere*, dans lesquels, outre les Etats de l'Electeur & Duc de ce nom, sont l'Archevêché de *Saltzburg*, les Evêchez de *Frey-*

lingen, de Regensburg ou Ratisbonne; de Passaw & de Chiemsee; la Prévôté de Berchtolsgaden, le Duché de Newbourg, la Principauté de Sultzbach, & quelques autres Etats moins considérables.

III. Le Cercle de *Souabe*, contient plusieurs Etats, dont les principaux sont le Duché de Wurtemberg ou Wirtemberg; les Marquisats de Bade-Baden, & de Bade-Dourlach; les Principautés & Comtez de Hohen-Zollern, & de Furstemberg; les Comtez d'Oetingen, de Monfort & d'Ems; les Baronies de Waldbourg, l'Abbaye de Kempten, & la Prévôté d'Elvangen.

IV. Le Cercle de *Franconie* renferme entre autres Etats, les Evêchez de Bamberg, de Wurtzburg & d'Aichstet; le territoire du Grand-Maître de l'Ordre Teutonique; les Marquisats de Culembach & d'Ohnsbach; ou Anspach; les Comtez de Henneberg, de Schwartzenberg, de Castel, de Wertheim & de Reineck, & le territoire de Nuremberg.

V. Le Cercle de *Haute-Saxe* contient la Saxe, la Marche de Brandebourg & le Duché de Pomeranie; la Saxe se subdivise en Duché de Saxe, en Marquisat de Misnie, en Landgraviat de Thuringe, & en Principauté d'Anhalt, qui com-

prennent plusieurs autres Etats moins considerables. La Marche, Marquisat, & Electorat de Brandebourg se subdivise en vieille-Marche, en moyenne-Marche, en nouvelle-Marche, & en Marche-Ukerane; la Pomeranie se distingue en Occidentale ou Royale, & en Orientale ou Ducale.

VI. Le Cercle de *Basse Saxe* contient entr'autres Etats les Duchez de Brunswick, de Lunebourg, de Holstein, de Meckelbourg, de Saxe Lawenbourg, de Magdebourg & de Bremen; la Principauté de Halberstat, & l'Evêché de Hildesheim.

VII. Le Cercle de *Westphalie* a les Evêchez de Munster, de Liege, d'Osna-brug & de Paderborn; les Duchez de Gu-lick, ou Juliers, de Cleves & de Berg; les Principautés de Ferden, de Minden, & d'Oostfrise; les Comtez de la Marck & de Nassaw, d'Oldenbourg, de Delmenhort, de Ravensberg, de Lippe, de Meurs & les Abbayes de Corwey & de Stablo.

VIII. Le Cercle Electoral ou du *Bas-Rhein*, comprend les Electorats de Mayntz ou Mayence, & de Trier ou Treves; de Coln ou Cologne, avec le Duché de Westphalie qui en dépend, & l'Electorat du Palatinat du Rhein, avec plusieurs autres petits Etats moins considerables.

IX. Le Cercle du *Haut-Rhein* contient

le Landgraviat de Hesse, le Palatinat du Rhein, le Duché de Zweybrucken, ou Deux-Ponts; la Weteravie, les Comtez de Hanaw, de Catzenellebogen, de Solms & de Waldeck, auxquels on peut ajouter, ceux de Montpelgart ou Montbelliard, quoiqu'il ne soit proprement d'aucun Cercle; les Evêchez de Worms, de Spire, de Basle, les Abbayes de Fulde & de Pruym.

X. Le Cercle de *Bourgogne* comprenoit autrefois la Franche-Comté, & les XVII. Provinces des Pays-Bas; mais aujourd'huy tous ces Etats sont indépendans de l'Allemagne.

Les Villes sont,

| | |
|------------------------|----------------|
| Wien ou Vienne; | tisbonne; |
| Hambourg, | Munster, |
| Cologne, | Liege, |
| Augsbourg, | Dresden, |
| Nuremberg, | Wirtemberg, |
| Francfort sur le Mein; | Wirtzburg, |
| Lubeck; | Bamberg, |
| Bremen, | Osnabrug, |
| Magdebourg, | Stetin, |
| Brunswick, | Stralsfund, |
| Leypfick, | Rostock, |
| Berlin, | Munchen ou Mu- |
| Saltzburg, | nick; |
| Regenspurg ou Ra- | Passaw, |
| | Ingolstad, |

| | |
|------------------|---------------------|
| Mayntz ou Mayen- | Hannover , |
| ce ; | Dusseldorp , |
| Fribourg , | Wesel ; |
| Brisach , | Lipstadt , |
| Philisbourg , | Bilefelt , |
| Ulm , | Gulick ou Juliers ; |
| Heilbron , | Erfurd , |
| Rheinfeld , | Inspruck , |
| Bregentz , | Trier ou Treves ; |
| Lindaw , | Wetzlar , |
| Lunnebourg , | Marpurg , |
| Zell , | Meriburg , |
| Embden , | Wisnar . |
| Cassel , | |

Rivieres, le Donaw ou Danube ; le Rhein, l'Elbe, l'Oder, le Weser ; la Save, la Drave, la Meuse, la Moselle, le Mein, le Necker ; l'Inn, le Lech, l'Ill, l'Iller la Sprehe, & le Muldaw.

DIVISIONS

De la Suisse.

Cette République se divise en quatre Parties, qui sont la *Suisse-Propre*, les *Alliez des Suisses*, les *Sujets des Suisses*, & les *Sujets de leurs Alliez*.

La *Suisse-Propre* se subdivise en XIII. Cantons, dont voici l'ordre : Zurich, Berne, Lucerne, Ury, Schwitz, Underwald, Zug, Glaris, Basel ou Basle ;

Frib
pen
bé,
le V
que
Alc
Gen
celu
font
Bren
ces d
le R
Com
tre B
Allie
Chia
Com
lais.

Zuric
Basle
Berne
Luce
Friboc
Soleu
th
Le
de N
Ri
l'Ad

Fribourg, Solleure, Schafhouse, & Appenzel : les *Alliez des Suisses*, sont l'Abbé, & la ville de saint Gal ; les Grisons, le Valais, ou Evêché de Sitten ; l'Evêque de Basle, la ville de Mulhausen en Alsace, la ville de Bienne ; la ville de Geneve, & le Comté de Neufchâtel, avec celui de Valangin : les *Sujets des Suisses*, sont le Comté de Baden, les Baillages de Bremgarten & de Mellingen ; les Provinces ou Gouvernemens libres ; le Turgaw, le Reinthal, le Comté de Sargans, le Comté & ville de Rapperschwil ; les quatre Baillages d'Italie, &c. Les *Sujets des Alliez*, sont la Valteline, le Comté de Chiavenne, le Comté de Bormio, le Comté de Toggenbourg, & le Bas-Valais.

Les Villes sont,

| | |
|-------------------------|-----------------|
| Zurich, | Geneve, |
| Basle, | Laufane, |
| Berne, | Schafhouse, |
| Lucerne, | Saint Gal, |
| Fribourg, | Chur, ou Coire; |
| Solleure ou Solothurne, | Lugano, |
| | Locarno. |

Les *Lacs* de Geneve, de Constance, de Neufchâtel, & de Locarne.

Rivieres, le Rhein, le Rhône, le Tesin, l'Adde, l'Inn, l'Aar, & le Ruff.

DIVISIONS

Des Provinces Unies des Pays-Bas.

CES Provinces peuvent être considérées ou seules, ou avec les Pays qui sont sous leur dépendance, & sous la Generalité de l'Etat.

Les Provinces Unies sont la *Gueldre*, la *Hollande*, la *Zelande*, *Utrecht*, *Frise*, *Overissel*, & *Groeningue*.

I. Le Duché de *Gueldre* divisé en quartiers de Nimegue, d'Arnhem, & de Zutphen.

II. Le Comté de *Hollande* se divise en Westfrise ou Nort-Hollande, & en Hollande Meridionale.

III. Le Comté de *Zelande* divisé en sept Isles qui sont Walckeren, Zuyd, & Nort-Beveland, Wolferdick, Schowen, Duyveland & Tolen.

IV. La Seigneurie d'*Utrecht* divisée en 4. quartiers, qui sont ceux de Montfort, d'Abcow, d'Elmelande & de Wyck.

V. La Seigneurie de *Frise* distinguée en Oostergoe en Westergoe, & en Sevenwolden.

VI. La Seigneurie d'*Overissel* divisée en trois Parties ou Contrées, qui sont le Drente, le Sallandt, & le Twente.

La Seigneurie de *Groeningue* se divise

en
endes
Ho
la
lan
Bo
op
lan
de
ou
Co
dequa
queAn
Ro
LeyGro
Utr
Her

B

Mi
HaMa
Do
Lec

en territoire de la ville de Groeningue, & en Pays des Ommelanden.

Les Pays qui sont sous la Generalité des sept Provinces Unies, sont le Brabant Hollandois, le Limbourg Hollandois, & la Flandre Hollandoise; le Brabant Hollandois comprend la Mairie de Hertogenbosch ou Bosleduc; le Marquisat de Berg-op-Zoom; la Baronie de Breda; le Prinsland ou terre du Prince, & le territoire de Mastrick; le Limbourg Hollandois, ou Pays d'Outre-Meuse, comprend les Comtez de Walkemburg, de Dalen, & de Rolduc.

La Flandre Hollandoise contient les quatre Ambachten ou Offices, & quelques Villes.

Les Villes sont,

| | |
|--------------------|------------------|
| Amsterdam, | Nimegue, |
| Rotterdam, | Deventer, |
| Leyden, | Zwol, |
| Groeningue, | Aernhem, |
| Utrecht, | Hoorn, |
| Hertogenbosc | ou Alcmaer, |
| Bosleduc; | Tergow ou Gouda; |
| Middelburg, | L'Escluse, |
| Haerlem, | Breda, |
| Mastrick, | Berg-op-Zoom, |
| Dort ou Dordrecht; | la Haye, |
| Leewarden, | Delft, |

| | |
|---------------------|------------------|
| Vlissingen ou Fles- | Bommel , |
| singue , | Enckuyse , |
| Hulst , | Schonhoven , |
| Heusden , | Gertruydenberg , |
| Gorcum , | Grave , |
| Naerden , | Le Sas de Gand , |
| Coevorden , | La Brille. |

Rivieres , le Rhein qui y fait plusieurs branches sous differens noms , & qui y perd le sien dans les sables de Catwick-op-Zée ; la Meuse qui y reçoit le Vahal & le Lech , les deux plus considerables branches du Rhein ; l'Issel qui est une autre branche de ce Fleuve , se perd dans le Zuyderzée.

DIVISIONS

Des Pays-Bas Imperiaux.

CEs Pays sont le Duché de *Brabant* , sous lequel on comprend aussi le Marquisat du Saint Empire , & la Seigneurie de *Malines* , qui dans le dénombrement des dix-sept Provinces des Pays-Bas , en font chacune une ; le Duché de *Limbourg* ; le Duché de *Luxembourg* ; le Duché de *Gueldres* ; les Comtez de *Flandres* ; de *Hainaut* ; de *Namur* ; il y avoit encore le Comté d'Artois , mais aujourd'huy il est tout à la France.

Le

Le
tiers
vers.
Le
reur a
Valho
mont
Le
Luxem
Le D
possede
traité d
La
quartie
-Le C
Comté
e Brach
Le C
resque

Brux
ésidenc
ays-Ba
apitale
dres ;
ntwerp
vers ;
eckeler
lines ;
uggen
ges ;
Ton

étudier la Géographie.

Le Duché de *Brabant* divisé en quartiers de Louvain, de Bruxelles & d'Anvers.

Le Duché de *Limbourg*, dont l'Empereur a seulement les bans de Monsen, de Valhorn, de Balen, de Herve & de Spremont, enclavé dans l'Evêché de Liege.

Le Duché de *Luxembourg* divisé en Luxembourg-Propre, & en Pays annexez.

Le Duché de *Gueldre*, où l'Empereur ne possède que tres-peu de chose depuis le traité de Barriere reglé en 1715.

La *Flandres*, où il a seulement le quartier de Gand, de Bruges & d'Ypres.

Le Comté de *Hainaut*, où il a le Comté, autrement la Prevôté de Mons; le Brachbant, & quelques autres Pays.

Le Comté de *Namur*, qu'il possède presque tout entier.

Les Villes sont,

Bruxelles, Capitale de Brabant, & la

Résidence d'un Gouverneur General des

Pays Bas Espagnols; Ghent ou Gand,

Capitale de Flan-

Mons, Loéven ou Lou-

Antwerpen ou An-

vain; Luxembourg,

vers; Namur,

Meckelen ou Ma-

Namur, Tienen ou Tirle-

mont; Middel-

burg ou Bru-

ges; Dieft,

| | |
|-------------------|-----------|
| Aath, | Ostende, |
| Cortrick ou Cour- | Nienport, |
| tray ; | Ipres, |
| Oudenaerden, | Furnes, |
| Dendermonde ou | Tournay, |
| Termonde ; | Menin. |

Rivieres, la Meuse, l'Escaut, la Lis,
la Sambre, la Dile, le Demer, la Nethe,
le Tenre ou Dender, & la Senne.

DIVISIONS

De la Lorraine.

LA Lorraine se divise en Duché de Lorraine, & en Duché de Bar.

Le Duché de *Lorraine* se divise en Lorraine-Propre, & en Pays annexez. La Lorraine-Propre contient les Baillages de Nancy, de Vandrevange & de Mirecourt; les Pays annexez consistent en quelques Comtez & Seigneuries, qui sont peu considerables, & dont quelques-unes sont fiefs de l'Empire.

Le Duché de *Bar*, ou le Barrois fief de la France, comprend les Baillages de Bar-le-Duc, de Bassigny, de saint Michel, & de Clermont.

Les Villes sont,

Nancy, Capitale du Duché de Lorraine, & résidence du Duc de ce nom; Bar-le-Duc, Capitale de Barrois; Saint Michel,

Lig
Esp

la S

L

toyes

nent

milit

a dor

secon

verne

font l

le Ha

Dunk

& Ve

les G

ne, so

Bourg

la Ma

Toura

tagne

nis,

Ango

Partie

Guier

Lionn

Langu

Navar

Ligny, Mirecourt,
Espinal, Remiremont.

Les Rivieres, la Meuse, la Moselle,
la Seille, & la Meurte.

D I V I S I O N S

De la France.

LE Royaume de France se divise en
trois Parties, *Septentrionale*, *Mi-*
toyenne, & *Meridionale*, qui contien-
nent ensemble XXXVII. Gouvernemens
militaires, ou de Provinces, dont il y en
a douze dans la premiere, quinze dans la
seconde, & dix dans la troisieme; les Gou-
vernemens de la Partie *Septentrionale*,
sont Paris, l'Isle de France; Normandie,
le Havre de Grace, Picardie & Artois,
Dunkerque; Flandre, Champagne, Metz
& Verdun; Toul, de la Sarre, & Alsace;
les Gouvernemens de la Partie *Mitoyen-*
ne, sont la Franche-Comté, le Duché de
Bourgogne, Nivernois, Bourbonnois,
la Marche, le Berry, l'Orleannois, la
Touraine, le Mayne, le Perche, la Bre-
tagne, l'Anjou, Saumur, Poitou, Au-
nis, & Pays Brouageais, Xaintonge,
Angoumois; les Gouvernemens de la
Partie *Meridionale* de la France, sont la
Guienne, le Limousin, l'Auvergne, le
Lionnois, le Dauphiné, la Provence. le
Languedoc, le Roussillon, Foix, Basse-
Navarre, & Béarn.

Dij

Le Gouvernement de Paris ne contient que cette Ville avec sa Prevôté & Vicomté.

Le Gouvernement de l'Isle de France comprend l'Isle de France particuliere ; le Vexin François, le Beauvoisis, le Noyonnois, le Laonnois, le Soissonnois, le Valois, la Brye Française, le Gâtinois François, le Hurepois, le Mantois, & le Thimerais, autrefois du Perche.

Le Gouvernement de Normandie se divise en Haute & Basse Normandie, qui contiennent chacune trois grands Baillages ; ceux de la Haute, sont Rouën, Gisors, & Evreux ; ceux de la Basse, sont Caen, Coutances & Alençon ; le Gouvernement du Havre de Grace, contient outre cette Ville, une partie du Pays de Caux.

Le Gouvernement de Picardie comprend la Picardie & l'Artois ; la Picardie se divise en Haute & Basse ; la Haute a les Pays de Tierache, de Vermandois, de Santerre & d'Amienois ; la Basse contient le Vimeux, Ponthieu, le Bolonois, & le Pays reconquis ; l'Artois renferme douze Contrées, qui sont la Gouvernance d'Arras, l'Advocatie de Bethune, le Comté de saint Pol, les Regales de Terrouenne, & les Baillages d'Aire, saint Omer, Hesdin, Lillers, Lens, Bapaume, Avesnes, & Aubigny.

Le Gouvernement de Dunkerque ne contient que cette Ville, avec sa Banlieue.

Le Gouvernement de Flandres comprend tout le reste de la Flandres François; le Cambresis, Charlemont autrefois du Comté de Namur, & le Hainaut François, à la réserve du Quesnoy & de Landrecies, qui sont du Gouvernement de Picardie.

Le Gouvernement de Champagne se divise en Haute & Basse Champagne, & en Brie Champenoise.

Le Gouvernement de Metz & Verdun, contient les Evêchez de ces deux Villes; le Gouvernement de Toul ne comprend que l'Evêché de cette Ville.

Alsace divisée en Haute & Basse, & en Sundgow.

La Franche-Comté divisée en quatre grands Baillages, qui sont ceux de Beaunçon, d'Amont ou de Gray, du milieu ou de Dole, & d'Aval, ou de Salins.

Le Gouvernement du Duché de Bourgogne, se divise en cinq grands Baillages; savoir, ceux de Dijon, d'Auxerre, de Châlons, de Macon & de Bresse, avec la principauté Souveraine de Dombes qui y est comme enclavée.

Le Nivernois se divise en haut & bas, de même que le Bourbonnois, la Marche, & le Berry.

Le Gouvernement d'Orleannois comprend l'Orleannois propre, le Beauce, le Perche-Gouet, le Dunois, Vendômois, le Blaisois, & le Gâtinois.

La Touraine est divisée en haute & Basse; le Maine auquel est joint le Perche, se divise aussi en haut & bas; mais le Perche se distingue en Grand-Perche, & en Terres-Françoises.

La Bretagne divisée en Haute & Basse, qui se subdivise en neuf Evêchez, dont il y en a cinq dans la premiere, & quatre dans la seconde; ceux de la Haute-Bretagne sont Rennes, saint Brieux, saint Malo, Dol & Nantes; ceux de la Basse Bretagne sont Vannes, Quimper ou Cornouaille, saint Paul de Leon & Treguier.

L'Anjou est divisé en Haut & Bas.

Le-Saumurois qui en étoit une partie, comprend aussi le Pays de Mirebalais en Poitou.

Le Poitou est divisé en Haut & Bas.

Le Gouvernement d'Aunis comprend aussi le Pays Brouageais, & l'Isle d'Oleron, qui étoient de Xaintonge.

Xaintonge jointe dans un même Gouvernement avec l'Angoumois, se divise en Haute & Basse.

La Guienne se divise en Haute & Basse; la Haute comprend le Rouergue, le Quercy, l'Armagnac & Comminges;

le C
 tien
 le C
 la G
 le Pe
 me c
 mag
 la H
 que
 L
 Guic
 & Ja
 Le
 gne c
 Le
 vise c
 Beauj
 Le
 Bas.
 Le
 sivauc
 nois,
 Baron
 nois,
 Trica
 La
 qui co
 chauff
 premie
 de la
 Digne

le Conserans & le Bigorre ; la Basse contient les Pays des Basques & des Landes ; le Condomois, le Bazadois, l'Agénois, la Guienne propre, ou le Bourdelois, & le Perigord divisé en Haut & Bas, de même que le Rouergue, le Quercy, l'Armagnac & le Comminges, qui sont de la Haute Guienne ; le Bigorre ne contient que quelques Contrées.

Le Pays des Basques dans la Haute Guienne, comprend le Pays de Labourd, & la Vicomté de Soule.

Le Limousin se divise comme l'Auvergne en haute & basse partie.

Le Gouvernement du Lionnois se divise en Lionnois propre, en Foretz & en Beaujolois.

Le Dauphiné se distingue en Haut & Bas.

Le premier comprend les Pays de Gre-sivaudan, de Briançonnois, d'Ambrunnois, de Gapençois, de Royannois & des Baronies ; le second a les Pays de Viennois, de Valentinois, de Diois & de Tricastinois.

La *Provence* divisée en Haute & Basse, qui contiennent ensemble douze Sénéchauffées, dont il y en a quatre dans la première, & huit dans la seconde ; celles de la Haute sont Forcalquier, Sisteron, Digne & Castelan ; les Sénéchauffées de

la Basse-Provence sont celle de Grace ou Grass; de Draguignan, d'Hieres, de Toulon, de Brignolles, d'Aix, de Marseille & d'Arles.

Le Comté de *Venaissin* ou d'*Avignon*, qui est comme enclavé dans la Provence, appartient au Pape.

La Principauté d'*Orange*, autrefois de la Provence, a eu long-temps des Princes particuliers; mais elle a été dans ces derniers temps réunie au Dauphiné.

Le *Languedoc* divisé en Haut & Bas, & en Cevennes, contient vingt-trois Diocèses, dont il y en a neuf dans le Haut, onze dans le Bas, & trois dans les Cevennes; ceux du Haut-Languedoc sont Toulouse, Rieux, Mirepois, saint Papoul, Lavaur, Castres, Alby, Montauban, & partie du Diocèse de Comminges; les Diocèses du Bas-Languedoc sont Alet, Carcassonne, Narbonne, saint Pons, Beziers, Agde, Lodeves, Montpellier, Nimes, Alais & Uzes; les Diocèses des Cevennes sont Mende, Viviers & le Puy.

Le Gouvernement de *Roussillon* se divise en Vigueries de Perpignan & de Conflant, & en Cerdagne Françoisse.

Le Gouvernement de *Foix* comprend le Foix propre, avec les Pays de Dounezan & d'Andore.

Le Gouvernement de *Basse-Navarre*
&

& de
en Vi
Paris
Ro
Lyon
Rouen
Borde
Toulo
Lille,
Stra
Orlean
Metz,
Besançon
Bourge
Poitiers
Angers
Valenc
Arras,
Amiens
Marseill
Tours,
Troyes
Rheims
Dijon,
Auxerre
Nantes,
La Roch
Dunkerc
Bayonne
Caen,
To

& de *Bearn*, a sa dernière partie divisée
en Vicomté de *Bearn* & d'*Oleron*.

Les Villes sont,

| | |
|--------------------|------------------|
| Paris, Capitale du | Clermont, |
| Royaume, | Moulins, |
| Lyon, | Nevers, |
| Rouen, | Blois, |
| Bordeaux, | Dieppe, |
| Toulouse, | Le Havre de Gra- |
| Lille, | ce, |
| Strasbourg, | Calais, |
| Orleans, | Montpellier, |
| Metz, | Nimes, |
| Besançon, | Aix, |
| Bourges, | Toulon, |
| Poitiers, | Grenoble, |
| Angers, | Rennes, |
| Valenciennes, | Cambray, |
| Arras, | Aire, |
| Amiens, | Saint Omer, |
| Marseille, | Doüay, |
| Tours, | Boulogne, |
| Troyes, | Abbeville, |
| Rheims, | Châlons sur Mar- |
| Dijon, | ne, |
| Auxerre, | Brest, |
| Nantes, | Saint Malo, |
| La Rochelle, | Le Mans, |
| Dunkerque, | Laval, |
| Bayonne, | Alençon, |
| Caen, | Angoulême, |

Tome IV.

E

Riom, Vienne,
 Aurillac, Valence,
 Perpignan, Montauban,
 Narbonne, Cahors,
 Beziers, Alençon.

Les *Rivieres* sont la Loire, la Seine, le Rhône, la Garonne, la Meuse, la Marne, la Moselle, la Charente, le Cher, la Saone, la Somme, la Dordogne, la Mayenne, la Sarthe, la Vienne, le Loir, l'Allier, l'Adour, l'Oise, l'Escaut, la Lis, la Sambre, l'Ille, le Doux, le Tarn, le Lot, l'Isere & la Durance.

DIVISIONS

De l'Espagne.

CE Royaume se divise aujourd'hui en Partie *Septentrionale* & *Meridionale*, qui contiennent ensemble quatorze Provinces, & quelques Isles; les Provinces de l'Espagne *Septentrionale*, au nombre de huit, sont la Galice, la Principauté des Asturies, Leon, Biscaye, Navarre vieille, Castille, Arragon & Catalogne; les Provinces de l'Espagne *Meridionale*, sont Valence, Murcie, Castille nouvelle, Andalouzie, Grenade & les Isles Majorque, de Minorque & d'Yvica.

La Galice divisée en cinq Diocèses

qui
 go.
 L
 vied
 L
 Mer
 B
 caye
 L
 rind
 Tud
 W
 en ter
 Meri
 Calat
 ria &
 An
 qui se
 d'Alb
 Huesc
 La
 nouve
 ze Vi
 premi
 Cel
 Barcel
 don &
 velle
 de Bal
 de Vil
 ragone
 de Tar

qui sont Compostelle, Mondonedo, Lugo, Orense & Thuy.

Les Asturies divisées en Asturie, d'Oviedo, & en Asturie de Santillane.

Leon divisé en Septentrional & en Meridional.

Biscaye divisée en Merindades de Biscaye, d'Alava & de Guipuscoa.

La Navarre distinguée aussi en Merindades de Pampelune, d'Estelle, de Tudello, d'Olite & de Sanguesa.

Vieille Castille en huit Merindades, & en territoires de Placentia & de Rioja, les Merindades sont: Burgos, Valladolid, Calahore, Osma, Segovie, Avila, Soria & Siguença.

Aragon distingué en sept Diocèses, qui sont ceux de Saragoce, de Fernel, d'Albarazin, de Tarragone, de Jaca, de Huesca & de Balbastro.

La Catalogne divisée en vieille & en nouvelle, qui contiennent ensemble quinze Vigueries, dont il y en a six dans la premiere, & neuf dans la seconde.

Celles de la premiere sont Gironne, Barcelonne, Vich, Manrese, Campredon & Puigcerdas, les Vigueries de la Nouvelle Catalogne, sont celles de Eerida, de Balaguer, d'Arammont, de Cervera, de Ville-Franche de Panades, de Tarragone, de Montblanc, de Tortose & de Tarrega.

Le Royaume de *Valence* contient les territoires de *Segura*, de *Xuear* & de *Millares*.

Le Royaume de *Murcie* a ceux de *Murcie* & de *Carthagene*.

Le Royaume de la *Nouvelle Castille* se divise en Contrées de la *Manche*, de la *Sierra* & de l'*Extremadure*.

L'*Andalousie* divisée en territoires, ou anciens Royaumes de *Seville* & de *Cordouë*; le territoire de *Seville* comprend l'*Evêché* de *Cadiz*, le *Duché* de *Medina-Sidonia*, & le *Condad* ou *Condado*; le territoire de *Cordouë* ne se divise point.

Le Royaume de *Grenade* se divise en quatre *Diocèses*, qui sont ceux de *Malaga*, de *Grenade*, de *Guadix* & d'*Almeria*.

Les *Isles* sont *Majorque*, *Minorque*, *Tvice*, & *Formentera* dans la *Mer Mediterranée*; les deux premières s'appelloient autrefois *Isles Baleares*, & les deux autres *Pityuses*.

Les Villes sont,

| | | |
|-------------|-------------|--------------|
| Madrid, | aujourd'hui | Burgos, |
| du Royaume, | Capitale | Grenade, |
| Toledo, | qui l'étoit | Valence, |
| autrefois; | | Valladolid, |
| Sarragoce, | | Salamanque, |
| Seville, | | Cordouë, |
| Barcelonne, | | Compostelle, |
| | | Bilbao, |

Pam
Cad
Mal
Alic
Sain
Giro
Tort
Leric
Tarr
Cart
Alme
La C
rog
Le
l'Ebre
la Seg
laviar

C E
p
Le
parties
no; la
Provin
madure
L'Entr
Comm
na, d

| | |
|-----------------------------|---------------------|
| Pampelone , | Port-sainte-Marie, |
| Cadix , | Saint Lucar de |
| Malaga , | Barramede , |
| Alicante , | Sant Antonio |
| Saint Sebastien , | Larado , |
| Gironne , | Sant Andero , |
| Tortose , | Badajoz , |
| Lerida ; | Segovie , |
| Tarragone , | Ciudad Rodrigo ; |
| Carthagene , | Fontarabie , |
| Almeria , | Alcala de Henares ; |
| La Coruna ou Co- rogne , | Gibraltar. |

Les Rivieres , le Tage , le Douro ,
l'Ebre , le Guadalquivir , la Guadiana ,
la Segre , le Segura , le Xucar , le Guada-
laviar , le Ter , & le Lobregat.

D I V I S I O N S

Du Portugal.

CE Royaume se divise en *Portugal*
propre , & en *Algarve*.

Le *Portugal* propre se divise en cinq
parties , qui sont l'Entre-Douro & Min-
ho ; la Province de Tra-los-Montes ; la
Province de Beira , la Province d'Estre-
madure , & la Province d'Alentejo.
L'Entre-douro & Minho contient les
Commarces de Viana de Ponte de Li-
na , de Guimaranes , & de Porto. La

Province de Tra-los-Montes a les Commarces de Villa-Real, de Torre de Moncorvo, de Mirande & de Pinhel. La Province de Beira renferme les Commarces de Lamego, de Viseo, d'Aveiro, de Coimbre, de Guarda, & de Castel-Branco. La Province d'Estremadure contient les Commarces de Tomar, de Santaren, de Leiria, d'Alanguer, de Lisbonne, & de Setuval ou saint Hubes. La Province d'Alentejo a les Commarces de Portalegre, d'Elvas, d'Estremos, d'Evora, & de Beja.

L'*Algarve*, autrefois Royaume, se divise en Commarce de Tavira, & en Commarce de Lagos.

Les Villes sont,

| | |
|----------------------|-----------|
| Lisbonne, Capitale | Aveiro, |
| du Royaume, | Lamego, |
| Porto, | Faro, |
| Coimbre, | Lagos, |
| Setuval ou S. Hubs ; | Brague, |
| Evora, | Bragance, |
| Leiria, | Mirande, |
| | Elvas. |

Les Rivieres, le Tage, le Douro, le Minho, & la Guadiana.

C
ché de
proprio
Comte
Fessign

Cham
le de
ché
Annee
Tonon
Moutie
tiers
Saint J
Les
Les

C Et
C tri
Ea Sep
le Monj
les Du
Modene

DIVISIONS

De la Savoie.

C E Duché se divise en six parties, qui sont le Duché de Genevois, le Duché de Chablais, le Duché de Savoie propre; le Comté de Tarentaise, le Comté de Maurienne, & la Baronie de Fossigny.

Les Villes sont,

- Chambery, Capitale
- Annecy,
- Tonon,
- Moutiers ou Montiers,
- Saint Jean de Maurienne,
- Montmelian,
- Bonne,
- Bonneville,
- Rumilly,
- Aix,
- Beaufort,
- Le Bourget.

Les Lacs d'Annecy, & du Bourget.

Les Rivières sont l'Isère, & l'Arc.

DIVISIONS

De la l'Italie.

C Ette Region se distingue en Septentrionale & Meridionale.

La Septentrionale comprend le Piémont, le Monferrat, la République de Gennes; les Duchez de Milan, de Parme, de Modene, de Mantouë, & de Mirandole;

la République ou Etat de *Venise*.

L'Italie *Meridionale* contient l'Etat Ecclesiastique, le Grand-Duché de *Toscane*, avec la République de *Lucques*; le Royaume de *Naples*, la *Sicile*, la *Sardaigne*, la *Corse* & *Malthe*, qui est mise à present dans l'Europe.

Le *Piémont* se divise en quatre parties, qui sont le *Piémont propre*; le *Val* ou Duché d'*Aoust*; le Comté de *Nice*, & la Seigneurie de *Vercil*. Le *Piémont propre* se divise en Principauté de *Piémont*, Marquisat de *Salusses*, Comté d'*Ast*, & de *Montferrat Savoyard*. Le Duché d'*Aoust* se divise en sept Vallées peu considerables, & dont le nom n'est pas fort nécessaire.

Le Comté de *Nice* se divise en Comté de *Nice-propre*, en Comté de *Tende*, & en Comté de *Boglio* ou *Bueil*. Le Comté de *Nice* particulier, se divise en quatre Vicariats, qui sont ceux de *Nice*, de *Barcelonnette*, de *Sospetto*, & de *Poget*.

Les Comtez de *Tende* & de *Boglio*, ne se subdivisent point, non plus que la Seigneurie de *Vercil*.

Le *Montferrat* distingué en *Savoyard*, & en *Mantouan*, plus considerable que le premier, qui est aujourd'huy du *Piémont*.

L'Etat de *Terre-Ferme* de la Républi-

quod
tale,
Orient
Le
Territ
Pavie
de Cro
du Co
ne, d
lées d
Le
ché d
Plaisa
Le
Duche
de Re
Le
Duche
& de
de Cas
& le C
Le
ques C
Celu
point.
L'Et
Italie,
vinces
masc,
tin, le
le Dog

quo de *Genes*, se divise en Côte Occidentale, ou Riviera-di ponente, & en Côte Orientale, ou Riviera-di levante.

Le Duché de *Milan* se divise en treize Territoires, qui sont ceux de Milan, de Pavie, de Novare, de Come, de Lodi, de Cremona, de Tortone, d'Alexandrie, du Comté d'Anghierre, de Laumelline, de Bobio, de Vigevano, & des Vallées de Sesia.

Le Duché de *Parme* se divise en Duché de Parme propre, & en Duché de Plaisance.

Le Duché de *Modene*, distingué en Duché de Modene propre, & en Duché de Reggio.

Le Duché de *Mantouë* comprend les Duchez de Mantouë propre, de Guastalla, & de Sabionetta, avec les Principautez de Castiglione & de Solferino; de Bozolo, & le Comté de Novellara.

Le Duché de *Mantouë* renferme quelques Contrées, mais fort petites.

Celui de la *Mirandole* ne se subdivise point.

L'Etat de la République de *Venise* en Italie, comprend quatorze Pays, ou Provinces, qui sont le Bergamasc, le Cremasc, le Bressan, le Veronois, le Vicentin, le Padouan, le Polesin de Rovigo, le Dogado, la Marche Trevisane, le Fel-

trin, le Bellunese, le Cadorin, le Frioul
& l'Istrie.

L'Etat de l'Eglise est composé de douze
Pays ou Provinces, qui sont la Campagne
de Rome, le Patrimoine de saint Pierre,
le Duché de Castro, l'Orvietano, le Pe-
rousin ou Perugin; l'Ombrie, ou Duché
de Spolète; la Sabine, la Marche d'An-
cone, le Duché d'Urbain, la Romagne,
ou légation de la Romagne; le Ferrarèse,
ou la légation de Ferrare, & le Bolonèse,
ou la légation de Bologne.

Le Grand-Duché de *Toscane* se divise
en trois Territoires ou Contrées, qui sont
le Florentin, le Pisan, & le Siennois; la
République de *Lucques* enclavée dans ce
Duché, ne se subdivise point.

Le Royaume de *Naples* se divise en
quatre grandes Provinces, qui en com-
prennent chacune trois autres de moins
étenduë. Les quatre grandes sont la
terre de Labour, l'Abruzze; la Pouille
ou l'Appouille, & la Calabre. La pre-
miere contient la terre de Labour propre;
la Principauté citerieure, ou Province de
Salerne, & la Principauté ulterieure, ou
Province de Montefascolo.

La seconde a l'Abruzze citerieure ou
Province de Chiety; l'Abruzze ulterieure,
ou Province d'Aquila, & le Comté de
Molise, ou Province de Lanciano; la

troisiéme
vince
Bary,
de Lec-
labre o-
za; la
de Can-
ce de C-
La
qui son-
& de N-
qui en-
La
de Cap-
Cap-C-
L'Is-
tention
partie M-
L'Is-
avoir d-

Rome
Naples
Venise
Genes
Milan
Bologn
Floren
Palerm
Messin
Parme

Étudier la Géographie. 3-

troisième contient la Capitanate, ou Province de Lucera; la terre ou Province de Bary, & la terre d'Otrante, ou Province de Lecce. La quatrième comprend la Calabre citerieure, ou Province de Cosenza; la Province ulterieure, ou Province de Cantazaro, & la Basilicate ou Province de Cirenza.

La Sicile se divise en trois Vallées, qui sont celles de Mazara, de Demona, & de Noto. Il y a aussi les Isles de Lipari qui en dépendent.

La Sardaigne est divisée en Province de Cap-Logudori, & en Province de Cap-Cagliari.

L'Isle de Corse se divise en partie Septentrionale, ou en deça les Monts, & en partie Meridionale, ou au delà les Monts.

L'Isle de Malthe est trop petite pour avoir des divisions considerables.

Les Villes sont,

| | |
|-----------|--------------------|
| Rome, | Plaisance, |
| Naples, | Turin, |
| Venise, | Mantouë, |
| Genes, | Padouë, |
| Milan, | Ancone, |
| Bologne, | Verone, |
| Florence, | Bresse ou Brescia; |
| Palerme, | Bergame, |
| Messine, | Pise, |
| Parme, | Sienné, |

| | |
|------------------|-----------|
| Ferrare, | Nice, |
| Livourne, | Cagliari, |
| Reggio, | Capouë, |
| Modene, | Gaëte, |
| Come, | Otrante, |
| Novare, | Tarente, |
| Mortare, | Rhegio, |
| Pavie, | Lanciano, |
| Casal, | Brindes, |
| Valence, | Bary, |
| Alexandrie de la | Salerne, |
| Paille, | Benevent. |
| Savonne, | |

Les *Montagnes* sont l'Appennin, le Mont-Gibel ou Etna.

Les *Lacs*, le Lac de Come, le Lac Majeur, le Lac de Garda, & celui de Perouse.

Les *Rivieres*, le Po, l'Adige, le Tesin, l'Arno, l'Adde, le Tybre, la Sesse, la grande Doire, la Tanare, & la Sture.

DIVISIONS

De la Turquie en Europe.

Cette Region se divise en *Septentrionale* & *Meridionale*.

La *Septentrionale* contient la petite *Tartarie*, la *Bessarabie*, la *Moldavie*, la *Valaquie*, la *Bessine* ou *Bessnie*; la *Croacie*, la *Morlaquie*, la *Dalmatie*, la *Servie*,

La Bulg
La
compre
Terre-
La
trionale
La B
Tartare
Tartare
La
point en
La B
Province
Ufora,
Bas-Sale
La C
en Turq
La A
tent dan
Mais
La D
ne, en
La S
nie, aut
division
La C
se divis
Maced
alie, l'
e Pelop
La A

La *Bulgarie*, & la *Romanie*.

La *Turquie Meridionale* en Europe, comprend la *Grece*, qui se subdivise en *Terre-Ferme*, & en *Îles*.

La petite *Tartarie* se divise en *Septentrionale* & en *Meridionale*, ou la *Crimée*.

La *Bessarabie* comprend le *Pays des Tartares d'Oczakow*, & celui des *Tartares de Budziack*.

La *Moldavie* & la *Valachie*, n'ont point encore de divisions connus.

La *Bosnie* ou *Bosnie* divisée en huit *Provinces*, que l'on appelle *Czernick*, *Usora*, *Gracovo*, *Vares*, *Haut-Salé*, *Bas-Salé*, *Suitava*, & *Podrima*.

La *Croacie* divisée en *Austrichienne* & en *Turque*,

La *Morlaquie* que quelques uns mettent dans la *Croacie*, ne se divise point ; Mais

La *Dalmatie* se distingue en *Venitienne*, en *Ragusienne*, & en *Turque*.

La *Servi*, la *Bulgarie*, & la *Romanie*, autrefois la *Thrace*, n'ont point de divisions connus.

La *Grece* ou *Turquie Meridionale*, se divise en sept *Parties*, qui sont, la *Macedoine*, l'*Albanie*, l'*Epire*, la *Theſſalie*, l'*Archaye*, la *Morée*, anciennement le *Peloponèse*, & les *Îles*.

La *Macedoine*, autrefois *Royaume*,

in, le
le Lac
celui de
le Te-
a Sesse,
Sture.
centrio-
petite
avie, la
roacie,
Servie,

comprendoit aussi la Thessalie, l'Epire, & même la Thrace, selon quelques Auteurs, se divise en Macedoine propre, & en Province de Comenolitari.

L'Albanie, l'Epire, & la Thessalie, ne méritent pas aujourd'hui qu'on les divise; Mais

L'Achaye se divise en Vivadie, & en Attique ou Duché d'Athènes.

La Morée contient quatre Parties qui sont le Duché de Clarence, la Sacanie, la Tzaconie, & le Belvédère.

Les Isles de la Turquie en Europe, sont parties dans la Mer Ionienne, & partie dans l'Archipel ou Mer Egée.

Les principales des premières, sont Corfou, saint Maure, Cefalonie & Zante.

Les Isles de l'Archipel sont Candie, autrefois Crete; Cerigo, Negrepoint & Staline, autrefois Lemnos.

Les Villes sont,

Constantinople ou Stamboul, Capitale de l'Empire des Turcs; Andrinople

| | |
|-------------------|-----------------|
| Sophie, | Durazzo, |
| Belgrade, | La Valona, |
| Nisse, | La Preveza, |
| Salonichi, autre- | Modon, |
| fois Thessaloni- | Coron, |
| que; | Navarin, |
| Scutari, | Negrepoint, |
| Doleigno, | Napoli-di-Roma- |
| | nia, |

Mal
Athe
Cori
Lepa
Calat
Ragu
Bagn
Lazi
Terg
Cassa
Carst
Wih
Le
daw

Gen

L'A
la Geo
l'Inde

Pekin
Nank
Cantu
Yedo
Meaco
Hispa
Tauris

| | |
|---------------------|-----------------|
| Malvasia, | ton ; |
| Athenes ou Fetines; | Segna ou Zeng ; |
| Corinthe, | Novigrad, |
| Lepante, | Jablonitz, |
| Calamata, | Corfou, |
| Raguse, | Saint Maure, |
| Bagnialuch, | Cefalonie, |
| Lazi, | Zante, |
| Tergovisk, | Candie, |
| Cassa, | La Canée, |
| Carstat, | Gallipoli. |
| Wihitz ou Pighi- | |

Les Rivieres sont le Danube, le Mol-
daw, l'Alt, le Drin, & le Mariza.

DIVISIONS

Generales & particulieres de l'Asie.

L'Asie se divise en huit Parties, qui
sont la *Turquie Asiatique*; l'*Arabie*,
la *Georgie*, la *Grande-Tartarie*, la *Chine*,
l'*Inde*, & les *Isles*.

Les Villes sont,

| | |
|-----------|------------|
| Peking, | Delli, |
| Nanking, | Agra, |
| Cantum, | Suratte, |
| Yedo, | Goa, |
| Meaco, | Golconde, |
| Hispaham, | Visapor, |
| Tauris, | Narsingue, |

| | |
|-------------|-------------|
| Bisnagar , | Alep , |
| Ava , | Smirne , |
| Pegu , | Damas , |
| Siam , | Burse , |
| Malaca , | Diarbekir , |
| Batavia , | Mosul , |
| Bantam , | Bagdad ; |
| La Mecque , | Astracan , |
| Medine , | Casan , |
| Mocca , | Tobol. |
| Aden , | |

Les Montagnes , le Taurus , & le Caucase.

Les Mers , l'Océan Septentrional ou Glacial , qui contient la Mer de la Grande-Tartarie & du Japon : L'Océan Oriental ou Indien , qui comprend la Mer de la Chine , des Indes , de Lanchidol , de Perse , & d'Arabie.

Les Golfes , celui de Nanking , ou Mer de Cangue , de Tunking ou de la Cochinchine ; le Golfe de Bengale , le Golfe de Cambaye , le Golfe de Perse & de Bassora ; le Golfe d'Arabie , ou Mer Rouge.

Détroits de Sungar , de la Sonde , & de Babelmandel.

Les Lacs , le grand Lac d'Asie , ou la Mer Caspienne.

Les Rivieres , l'Oby , le Lena , l'Amur , le Helum ou Chingal ; le Oang , le Kiang ,
le

Étudier la Géographie. 65
le Gange, l'Inde, l'Euphrate, & le Tigre.

DIVISIONS

De la Turquie en Asie.

LA Turquie en Asie, ne comprend pas tout ce que le Grand-Seigneur ou Empereur des Turcs y possède, mais seulement quelques Régions, qui lui appartiennent presque toutes en propre. Ces Régions sont la *Natolie*, & la *Sonie* vers l'Occident; la *Turcomanie*, & le *Diarbeck* vers l'Orient.

La *Natolie* autrefois l'Asie Mineure, est une Presqu'Isle plus longue que large, qui comprenoit anciennement plusieurs Royaumes ou Provinces, comme le Pont, la Paphlagonie, la Cappadoce, l'Arménie Mineure, la Cilicie, la Pamphlie, la Licie, la Carie, l'Ionie, l'Eolie, la Grande & la Petite Phrygie; la Bithynie, la Lydie, la Lycaonie, la Galatie, l'Isaurie, & la Pisidie; aujourd'hui les Turcs la divisent en quatre Beglerbeglics ou grands Gouvernemens; à sçavoir de Natolie-Propre, de Caramanie, d'Amasie, & d'Aladulie, qui contiennent chacun plusieurs Sangiacats ou Gouvernemens particuliers; mais comme ces deux sortes de Gouvernemens ne sont pas fort bien distinguez dans le peu de Cartes où

Tome IV.

F

ils se trouvent, il est mieux de diviser la Natolie en Natolie Propre, en Caramanie, en Amasie, & en Aladulie, qui sont mieux marquées dans les Cartes.

La *Sourie*, autrefois *Syrie*, est divisée par les Turcs en trois Beglerbeglies, ou grands Gouvernemens, qui sont ceux d'Alep, de Damas, & de Tripoli; les Geographes la divisent en Syrie Propre, & en Judée, Palestine, ou Terre-Sainte.

La *Turcomanie* ou *Arménie Majeure*, contient quelques Beglerbeglies, & quelques Sangiacats.

Le *Diarbeck* se divise en Diarbeck Propre, en Yerack, & en Curdistan Turc.

Les Villes sont,

| | |
|--------------------|----------------------|
| Smirne, | Jassa autrefois Jop- |
| Burse ou Purse, | pé; |
| Trebisonde, | Gaza, |
| Lajazzo, | Kars, |
| Sinopi, | Van, |
| Alep, | Bortlis, |
| Damas, | Mosul, |
| Tripoli, | Orfa, |
| Scanderone ou Ale- | Rica, |
| xandrette; | Bir, |
| Jerusalem, | Bagdad, |
| Naplouse, | Ballora ou Balfora. |

C
 bie
 L
 tent
 L
 mais
 L
 d'hu
 mes
 États
 de M
 les q
 Gran

 La M
 Medi
 El-T
 Anac
 phi
 Anac
 Aden
 Moch

DIVISIONS

De l'Arabie.

Cette Region se divise en *Arabie Pe-*
trée, en *Arabie deserte*, & en *Ar-*
bie heureuse.

L'*Arabie Peetrée* se subdivise en Sep-
tentrionale & en Meridionale.


L'*Arabe Peetrée* ne se subdivise point,
mais

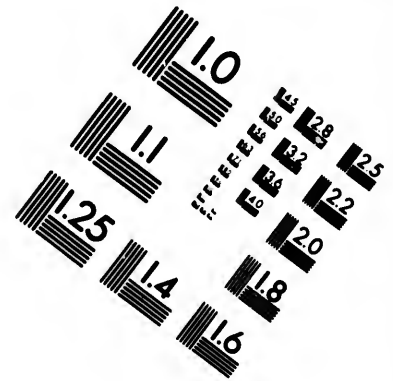
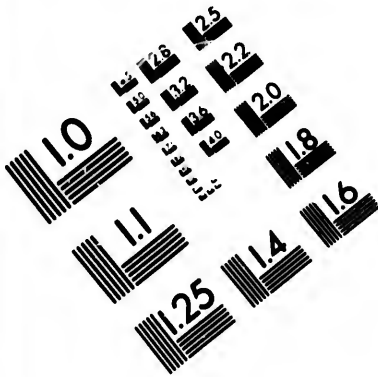
L'*Arabie heureuse* se distingue aujour-
d'huy en six Parties, qui sont les Royau-
mes d'Aden, du Grand-Jaman, & les
Etats des Emirs, ou Princes de Vodana,
de Mascalat, de Labfa & d'Elcatif, dont
les quatre derniers sont tributaires du
Grand-Seigneur.

Les Villes sont,

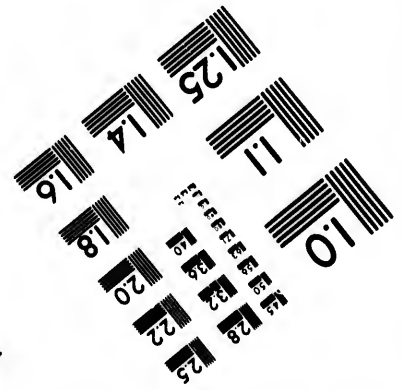
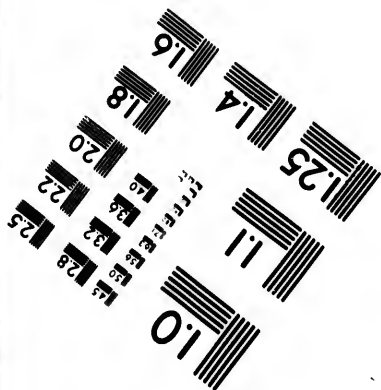
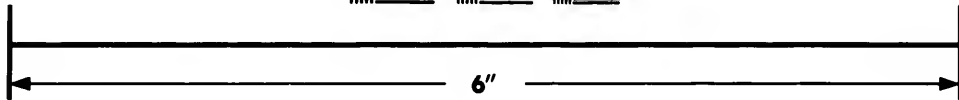
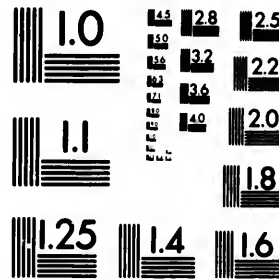
- | | |
|--------------------|-----------------|
| La Mecque, | Zubit ou Zibit; |
| Medine, | Caxem ou Gara- |
| El-Tor ou le Tor; | cin; |
| Anach sur l'Eu- | Dolfar, |
| phrate, | Mascate, |
| Anach sur l'Astan, | Aman-Zi:ifdin; |
| Aden, | El-Catif. |
| Mocha, | |







**IMAGE EVALUATION
TEST TARGET (MT-3)**



**Photographic
Sciences
Corporation**

23 WEST MAIN STREET
WEBSTER, N.Y. 14580
(716) 872-4503

0
18 28 25
16 24 22
14 20
12 18
10 16
8 14
6 12
4 10
2 8
0 6
-2 4
-4 2
-6 0
-8 -2
-10 -4
-12 -6
-14 -8
-16 -10
-18 -12
-20 -14
-22 -16
-24 -18
-26 -20
-28 -22
-30 -24
-32 -26
-34 -28
-36 -30
-38 -32
-40 -34
-42 -36
-44 -38
-46 -40
-48 -42
-50 -44
-52 -46
-54 -48
-56 -50
-58 -52
-60 -54
-62 -56
-64 -58
-66 -60
-68 -62
-70 -64
-72 -66
-74 -68
-76 -70
-78 -72
-80 -74
-82 -76
-84 -78
-86 -80
-88 -82
-90 -84
-92 -86
-94 -88
-96 -90
-98 -92
-100 -94

0
18 28 25
16 24 22
14 20
12 18
10 16
8 14
6 12
4 10
2 8
0 6
-2 4
-4 2
-6 0
-8 -2
-10 -4
-12 -6
-14 -8
-16 -10
-18 -12
-20 -14
-22 -16
-24 -18
-26 -20
-28 -22
-30 -24
-32 -26
-34 -28
-36 -30
-38 -32
-40 -34
-42 -36
-44 -38
-46 -40
-48 -42
-50 -44
-52 -46
-54 -48
-56 -50
-58 -52
-60 -54
-62 -56
-64 -58
-66 -60
-68 -62
-70 -64
-72 -66
-74 -68
-76 -70
-78 -72
-80 -74
-82 -76
-84 -78
-86 -80
-88 -82
-90 -84
-92 -86
-94 -88
-96 -90
-98 -92
-100 -94

DIVISIONS

De la Perse.

CE Royaume se divise en douze Parties ou Provinces, qui sont l'Arackagem, le Chusistan, la Faristan ou Fars; le Kirman, le Sirgistan; le Sablustan, le Candahar, le Chorasan, l'Estarabath, le Kilan, l'Adirbeitzan ou Azerbeyan, & l'Iran ou Karabach.

Les Villes sont,

| | |
|--------------------|-------------------|
| Ispaham, Capitale, | Kirman, |
| Tauris, | Terbent, |
| Casbin ou Caswin; | Gomron ou Gombru; |
| Caschan, | bru; |
| Kom, | Nisapur, |
| Yesd, | Ardevil, |
| Sus ou Sustre; | Candahar. |
| Lar, | |

DIVISIONS

De la Georgie ou Gurgistan.

Cette Region se divise en quatre Parties, qui sont la Mingrelie, le Carduel ou Cartuel, le Guriel, & l'Imirette.

Teflis au Sophi de Perse, est la seule Ville considerable qu'on trouve dans cette Region.

Ctarie
L
d'A
Cafa
tres
bitez
les C
Brats
La
Pays
Yufb
chut
Le
grande
L
na,
Altra
Cafa
Tob
Tum
Afac
Sama

DIVISIONS

De la Grande-Tartarie.

Cette grande Region est divisée en Tartarie Septentrionale, & en Tartarie Meridionale.

La premiere comprend les Provinces d'Astracan, de Circassie, de Bolgar, de Casan, & de Siberie, avec plusieurs autres Pays, dont les principaux sont habitez par les Samoyedes, les Grustinski, les Ostiaki, les Tongusi, les Jakuti, les Bratski, & les Daouri.

La Tartarie Meridionale renferme les Pays de Mongul, des Kalmoucs, des Yusbecs, de Cascar, du Tibet, de Tanchut, & des Tartares Chinois ou Bogdois.

Les Mers sont la Caspienne, ou le grand Lac d'Asie.

Les Rivieres, l'Oby, l'Irtisch, le Lena, l'Amur ou Yamur, & le Helum.

Les Villes sont,

| | |
|----------------|-------------------|
| Astracan, | Bokara ou Bokora; |
| Casan, | Kokotam, |
| Tobol, | Soez, |
| Tumen, | Nipchou, |
| Afach ou Afof; | Albasin. |
| Samarkand, | |

Méthode pour
DIVISIONS

De la Chine.

CE grand Empire se divise en *Terre-Ferme*, en *Isles*, & en *Presqu'Isle de Corée*, qui est tributaire de l'Empereur de la Chine.

La *Terre-Ferme* se subdivise en seize Provinces, dont il y en a sept vers le Septentrion, connus sous le nom de *Catay*, & neuf vers le Midy, auxquelles on donne le nom de *Mangy* ou *Mangin*. Les premières sont celles de *Peking*, de *Xansi*, de *Xensi*, de *Xantung*, de *Honan*, de *Suchuen*, & de *Leaotung*. Les secondes, qui faisoient autrefois un Empire séparé sous le nom de *Mangin*, sont celles de *Huquang*, de *Nanking*, de *Chekiang*, de *Kiangsi*, de *Fokien*, de *Quantung*, de *Quangsi*, de *Yunnan* & de *Queicheu*.

Les *Isles* principales de la Chine, sont celles de *Formose* & de *Haynan*.

Les Villes sont,

| | |
|------------------------------------|---------------------------------|
| <i>Peking</i> ou <i>Xuntien</i> ; | <i>Ningpo</i> ou <i>Nimpo</i> ; |
| <i>Nanking</i> , | <i>Macao</i> , |
| <i>Quantung</i> ou <i>Canton</i> ; | <i>Sior</i> ou <i>Pinggan</i> , |
| <i>Sucheu</i> , | Capitale de la |
| <i>Hangcheu</i> , | <i>Corée</i> . |

Rivieres, le *Hoand*, ou la *Riviere-Jaune*, & le *Kiant*, ou la *Riviere-Bleue*.

CH
ou Em
eident
qu'Isle

Indosta

L'I

te-sept

Agra,

guate,

Cabul

Delly,

baye;

selmer

Malva

Naugr

Ritan,

Udessa

got se

qu'on

vant l'

sont De

zarate

Molaba

ou *Beng*

DIVISIONS

De l'Inde.

Cette grande Region se divise en trois Parties, qu'on nomme l'*Indostan*, ou Empire du *Mogol*; la *Presqu'Isle Occidentale*, ou deçà le Gange, & la *Presqu'Isle Orientale*, ou au delà de ce Fleuve.

Indostan, ou Empire du Grand-Mogol.

L'*Indostan* se divisoit autrefois en trente-sept Royaumes, dont voici les noms: Agra, Attock, Bakar, Barkisch, Balaguat, Bando, Bengale, Berar, Buchor, Cabul, Candish, Cassimere, Chitor, Delly, Gor, Gualcor, Guzarate ou Cambaye; Haïacan, Jamba, Jenapar, Jesselmere, Jesual, Kakares, Kanduana, Malvay, Mevat, Multan, Narvar, Naugracut, Patnat, Pengal ou Lahor, Ritan, Sambal, Siba, Soret, Tatta & Udeffa. Aujourd'hui l'Empire du *Mogol* se divise en dix-neuf Gouvernemens, qu'on appelle *Soubah*; leurs noms, suivant l'ordre qu'ils tiennent entre eux, sont Delly, Agra, Lahor, Asmere, Guzarate, Maloya, Patna, Elabass ou Molabass, Haoud, Multan, Jagannat ou Bengale, Kachemire, Cabul, Tatta,

la Terre-
esqu'Isle
Empereur

en seize
s le Sep-
e Catay,
on don-
gin. Les
de Xanfi,
onan, de
secondes,
re séparé
celles de
hekiang,
uantung,
Queicheu-
nine, sont

u Nimpo;

Pinggan,
le de la

Riviere-
ere-Bleue.

Aureng-Abad, Varada, Talengand & Baganala. Ces dix-neuf Gouvernemens generaux se subdivisent en Serkars, ou Gouvernemens particuliers, & contiennent de plus les Etats de quelques Raias, ou Princes tributaires du Grand Mogol.

Le Gouvernement de Delly contient les anciens Royaumes de Jenupar & de Jamba, avec quelques Pays de Raias.

Le Gouvernement d'Agra contient l'ancien Royaume de même nom, & celui de Gualcor.

Le Gouvernement de Lathor ou de Pengab, comprend les anciens Royaumes de Lathor ou de Pengab; de Bankisch, d'Attock, & le Pays des Hendowns.

Le Gouvernement d'Asmere contient les anciens Royaumes de Jesselmere, & de Bando.

Le Gouvernement de Guzarate ou de Cambaye, renferme, outre l'ancien Royaume de même nom, les Etats des Raias de Rana, de Mirsa, & de Bargant.

Le Gouvernement de Maloya comprend les anciens Royaumes de Malvay, & de Chitor.

Le Gouvernement de Patna contient ceux de Patna, de Bakor, de Jesual, & d'Udessa ou Voez, avec quelques Pays de Raias.

L
 bass
 L
 ceux
 L
 cien
 can.
 L
 pren
 L
 toit
 touré
 ché,
 me qu
 pire d
 Le
 tiene
 nom.
 Le
 de, c
 Tatta
 Le
 contie
 de Ba
 Le
 les anc
 de Sib
 Pays d
 Le
 ciens P
 Le
 7

Le Gouvernement d'Elabass ou Holabass, a ceux de Narvar, ou de Mevat.

Le Gouvernement de Haoud contient ceux de Naugracut, & de Kakares.

Le Gouvernement de Multan a les anciens Royaumes de Multan, & de Haïacan.

Le Gouvernement de Jagannat comprend l'ancien Royaume de Bengale.

Le Gouvernement de Kachemire n'étoit presqu'autrefois qu'un Marais entouré de Montagnes, lequel on a desséché, & rendu un des plus beaux, de même qu'un des plus fertiles Pays de l'Empire du Mogol.

Le Gouvernement de Cabul ne contient que l'ancien Royaume de même nom.

Le Gouvernement de Tatta ou de Sindre, comprend les anciens Royaumes de Tatta, de Soret, de Bakar ou Bukar.

Le Gouvernement d'Aurèng-Abad, contient une partie de l'ancien Royaume de Balaguat.

Le Gouvernement de Varada contient les anciens Royaumes de Pitan, de Gor, de Siba, de Kandwana, avec quelques Pays de Raïas.

Le Gouvernement de Candish a les anciens Royaumes de Candish, & de Berar.

Le Gouvernement de Talengand con

tient une partie du Royaume de Balaguat.

Le Gouvernement de Baganala comprend le Decan propre, qui fait partie du Royaume de Decan.

Presqu'Isle Occidentale de l'Inde, ou deçà le Gange.

Cette Presqu'Isle se divise en cinq Parties, qui sont les Royaumes de Visapor, de Golconde & de Bisnagar, avec les Côtes de Coromandel, & de Malabar.

Le Royaume de Bisnagar comprend aussi celui de Narsingue, & le Canara.

La Côte de Coromandel, ou de la Pêcherie, contient divers Pays, qui, à quelques forteresses près, que les Européens y possèdent, appartiennent aujourd'hui au Roy de Golconde.

La Côte de Malabar contient divers petits Royaumes, qui tirent leurs noms de leurs Villes principales, mais dont celui de Calicut est le plus puissant.

Presqu'Isle Orientale de l'Inde, ou au-delà le Gange.

Cette Presqu'Isle se divise en trois Parties, Septentrionale, Meridionale, & Orientale.

La première comprend le Royaume

d'
tri
Sia
de
Ci
ceu
tain
Ro
se
Siar
Ked
Pata
tout
L
sept
point
O
Coc
Ciar
quis
de la
L
six
Qua
ram
L
sub

d'Ava, & les autres Etats qui lui sont tributaires.

La seconde contient le Royaume de Siam avec ses dépendances.

La troisième renferme les Royaumes de Tunquin, de la Cochinchine, & de Ciampa ou de Chiampa.

Le Royaume d'Ava a pour tributaires ceux de Pegu, & d'Aracan.

Le Royaume de Siam, qui est tributaire de la Chine, reçoit aussi tribut du Royaume de Camboya ou Cambodia, & se divise en onze Provinces, qui sont Siam, Mattavan, Siara, Tanasserim, Keda, Pera, Ihor, Juncalaon, Paarn, Patana, & Ligor, qui portent presque toutes le nom de leur Capitale.

Le Royaume de Tunquin se divise en sept Provinces, dont les noms ne sont point marquez sur les Cartes.

Celui de la Cochinchine contient la Cochinchine propre, & le Chiampa ou Ciampa, autrefois Royaume, mais conquis depuis plusieurs années par les Rois de la Cochinchine.

La Cochinchine propre se divise en six Provinces, qu'on nomme Siam, Quambin, Quamghia, Quinhin, Raram, & Thonaoa.

Le Ciampa a peu d'étendue, & ne se subdivise point.

Les Villes sont,

| | |
|------------------|-------------------|
| Delly ou Gahana- | Cohin, |
| bad ; | Madure , |
| Agra , | Ana , |
| Lahor , | Pegu , |
| Suratte , | Siam , |
| Cambaye , | Ligor , |
| Amedabath , | Tenasserim , |
| Goa , | Louvo , |
| Ougely , | Patana , |
| Cabul , | Bankock , |
| Lourebander , | Queda , |
| Gualeor , | Malacca , |
| Visapor , | Camboya , |
| Narvingue , | Kecio ou Checho ; |
| Bisnagar , | Sinoë-Cacciam . |
| Calicut , | |

Les Rivieres , le Gange & l'Inde.

D I V I S I O N S

Des Isles de l'Asie.

CEs Isles sont ou dans l'Ocean Oriental, ou dans la Mer Mediterranée. Celles de l'Ocean les plus nombreuses, se peuvent réduire à six Corps, qui sont les Isles du Japon, les Isles des Larrons ou de Marie-Anne ; les Isles Philippines ou Manilles ; les Isles Molucques, les Isles de la Sonde, les Isles de Ceylan, & des Maldives.

Les Isles du Japon sont en assez grand nombre, mais on les réduit ordinairement à trois principales, qu'on nomme Niphon, Ximo ou Saikock, & Xicoco, ou Tokoesi. Celle de Niphon, la plus grande & la plus considerable, se subdivise en huit parties ou Provinces, qui sont Jamaifoit ou Jameistero; Jetsen ou Jetsengo; Jetlegen, Quanto & Ochio. Les deux autres Isles ne se subdivisent point.

Les Isles des *Larros* ou de *Marie-Anne*, sont en allant du Septentrion au Midy, Vrac, Mog, Tunas; ou les trois Rochers, Songson ou l'Assomption Agri-gan ou Arigan; Pagan ou Pagon, autrement saint Ignace; Alamagan ou la Conception; Ouguan, ou saint Philippe; Sarignan, ou saint Charles; Anathaban, ou saint Joachin; Saipan, ou saint Joseph; Tinian, ou Mari-Anna-Bonavista; Aguinan, ou Isle de saint Ange; Rota, Sarpana, ou sainte Anne, & Guaham, ou saint Jean.

Les Isles *Philippines* ou *Manilles*, sont fort nombreuses; mais les principales sont celle de Luçon ou Manille; de Mindanao, de Tandaye ou Philippine propre; de Paragoa ou Paragoya; de Puriam ou Calamianes; de Mendora, de Panay, de saint Jean ou Joura; de Capul, de Limahan ou Linhahan; de Masbat, d'A-

buyo, de Negros ou Negroas; de Cebu, ou los-Pintados; de Matara ou de Layta.

Les Isles *Molucques* sont aussi en tres-grand nombre, mais les principales sont celles des Celebes ou de Macassar; de Gilolo, de Ternate; de Tidor, de Motir, de Ceram, de Banda, & d'Amboine ou Ambone.

Les Isles de la *Sonde*, qui sont assez nombreuses, comptent outre leurs principales, celles de Borneo, de Sumatra, & de Java. La premiere, la plus grande de toutes, n'a point de divisions connuës, parce qu'on n'a pu pénétrer audedans des terres. Celle de Sumatra aussi fort grande, contient le long de cette Côte les Royaumes d'Achem, d'Andragiri, de Jamby, de Palmbam, de Manicabo & d'Andripoura. L'Isle de Java se distingue en deux parties, dont l'une est possédée par la Compagnie des Indes Orientales en Hollande, & l'autre par le Roy ou Empereur de Materan, autrement Mataran.

L'Isle de *Ceylan* ou Ceylon, contenoit autrefois neuf Royaumes, qui sont aujourd'huy tous au Roy de Conde-Uda, à l'exception de quelques places Maritimes que les Hollandois y possèdent, depuis qu'ils en ont chassé les Portugais.

Les Isles *Maldives* toutes fort petites, mais dont quelques-uns font mon-

ter l
disti
qu'o
en a
Till
Mad
Ari
Mal
denc
Nill
Soua
qui
lon.
L
Mer
Scarp
Lero
tmos
toute
L
plus
autre
le no
mais
en sep
onze
le Mi
prem
& de
de M
focco

ter le nombre à onze ou douze mille, se distinguent en douze Parties principales, qu'on appelle Atollons. Leurs noms sont, en allant du Nord-Ouest ou Sud-Est, Tilladov-Matis ou Matos; Milladone, Madoue, Padipola, Mados, Madou, Ari Atollon, Male-Atollon, ou est-Male, Capitale des Maldives, & la résidence du Roi; Poulisdou, Molucques, Nilladoux, Collomadoux, Adoumatis, Sonadou, Addou & Bouë-Molucque, qui ne font tous deux qu'un Atollon.

Les principales Isles d'Asie dans la Mer Méditerranée, sont *Cypre*, *Rhodes*, *Scarpanto*, *Stampalia*, *Lango* ou *Cos*, *Lero*, *Palmosa* ou *Patino*, autrefois *Palmos*; *Samo*, *Scio*, *Metelino*, & *Tenedo*, toutes dans l'Archipel.

L'Isle de *Cypre*, la plus grande & la plus considérable de routes, se divisoit autrefois en quatre Parties, qui portoient le nom des quatre Régions du Monde; mais aujourd'hui les Turcs la divisent en sept Sangiacats, & les Géographes en onze Territoires, dont il y en a six vers le Midy, & cinq vers le Septentrion. Les premiers sont ceux de Basfo, d'Audimo, & de Limisso; de Masoto, de Saline, & de Mesarea; les autres sont ceux de Crofocco, de Pendaia, de Cerines, de Car-

passo, & de Delvis-contado.

Les Villes sont,

| | |
|-------------------|------------------|
| Meaco, | Bantam, |
| Yedo, ou Yendo; | Meteran ou Mata- |
| Nangasaki dans le | ran; |
| Japon; | Achem, |
| Manille, | Palimbam. |
| Batavia, | |

DIVISIONS

De l'Afrique.

Cette Region est divisée en seize Parties, qui sont l'*Egypte*, la *Barbarie*, le *Biledulgerid*, le *Saara* ou *Desert*; la *Nigritie*, la *Guinée*, le *Congo*, la *Casfrerie*, le *Monomotapa*, le *Monomugi*; le *Zanguebar*, la *Côte d'Ajan*, l'*Ethiopie*, la *Nubie*, la *Côte d'Abex*, & les *Iles*.

Les Caps; le Cap-Verd, le Cap de Bonne-Esperance, le Cap de Non, le Cap de Guardafui ou Guardafu; & le Cap-Bon ou de Bone.

Les Montagnes, l'Atlas, les Montagnes de la Lune, de Sierra-Leona, & du Pic de Teyde dans l'Isle de Teneriffe.

Les Rivieres, le Niger ou Rio Grande; le Nil, la Nubie, le Zaire, le Zambeze, la Cuame, & le saint Esprit.

Le C
Fez,
Marc
Benin
Alger
Tom
Tripo
Tuni
Alexa
den
Melin

L'E
F
port a
Midy
tent p
de la
qu'ell
la Mo

Le Ca
Alexa
Dami
Les
confic

étudier la Géographie.

Les Villes sont,

| | |
|---------------------|--------------|
| Le Caire, | Mombaze, |
| Fez, | Constantine, |
| Maroc, | Tetuam, |
| Benin, | Oran, |
| Alger, | Salé, |
| Tombut, | Ceuta, |
| Tripoli, | Larache, |
| Tunis, | Damiette, |
| Alexandrie ou Scan- | Rofette, |
| derick ; | Suez. |
| Melinde, | |

DIVISIONS

De l'Égypte.

L'Égypte est ordinairement divisée en Haute, Moyenne, & Basse, par rapport au cours du Nil qui la traverse du Midy au Septentrion. Quelques-uns ajoutent pour une quatrième partie de la Côte de la Mer-Rouge ; mais il est certain qu'elle est comprise en la Haute, & en la Moyenne Égypte.

Les Villes sont,

| | |
|-------------|-----------|
| Le Caire, | Rofette, |
| Alexandrie, | Mansoura, |
| Damiette, | Suez. |

Les Rivières, le Nil est le seul Fleuve considérable qui arrose l'Égypte.

DIVISIONS

De la Barbarie.

Cette Region comprenoit autrefois la Mauritanie, l'Afrique propre, & une partie de la Lybie; mais aujourd'hui on la divise en six Royaumes, qu'on trouve ainli, en allant d'Orient en Occident; *Barca, Tripoli, Tunis, Alger, Fez, & Maroc.*

Le Royaume de *Barca* se divise en partie Occidentale, gouvernée par un Cadis sous l'autorité du Bacha, que le Grand-Seigneur tient à Tripoli de Barbarie, & en partie Orientale appelée Bouhera, qui dépend du Beglerbeglic d'Egypte.

Le Royaume de *Tripoli* se divise pareillement en partie Orientale, & en partie Occidentale.

Celui de *Tunis* contient huit petites Provinces ou Contrées, dont les noms ne sont pas fort nécessaires.

Le Royaume d'*Alger*, le plus grand des six, qui composent la Barbarie, contient les Provinces de Constantine, de Bugie, d'Alger ou Gezaira, de Tenez, & de Telenin, & de Tremisen, ou Pays des Montagnes.

L
sept
Chau
Teme
vers l
dent.
Le
sept P
les, P
Sus, d
me qu
& les

Fez,
Maroc
Alger
Tunis
Tripo
Const
Tetua

C
ciden
le Ta
le Ze
pre,

Étudier la Géographie.

Le Royaume de *Fez* se divise en sept Provinces, qu'on nomme Garet, Chaus, Errif, Habat, Asgar, Fez & Temefne, dont les trois premières sont vers l'Orient, & les autres vers l'Occident.

Le Royaume de *Maroc* contient aussi sept Provinces, qui sont Duccala, Tedles, Hascora, Maroc, Guzule, Hea & Sus, dont ces deux dernières sont de même que Duccala sur l'Océan Occidental, & les autres dans les Terres.

Les Villes sont,

| | |
|--------------|-----------------|
| Fez, | Oran, |
| Maroc, | Salé, |
| Alger, | Centa, |
| Tunis, | Larache, |
| Tripoli, | Melilla, |
| Constantine, | Marsalquivir, |
| Tetuan, | Penon de Velez. |

DIVISIONS

De Biledulgerid.

Cette Région se divise en neuf Parties, qu'on trouve ainsi, en allant d'Occident en Orient; le Teflet, le Darha, le Tafilet, le Segelmefse, le Tegararin, le Zeb, le Techort, le Biledulgerid propre, & le desert de Barca.

Méthode pour
Les Villes sont,

Segelmesse,
Tegorarin,
Mezzap,
Techort,
Theolaha,

Darha ou Tefuf,
Tafilet,
Teflet,
Tamaracost.

D I V I S I O N S

Du Saara ou Desert.

Cette Region se divise en sept Parties ou deserts, qui sont en allant d'Orient en Occident, le Gaoga, le Borno, le Berdoa, le Lempta, la Targa, le Zuentziga & le Zanhaga, tous fort inconnus, quoy qu'on leur donne le titre de Royaumes. Les Villes, ou plutôt les Bourgs qu'on y trouve, ne sont d'aucune consideration.

D I V I S I O N S

De la Nigritie, ou du Pays des Negres.

LA Nigritie se divise commodément en deux Parties, dont l'une est au Septentrion du Niger & du Cambia, & l'autre au Midy de ces deux Rivieres. Ces deux Parties contiennent ensemble quinze Royaumes, & quelques Peuples qui sont aux environs.

La Nigritie Septentrionale comprend

sept
les R
Genet
gados
gara ;
visent
& en
Portu
Natio
Côte a
uns cr
Cap-
tugail
Camb
La
Roya
Roya
de Zeg
de Son
de Me
sont le
Tomb
Cano
Mand
Melly
Tomb
Guala
La
nomm
partie

sept Royaumes, & quelques Peuples ; les Royaumes sont ceux de Gualata ou Geneta ; de Genehoa, de Tombut, d'Agados, de Cano, de Cassena, & de Ganga ; les Peuples de cette Nigritie se divisent en Geloffes ou Jaloffes, en Sereres & en Barbecins. Il y a aussi une espece de Portugais, qui descendent de ceux de leur Nation, qui habiterent les premiers cette Côte après l'avoir découverte. Quelques-uns croient que ce sont des fugitifs du Cap-Verd, ou de Cacheau Colonie Portugaise, sur un des bras de la Riviere de Cambie à trois journées de là.

La *Nigritie Meridionale* contient huit Royaumes, & quelques Peuples. Les Royaumes sont ceux de Zanfara, de Bito, de Zegzeg ou Zezac ; de Guber, de Gago, de Songo ou de Mandinga, de Cantery & de Melly. Les Peuples de cette Nigritie sont les Casangas, & les Bisagos.

Les Villes sont,

- | | |
|-----------|-------------------------|
| Tombut, | Genehoa, |
| Cano, | Cacheau, |
| Mandinga, | Le Fort de S. Philippe, |
| Melly, | Fort S. André. |
| Tomby, | |
| Gualata, | |

La petite Isle de saint Louis, ainsi nommée par les François, à qui elle appartient, est au milieu du Senega, à cinq

esuf,

st.

pt Parties
lant d'O-
le Borno,
le Zuent-
inconnus,
de Royau-
les Bourgs
une contr

les Negres.

modément
une est au
ambia, &
Rivieres.
ensemble
es Peuples
comprend

lieux audessus de l'embouchure de cette Riviere dans l'Océan Atlantique ou Occidental. Les Hollandois ont le Fort de Gambie, ainsi nommé, à cause de sa situation près de l'embouchure de cette Riviere.

Les Rivieres, le Niger & Rio saint Joan, la Gambie; le Senega ou Senegal, & saint Domingo, sont des branches de la premiere de ces deux Rivieres.

DIVISIONS

De la Guinée.

LA Guinée se divise en trois Parties Occidentale, Mitoyenne & Orientale, qu'on nomme autrement la Malaguette ou Maleguette; la Guinée propre & le Royaume de Benin.

La Malaguette contient la Côte de Sierra-Lione vers l'Occident, & la Malaguette propre vers l'Orient.

La Guinée propre se divise pareillement en Occidentale, & en Orientale, autrement la Côte des Dents, & la Côte d'Or.

Le Royaume de Benin se divise en Benin propre, & en Royaume d'Arda ou Ardra.

Les Villes sont,
Benin, Quwere,

Ard
Fetu
Sain
M
p

C
trion
pren
l'Eq
L
les R
Cap
de C
L
Roy
Coi
le P
L
vise
go,
Pan
I
con
Em
bo,

Arda ou Ardra ; aux Hollandois ;
Fetu , Cabo ,
Saint George de la Corso aux Anglois ;
Mine , ou sim- Christiansburg aux
plement la Mina Danois.

D I V I S I O N S

Du Congo.

Cette Region prise en general se di-
vise commodément en partie Septen-
trionale , & en partie Meridionale. La
premiere est presque toute au - deçà de
l'Equateur , & la seconde au-delà.

Le Congo Septentrional comprend
les Royaumes de Medra , de Biafare , des
Capons , de Catombo ou Cajombo , &
de Gabon ou Gabaon.

Le Congo Meridional contient les
Royaumes de Loango , de Cacango , de
Congo , & de Dongo ou d'Angola , &
le Pays des Anzicains.

Le Royaume de Congo propre se di-
vise en six Provinces , qu'on nomme Lon-
go , Bamba , Pemba , Batta , Sundo , &
Pango.

Le Royaume de Dongo ou d'Angola ,
contient six Provinces , qu'on appelle
Embaca , Ensaca , Ilamba , Libolo , Lum-
bo , & Quizama.

Les Villes sont ,

| | |
|--------------------|------------------|
| San Salvador , | Massagan , |
| Loanda San Paolo , | Mochima aux Por- |
| ou S. Paul de La- | tugais , |
| onda ; | Benguela - Nova |
| Engase , | aux Hollandois. |

D I V I S I O N S

De la Cafrerie.

EN Côtes Occidentale , Meridionale, & Orientale. Le Fort & le Bourg du Cap de Bonne - Esperance , & Sofala , sont les habitations les plus considerables.

D I V I S I O N S

Du Monomotapa,

CEt Etat est divisé ordinairement en vingt-cinq Royaumes ou Provinces , qu'on nomme Mongas , Baroë , Manica , Boesa , Macingo , Remo , Chique , Chiria , Chidima , Boquiza , Inahanzo , Chiruvia , Condesaca , Daburia , Maucrumbe , Mungussi , Antuvaza , Chove , Chunque , Diza , Romba , Rafsini , Chirao , Mocaranga , & Remo de Beza. Les Villes sont , Monomotapa , Capitale de l'Empire de même nom ; Zim-

Zim
faC
ou gr
Chico
dont
qui es
noem
Ch
est la
connoC
Cri
& en
Melin
sieurs
de Mo
conde
Melin
avec l

Zimbaoc ou Mos- Butua ,
sapa , Manica.

DIVISIONS

Du Monoemugi.

CE Royaume est peu connu, mais on dit qu'il contient trois Royaumes ou grandes Provinces, qu'on nomme Chicova, Sacumbe, & Inhambane, dont la dernière a un Roy particulier, qui est tributaire de l'Empereur de Monoemugi.

Chicova, Capitale de tout l'Empire, est la seule Ville remarquable qu'on y connoisse.

DIVISIONS

Du Zanguebar.

Cette Region se divise en partie Méridionale, ou Côte de Mozambique, & en partie Septentrionale ou Côte de Melinde. La première contient entre plusieurs petits Royaumes, ceux de Mongal, de Mozambique, & de Quiloa. La seconde a les Royaumes de Mombaze, de Melinde, & de Chelicie ou Cheliette, avec les petits Royaumes de Lamou, de

Pata, & de Sian, tributaires, ou du moins sous la protection des Portugais.

Les Villes sont,

Melinde, Quimbo.

Mombaze,

DIVISIONS

De la Côte d'Ajan.

Cette Region se divise en quatre Parties ou Etats, qui sont la République de Brava, & les Royaumes de Magadoxo, d'Adea, & d'Adel.

Les Villes sont,

Brava, Bandel-Vehe,

Magadoxo, Auça-Gurele,

Adea,

DIVISIONS

De l'Ethiopie.

Cette grande Region est peu connue, & on n'a gueres penetré que dans l'Abissinie ou Empire des Abissins. Cet Empire ou Royaume se divise en quatre Parties; à sçavoir en Etats du Roy des Abissins; en Royaumes ou Provinces des Galles; en Royaume de Dancal, & en Royaume de Tigre ou Tigré.

Les Royaumes ou Provinces, qui ap

partiennent au Roy des Abissins, sont Amhara, Bagemder ou Bagamedri; Dembeya, Soha ou Sewa; Goyam, Bugna, Gongga, Samen & Walaka, dont quelques-uns se subdivisent en Provinces. Les Galles divisez en Orientaux & Occidentaux, y possèdent les Royaumes ou Provinces de Bizamo, de Gafar, de Dazmot, de Cont, de Shat, d'Enatya, de Zet, de Guraghe, de Cambate, de Gomb, de Ganz, de Wed ou Ogge, de Fatagar, de Balli, de Ganhe, de Dawaro, de Ghedm, d'Ifat, & d'Angot ou d'Hangor.

Les Royaumes de Dancale & de Tigré, n'ont point de divisions connues.

Les Villes sont,

| | |
|--------------|------------------|
| Amba-Marjan, | Dabarowa, |
| Dancas, | Hamazen, |
| Debsan, | Axum, |
| Baylur, | Arquico au Turc. |

Les Lacs sont le Lac d'Embea, le plus grand, & seul considerable de tous ceux de l'Abissinie.

Les Rivieres, le Nil, avec le Tacaze & le Maleg, qui s'y perdent. Il y a aussi le Hawash, qui y prend sa source, passe à Auça-Gurele, Capitale du Royaume d'Adel, & va se perdre dans les sables à 20. ou 25. lieuës audeffous.

D I V I S I O N S

De la Côte d'Abex.

CE Pays se divise en Côte-Propre d'Abex, & en Côte de Bexa.

Suaquem au Turc, est la seule *Ville* remarquable qu'on y trouve.

D I V I S I O N S

De la Nubie.

Elles ne sont pas encore connus, parce qu'on n'a point encore bien pénétré dans ce Pays. Les Auteurs même ne conviennent pas quelle Ville en est la Capitale. Les uns prétendent que c'est Nubie, & d'autres veulent que ce soit Dancala, toutes deux sur le Nil; outre ces deux Villes, il y a encore celle de Jalac sur la même Riviere.

D I V I S I O N S

Des Isles d'Afrique.

L'Afrique n'a d'Isles considerables que dans l'Ocean. Malthe, qui est dans la Mer Mediterranée, se met aujourd'huy dans l'Europe; & Dahalac ou Dalaca, située dans la Mer-Rouge, passe pour une

de de
dans l'
pre; n
ou aff
l'Occa
celles
ique.
Les
ans l'O
ont,
rouve
le l'Ad
res; le
ommu
aregne
Isle de
Isle d'A
Isle du
Les M
ntique
ençant
Isle de
s Isles
lle de
Les I
e de vi
iremen
andes
t celle
as, de
de sain

de l'Abissinie. Les Isles de l'Afrique dans l'Océan, sont en assez grand nombre; mais on les peut reduire à deux corps ou assemblages, qui sont les Isles de l'Océan Ethiopique ou Meridional, & celles de l'Océan Occidental ou Atlantique.

Les plus considerables Isles d'Afrique dans l'Océan Ethiopique ou Meridional, sont, en commençant par celles qu'on trouve vers l'Orient; Zocotora, les Isles de l'Admirante, des Sept Freres, & autres; les Isles de Comorre, Madecasse, communément Madagascar; l'Isle Mascaregne ou de Bourbon; l'Isle Maurice, l'Isle de S. Helene, l'Isle de l'Ascension, l'Isle d'Annobon, l'Isle de saint Thomas, l'Isle du Prince, & celle de Ferdinand-Pao.

Les Isles de l'Afrique en l'Océan Atlantique ou Occidental, sont, en commençant vers le Midy; l'Isle de Bisseaux, l'Isle de Goeree, les Isles du Cap-Verd, les Isles Canaries, l'Isle de Madere, & l'Isle de Porto-Santo.

Les Isles du Cap-verd sont au nombre de vingt; mais on n'en considere ordinairement que dix, dont il y en a cinq grandes & cinq petites. Les premieres sont celles de saint Jacques, de saint Nicolas, de sainte Luce, de saint Vincent, & de saint Antoine. Les secondes ou les

Propre
de Ville

ès, par-
n pene-
ême ne
t la Ca-
ue c'est
ce soit
; outre
de Ja-

bles que
est dans
ourd'huy
Dalaca,
pour une

petites, sont les Isles du Sel, de Bonavista, de May, de Feu, & de Brava.

Les Isles Canaries au nombre de dix ou de douze, se réduisent à sept principales, qu'on nomme la Canarie ou grande Canarie, Teneriffe, Forteventura, Lancelote, Gomera, la Palma, & l'Isle de Fer. Les autres petites Isles des Canaries, sont la Gratioufa, la Rocha, S. Claire, l'Isle des Loups, Alegranza, & les deux Sauvages.

Les Villes sont,

Ribeira grande, dans l'Isle de saint Jacques, la plus grande des Isles du Cap-Vert; Canarie dans l'Isle, qui porte son nom; Laguna & S. Croix dans l'Isle de Teneriffe, l'une des Canaries; Gomera dans l'Isle de même nom; Santa-Cruz de la Palma, dans l'Isle de la Palma, & Funchal dans l'Isle de Madere.

DIVISIONS

Generales & particulieres de l'Amerique

Cette grande Region, qui fait seule le Continent, & qu'on appelle aussi souvent le Nouveau-Monde, & Indes Occidentales, se divise en deux grandes Parties ou Presqu'Isles, l'une *Septentrionale*, & l'autre *Meridionale*.

L'Amerique *Septentrionale* contient sept Parties, qui sont le Vieux-Mexique ou Nouvelle Espagne; le Nouveau-Mexique ou Nouvelle-Grenade; le Canada, ou la Nouvelle-France; la Nouvelle-Bretagne, la Nouvelle-Angleterre, la Floride, & les Isles.

L'Amerique *Meridionale* contient pareillement sept grandes Provinces ou Régions, qui sont la Terre-Ferme, le Pérou, la Province des Amazones, le Brésil, ou la Province de S. Croix; la Province de Rio de la Plata, le Chili, & la Terre-Magellanique.

Les Isthmes sont, l'Isthme de Panama ou de Darien, qui joint les deux Ameriques, & le seul considerable, qu'on trouve dans le Nouveau-Continent.

Les Caps sont le Cap-Breton, le Cap de Floride, le Cap de saint Antoine, & de Corientes dans l'Isle de Cuba; le Cap de la Vela dans la Castille d'Or; le Cap de Nord dans la Caribanne; les Caps de saint Augustin, & de Frio dans le Brésil; le Cap saint Antoine dans la Magellanique; les Caps de Hoorn, & de Deseado ou Desiderado dans la Terre, ou Isle de Feu; & le Cap-Victoria au Sud-Ouest de la Terre de Magellanique.

Les Montagnes, les Andes ou Cordilleras, & les Mont-Apalaches ou Apa-

tay; le Volcan de Popacatepec, & celui de Guatimala.

Les Golfes font ceux de Mexique, de saint Laurent, de Honduras, de Darien, & de Panama.

Les *Detroits* de Magellan, & de le Maire dans l'Amerique Meridionale; ceux de Hudson, & de Bahama dans l'Amerique Septentrionale.

Les Lacs font le Lac supérieur ou de Tracy; le Lac des Illinois, le Lac des Hurons, & le Lac de Frontenac, tous dans l'Amerique Septentrionale.

Les *Rivieres* font celles des Amazones, de S. Laurent, de la Plata, de Mississipi, Mechasipi ou Colbert, Del-Norte ou Rio-Bravo; de Paria ou l'Orenoque, & de Miary ou de Maragnan.

Les Villes font,

| | |
|---------------------|--------------------|
| Mexico, | los-Santos; |
| Lima ou los-Reyes; | Pernam buco, |
| Sauta Fé de Bogota; | Cusco, |
| Panama, | Acapulco, |
| La Havana, | Vera-Cruz, ou S. |
| Carthagene, | Jean d'Ulloa, |
| Porto-Belo, | Guatimala, |
| S. Domingue, | Guadalaxara, |
| Porto-Ricco, | Rio de la Hacha, |
| Boston, | S. Marthe, |
| S. Salvador ou Ba- | Caraccas, |
| hia de Todos- | Coro ou Venezuela; |

La

La P
Impe
Quit
Trux
La C
S. Ja
Queb
Buene

D

C
E
d.
que le
cions;
Mexiq
jara, &
qui co
Provin
de Gu
Guatim
Les
co, son
can, le
ca, le
Les
dalajara
Jacatec
ualoa,
T

| | |
|-------------------|--------------------|
| La Plata, | La Trinidad, |
| Imperiale, | Arica, |
| Quito, | Porto, |
| Truxillo, | Potosi, |
| La Conception, | Santa-Fé de Grana- |
| S. Jago de Chili, | da, |
| Quebec, | Acoma, |
| Buenos - Ayres; | |

DIVISIONS

Du Vieux Mexique, ou de la Nouvelle-Espagne,

CE Royaume se divise en trois Audiencias Royales ou Gouvernemens, que les Espagnols appellent Governacions ; leurs noms sont la Governacion de Mexique ; la Governacion de Guadalajara, & la Governacion de Guatimala, qui contiennent ensemble vingt-deux Provinces, dont il y en a sept dans celle de Guadalajara, & huit dans celle de Guatimala.

Les Provinces de l'Audience de Mexico, sont le Mexique propre ; le Mechoacan, le Panuco, le Tlascala, le Guaxaca, le Tabasco, & le Yucatan.

Les Provinces de l'Audience de Guadalajara sont le Guadalajara propre ; le Jacatecas, la Nouvelle-Biscaye, le Cinaloa, le Culiacan, le Chiametlan, &

le Xalisco, ou la Nouvelle-Galice.

Les Provinces de l'Audience de Guatimala sont le Soconusco, le Chiapa, le Vera-Paz, le Guatimala-Propre, le Honduras, le Nicaragua, la Costa-Ricca, & la Veragua.

Les Villes sont,

| | |
|-------------------|-------------------|
| Mexico, Capitale | Guadalaxara, |
| de tout le Vieux- | Compostella, |
| Mexique; | Xalisco, |
| Acapulco, | Vera-Paz, |
| Vera-Cruz, ou S. | S. Jago de Guati- |
| Jean de Ulloa, | mala, |
| Antequera ou Gua- | Valladolid, |
| xaca; | Trugillo ou Tru- |
| Aquatulco ou Gua- | xillo; |
| tulco, | La Conception. |
| Tabasco, | |

Les Volcans, ceux de Guatimala, & de Popacatepec.

DIVISIONS

Du Nouveau-Mexique, ou de la Nouvelle Grenade.

CE Pays peu connu, se divise en dix-huit Provinces, qui sont los Picu-ries, Xacona, los Pitos, los Pecos, le Traxique, las Salinas, las Siette Ciudades, ou les sept Villes; los Manfos ou

Bar
nos
& C
que
hav
Cun
na o
de C
deux
font
que
ving
ples,
cessa
dans
le lieu

San
Nouv
Ad
Les
Bravo
me,
Mexic
chure
Coral
meille

Baranca, & los Biros; los Taos, los Tanos, los Queres, Acoma, Suni, Moquy, & Cibola. A ces dix-huit Provinces, quelques-uns en ajoutent cinq autres; savoir celle de Tacuyan, de Coano ou Cumana, près du Lac d'Oro, de Campana ou Bona-Guia, sur la Mer Vermeille de Quivira, & de Teguaio, dont les deux dernières, situées vers le Nord, ne sont de même que les trois autres connus que de nom. Outre ces dix-huit ou vingt-trois Provinces; il y a divers Peuples, dont les noms ne sont pas fort nécessaires, & qui se trouvent marquez dans la Carte du Nouveau-Mexique, que le sieur Nolin a donné au Public.

Les Villes sont,

Santa-Fé de Granada, Capitale du Nouveau-Mexique;

Acoma, ou saint Estienne de Acoma.

Les Rivieres, Rio del Notte, ou Rio-Bravo, qui prend sa source dans ce Royaume, & va tomber dans le Golfe de Mexique un peu au Sud de l'embouchure du Missisipi. Le Tecon, & le Coral, vont se perdre dans la Mer Vermeille ou de Californie.

DIVISIONS

Du Canada, ou de la Nouvelle-France.

Cette Region se divise en partie Orientale, qu'on nomme ordinairement Canada ou Nouvelle-France, & en partie Occidentale que les François, qui l'ont découverte, appellent Louisiane, du nom de Louis XIV. sous qui elle fut découverte.

La Partie Orientale contient le Saguenay, & les Peuples Esquimaux; Attiquameches, Cristinaux, Hurons, Algonquins, les Nipissiniens, les Amicoués, & les Mississaghes.

La Partie Meridionale comprend le Canada-Propre, les Etechemins, & les Iroquois.

La Louisiane, partie Occidentale du Canada, n'est pas encore assez bien connue pour avoir des divisions.

Les Villes sont,

Quebec, Capitale de tout le Canada, ou Nouvelle-France;

Tadoussac, Repentigny,

Sillery, Mont-Real,

Trois-Rivieres, Richelieu.

Les Lacs, ceux de Traci ou Lac supérieur, des Illinois, des Hurons, d'Erié, & de Frontenac ou Ontario,

Les Rivieres de saint Laurent , & Mississipi ou Meschasipi.

DIVISIONS

De la Nouvelle-Bretagne.

CE Pays fort inconnu , & le plus Septentrional de toute l'Amerique, est divisé par la Baye de Hudson en partie Orientale & Occidentale. La premiere, que les Espagnols nommerent Labrador, n'a rien de remarquable que quelques Forts, ou habitations des Anglois, où ils ont de bons magasins pour le trafic des peaux de castors & d'orignacs. La Partie Occidentale comprend la New-North-Wales, la New-South-Wales, & la New-Saverne, toutes fort inconnuës aux Européens. Les Anglois y ont le Fort-Charles, & quelques autres habitations. Les François y doivent, par la Paix de Rishwick, avoir été remis en possession du fort-Bourbon ou Port-Nelson, que les Anglois leur ont pris dans la derniere guerre : ce Fort est situé sur la Baye de Hudson, & passe pour un des meilleurs Magasins de la Compagnie Françoise du Canada.

DIVISIONS

De la Nouvelle-Angleterre.

CE Pays pris en general, se divise en Nouvelle-Angleterre - Propre, en Nouvelle-Yorck, en Nouvelle-Jersey, en Pensylvanie, en Mary-Land, en Virginie, en Caroline & en Acadie, toutes possédées par les Anglois; ce qui fait que nous les comprenons sous le nom de la Nouvelle Angleterre.

La Nouvelle-Angleterre-Propre, outre les Villes & habitations Angloises, contient les Pays des Sauvages, Chur-chers, Tarentines, Mouhegans, Pequets, Naragansets, Conecticuts, Mow-packs; Wittanaps, Pocanois, & Matta-Chusetes.

La Nouvelle-Yorck, autrefois la Nouvelle-Hollande, contient aussi quelques Pays de Sauvages, & quelques habitations Angloises.

La Nouvelle-Jersey, autrefois la Nouvelle-Suede, a peu de Sauvages, & se divise en Est-Jersey, & en Ouest-Jersey.

La Pensylvanie est habitée par des Sauvages fort traitables, & par des Anglois, mêlez de Hollandois, & de quelques Suedois; les Anglois y sont presque tous Quakers.

Le
& d'
en di
de la
l'Oue
font
Kent
secon
Balte
de M
La
tez,
Gloc
New
munc
pton
West
La
Angl
Nord
vers
Sauv
Bosto
Char
Dorc
Cam
New
foi
A
New

Le Mary-Land , peuplé de Sauvages , & d'environ 16 0 0 0. Anglois , se divise en dix Comtez , dont il y en a cinq à l'Est de la Baye de Chesapeach , & cinq à l'Ouest de la même Baye. Les premieres sont celles de Cecil , de Dorchester , de Kent , de Sommerset , & de Talbot. Les secondes sont celles d'Anne-Arondel , de Baltemore , de Caluert , de Charles , & de Marie.

La Virginie se divise en dix-neuf Comtez , qu'on nomme Carotuck , Charles , Glocester , Hartford , Henric , James , Newkent , Lancastré . Middlesex , Nantmund , Lower , Norfolk , Northampton , Rapahanock , Surrey , Warwick , Westmorland , l'Isle de Wight , & Yorck.

La Caroline n'a que deux Colonies Angloises , l'une à Albermale vers le Nord , & l'autre sur la Riviere d'Ascheli vers le Sud ; le reste est habité par des Sauvages.

Les Villes sont ,

| | | |
|--------------------|----------------|-------|
| Boston ou Baston ; | devant | Fort- |
| Charles-Town , | d'Orange | |
| Dorchester , | Stamford , | |
| Cambridge , | Green-Wich , | |
| New-Yorck , autre- | Shresbury , | |
| fois Nouvelle- | Midelle-Town , | |
| Amsterdam , | Woodbridge , | |
| New-Albanie , ci- | Piscataoe , | |

Méthode pour
Burlington, la Caroline,
Charlestown dans Port-Royal.

DIVISIONS

De la Floride.

CE Pays peu connu dans les Terres, se divise ordinairement en trois Provinces, qu'on nomme Apalache, Tagil ou Tegeste, & Cossa.

Les Villes sont,

Saint Augustin, saint Mathieu, toutes deux dans la Presqu'Isle de Tegeste.

DIVISIONS

Des Isles de l'Amerique Septentrionale,

CES Isles sont en tres-grand nombre, fort considerables, & situées dans la Mer du Nord, à quelques-unes près que l'on trouve dans la Mer du Sud.

Parmi ces dernieres, on ne remarque que celle de Californie, la plus grande du Monde, mais presque inconnuës au dedans des Terres.

Les Isles de l'Amerique Septentrionale, situées dans la mer du Nord, peuvent être distinguées en quatre corps ou assemblages, qui sont les Açores ou Terceres; les Isles de Terre-Neuve, les Bermudes, & les Antilles.

On
parler
de nul
pales
Christ
sainte
ge, P
Cuerv

Les
les de
à tout
grande
An
L'II
Jean.

Ces
mais il
marqu
la plus
Warw

Ces
fort co

Les Açores ou Terceires.

On en compte neuf principales, sans parler de quelques autres plus petites, & de nulle considération. Les neuf principales sont la Terre ou l'Isle de Jesus-Christ, la plus remarquable de toutes; sainte Marie, saint Michel, saint George, Pico, Fayal, Graciosa, Flores; & Cuervo ou Corvo.

Les Isles de Terre Neuve.

Les principales de ces Isles, sont celles de Terre-Neuve, qui donne son nom à tout le corps, & qui en est la plus grande.

Anticosti ou l'Assomption.

L'Isle du Cap-Breton, & celle de S. Jean.

Les Bermudes.

Ces Isles sont en assez grand nombre, mais il n'y en a que quatre ou cinq de remarquables. Leurs noms sont S. George, la plus grande de toutes; saint Davids, Warwick, & Sommerfet.

Les Isles A

Ces Isles sont en tres-grand nombre & fort considerables; leur division est en Isles

Lucayes, en Grandes & Petites Antilles. Ces dernières se subdivisent en Isles de Barlovento, ou dessus le Vent, & en Isles de Sottavento, ou sous le Vent.

Les Isles Lucayes sont en assez grand nombre; mais les plus remarquables, sont celles de Lucayoneque, de Ciguateo, d'Yuma, de Guanashavi, de Guaniba, de Samana, d'Yumeta, de Curateo, de Bimini, & de Bahama.

Les Grandes-Antilles.

Ces Isles sont Cuba, Hispaniola ou S. Domingue; Porto Ricco, & la Jamaïque. La première & la troisième, sont aux Espagnols; la deuxième aux Espagnols & aux François, & la quatrième aux Anglois.

*Petites Antilles de Barlovento ;
ou dessus le Vent.*

Ces Isles, qui passent pour les véritables Caribes, sont distinguées aujourd'hui, selon les différentes Nations qui les possèdent, c'est à dire en Françoises, en Angloises, en Hollandoises, en Espagnoles, en Danoises, & en Caribes.

Les Françoises sont la Martinique, la Guadeloupe, Partie de saint Martin; la Descada, Mari-Galante; S. Lucie ou S.

Aloufie, G.
S. Croix, &

Les petites
Barbados, A
da; Anguilla
ferrat, Taba

Les Isles H
Eustache, &

Les Espag
Antilles de B
Trinidad.

Les Danois
Isle de saint T
ges, situées a

Les Caribes
de la Domini

Petites-A

Ces Isles n
considérables
vento, sont p
il n'y en a d
Marguerite,
les aux Espag
nayre, & d'O

Les princi
vento, sont
Tortuë; Oro
le de sainte
fond du Gol

Aloufie , Grenade , saint Barthelemy ,
S. Croix , & les Saints.

Les petites Antilles Angloises , sont
Barbados , Antigoa , Barbuda ou Barba-
da ; Anguilla , Nieves ou Mewis , Mont-
ferrat , Tabago , & saint Christophle.

Les Isles Hollandoises sont Saba , saint
Eustache , & partie de saint Martin.

Les Espagnoles n'ont dans les Petites
Antilles de Barlovento , que l'Isle de la
Trinidad.

Les Danois n'y ont aussi que la petite
Isle de saint Thomas , une des Isles-Vier-
ges , situées au Nord-Est de Porto Ricco.

Les Caribes y possèdent seuls les Isles
de la Dominique , & de saint Vincent.

*Petites-Antilles de Sottavento ,
ou sous le Vent.*

Ces Isles moins nombreuses , & moins
considerables que les Antilles de Barlo-
vento , sont pour la plûpart desertes ; &
il n'y en a d'habitées , que celles de la
Marguerite , & de Cubagua ou des Per-
les aux Espagnols , de Curaçao , de Bo-
nayre , & d'Oruba aux Hollandois.

Les principales Isles desertes de Sotta-
vento , sont le Blanca , la Tortuga ou
Tortuë ; Orchilla , l'Isle d'Aves , & cel-
le de sainte Catherine , qui est dans le
fond du Golfe de Mexique.

Méthode pour

Les Villes sont,

| | |
|---|---------------------------|
| La Havana, ou S. Christophle de Havana, | S. Michel ou Bridg-Town ; |
| S. Domingue; | Litle ou Petit-Bristol ; |
| Saint Jacques de la Vega, | S. James , |
| Saint Jean de Porto Ricco, | Charles-Town , |
| | S. Joseph , |
| | Curacao. |

DIVISIONS

De l'Amérique Meridionale.

L'Amérique Meridionale se divise comme la Septentrionale en sept grandes Parties ou Regions, qui sont la Terre-Ferme, le Perou, la Province des Amazones, le Bresil ou la Province de sainte Croix; la grande Province de Rio de la Plata, le Chili, & la Terre Magellanique.

DIVISIONS

De la Terre-Ferme.

CE Pays se divise en six Parties, qui sont l'Audience de Panama, ou Terre Ferme particuliere; l'Audience de S. Fé ou Castille d'Or; les Provinces de l'Audience de S. Domingue; le Pays de Paria;

la Gu
mire
en on
habit
plées
ques
près,
la Ca
L'
veau
Provi
gene
Le
l'Aud
de Ri
de la
Le
la Ca
connu
Panar
Porto
Darie
Nata
Coma
Porto
S. Fé
Carth
S. Ma
Baran
La Ha

la Guyane, & la Caribane. Les trois premières appartiennent aux Espagnols, qui en ont presque détruit tous les anciens habitans. Les trois dernières ne sont peuplées que de quelques Sauvages, à quelques François & quelques Hollandois près, qui s'y sont établis sur les Côtes de la Caribane.

L'Audience de S. Fé comprend le nouveau Royaume de Castille d'Or, & les Provinces ou Gouvernemens de Carthagene, & de S. Marthe.

Les Provinces ou Gouvernemens de l'Audience de S. Domingue, sont ceux de Rio de la Hacha, de Venezuela, & de la Nouvelle Andalousie.

Le Paria, la Guyane ou Guayane, & la Caribane, n'ont point de divisions connus.

Les Villes sont,

| | |
|------------------|-----------------------------|
| Panama, | La Rancheria, |
| Porto Belo, | Venezuela ou Coro; |
| Darien, | Caraccos, |
| Nata, | La Guiare, |
| Comagre, | Comana ou Nouvelle Cordouë; |
| Porto Perico; | Surinam, |
| S. Fé de Bogota, | L'Isle de Cayenne |
| Carthagene, | aux François dans |
| S. Marthe, | la Caribane. |
| Baranca, | |
| La Hacha, | |

Bridg.

it-Brif.

wn 2

le.

visé com.
grandes
a Terre-
es Ama-
de sainte
Rio de la
agellani-

ties, qui
a, ou Ter-
ce de S. Fé
de l'Au-
s de Paria,

Méthode pour
D I V I S I O N S

Du Perou.

CE fameux & riche Royaume, se di-
 vise aujourd'huy en trois Audiencias
 Royales, qui sont celles de Lima ou los
 Reyes; de Quito & de la Plata, qui com-
 prend aussi la Province de los Charcas,
 & celle de Tucuman, qui faisoit autre-
 fois partie de la Province de Rio de la
 Plata.

L'Audience de Lima, ou de los Reyes,
 comprend le Perou-Propre.

Celle de Quito contient le Popayan,
 le Quito-Propre, le Pays de los Quixos,
 & celui des Paçamores.

L'Audience de la Plata, renferme au-
 jourd'huy les Provinces de los Charcas,
 & du Tucuman.

Les Villes sont,

| | |
|-------------------------------|--------------------------|
| Lima ou los Reyes, | Baeza, |
| Capitale de tout le Perou; | Porto-Vejo, |
| Cusco, | Sevilla de l'Oro, |
| Truxillo, | Valladolid, ou S. |
| Collao de Lima; | Juan de Salinas; |
| Arequipa, | La Plata, |
| S. Juan d'Oro, | Potosi, |
| S. Jago de los Val- les, | Arica, |
| Quito, | Porco, |
| popayan, | Tobiso, |
| | S. Jago del Este- ro. |

E
 dit
 vag
 vier
 l'U

Q
 par
 Gou
 zom
 van
 zom
 Rio
 ra,
 Perr
 de T
 gure
 San

S. S
 Oli
 b
 Par

DIVISIONS

De la Province des Amazones.

Elles ne sont point encore connues, non plus que le dedans du Pays, qu'on dit être habité de 150. Nations de Sauvages, & qui est arrosé de la fameuse Riviere des Amazones, la plus grande de l'Univers.

DIVISIONS

Da Bresil.

Qui n'est gueres connu que le long des Côtes, possédées aujourd'huy par les Portugais, se divise en quatorze Gouvernemens ou Capitaineries. Les zoms de ces Gouvernemens sont, en suivant la Côte, depuis la Riviere des Amazones, jusqu'à la grande Province de Rio de la Plata; Para, Maragnan, Siara, Rio grande, Paraiba, Tamarca, Pernambuco, Seregippe ou Ciryi; Baya de Todos los santos; Ilheos, Porto Seguro, Spiritu-Santo; Rio Janeiro, & San Vincente.

Les Villes sont,

S. Salvador, Capitale du Bresil Portugais;
Olinde ou Pernam- Saint Sebastien,
bucó; Saint Vincent.
Paraiba,

DIVISIONS

*De la Province de Rio de la Plata
ou Paraguay.*

Cette grande Region peu connue, se divise en six Parties ou Provinces, qui sont la Plata - Propre, le Chaco, l'Uraguay ou Uruaig, le Paria ou Parana, le Guaiva, & le Paraguay, dont la premiere & la plus considerable, se subdivise en partie Orientale & Occidentale.

Les Villes sont,
Buenos Ayres, ou L'Assomption d'U-
la Trinidad, Paraguay,
L'Assomption de la San Salvador,
Plata,

DIVISIONS

De Chili.

CE Pays separé de la Terre-Magel-
lanique par les Montagnes Cordil-
leras, ou des Andes, se divise en trois
Quartiers ou Provinces, qui sont celles
de Chili, d'Imperiale, de Chiquito ou
Cuyo, qui contiennent chacune plu-
sieurs Jurisdicions ou Contrées.

Le Chili-Propre renferme les Jurisdic-
tions de Serena, de Guillata, & de saint
Jaques de Chili.

La Province d'Imperiale comprend les
Jurisdicions de la Conception, d'Impe-
riale

riale-
d'Osé-
de Cl

La
les Ju-
tera,

San-J
Imper
La Co

IL n
n'est
que le
sieurs
sont pr
misere

De Co

CE
le
& la T
connoî
situez a
Contir
est situ

Le G
les Pile

T

riale Propre, de Valdivia, de Chilloe, d'Osorno, de Villa Ricca, d'Angol & de Chillan.

La Province de Chiquito, ou Cuyo a les Jurisdiccions de S. Juan de la Frontera, & de Mendoza.

Les Villes sont,

San-Jago de Chili, Valdivia, Imperiale, Villa Ricca. La Conception,

DIVISIONS

De la Terre-Magellanique.

Il n'y a aucune Ville, parce que le Pays n'est connu que le long des Côtes, & que les Espagnols, qui ont voulu plusieurs fois s'établir dans les Terres, y sont presque tous périés de faim, & de misere.

DIVISIONS

Du Continent Arctique ou Septentrional.

CE Continent renferme le Spitzberg, le Groenland, la Nouvelle Zemble, & la Terre de Jesso, Pays dont on ne connoît que quelques Côtes, & qui sont situez au Nord du Vieux & du Nouveau Continent, excepté le Pays de Jesso, qui est situé au Nord-Est du Continent ancien.

Le Groenland est le seul de ces Pays que les Pilotes ont divisé; la division qu'ils

en donnent , est en partie Occidentale , appellée Wersterburg , & en partie Orientale Oorsterburg , la plus proche de l'Europe , & qui se termine au Cap-Faruel.

Les Isles que l'on attribue au prétendu Continent Arctique , ne sont d'aucune considération.

D I V I S I O N S

Du Continent Antarctique ou Meridional.

CE Continent aussi peu connu que l'Arctique , renferme la Nouvelle-Guinée , la Terre des Papous , la Carpentarie , les Isles de Salomon , la Terre Australe du S. Esprit ; la Nouvelle-Zelande , les Isles de Horn , de Cocos , des Fraïtres , des Chiens , & plusieurs autres petites , qui sont aux environs ; l'Isle ou Terre de Feu ; la Terre des Etats , la Terre Australe particuliere , & la Nouvelle-Hollande. Les Isles de Salomon , & la Terre-Australe du S. Esprit , sont fabuleuses , suivant plusieurs Auteurs ; mais ceux qui prétendent qu'elles existent , distinguent les Isles de Salomon en douze principales , qui sont nombre de Dios , Malaita , Attequada , les Trois Maries , San Jago , S. Christoval , S. Anne , S. Catherine , Guadalcanal , S. Marc , Arracifes , & S. Isabelle.

M

P

LA

De

mentale,
Orientale
de l'Eu-
ruel.
préten-
l'aucu-

ditional.

nu que
ouvelle
la Car-
la Terre
elle-Ze-
cos, des
rs autres
l'Isle ou
la Ter-
ouvelle-
n, & la
nt fabu-
rs ; mais
ent, dif-
n douze
le Dios,
Maries,
anne, S.
arc, Ar-

METHODE

POUR ETUDIER

LA GEOGRAPHIE.

LIVRE VIII.

De l'ancienne Geographie.

EXCITATE

COMITATUS

DE



L

Com
à



com



METHODE
POUR ETUDIER
LA GEOGRAPHIE.

LIVRE VIII.

De l'ancienne Geographie.

CHAPITRE I.

*Combien l'ancienne Geographie a varié ;
à quel Sieclé doit-on se fixer pour
l'étudier exactement.*

COMME la Geographie ancienne sert à faire connoître l'état, & la division de l'ancien Continent, tel qu'il a été depuis le commencement du Monde, jusqu'au
Tome IV. A ij

4 *Méthode pour*
temps de la décadence de l'Empire Ro-
main, on se trouve obligé de la separer
en differens âges. Les vicissitudes de ces
premiers temps, incomparablement plus
grandes, que celles qui arrivent aujour-
d'hui, ont fait changer la Geographie
d'un siècle à l'autre; soit que l'on consi-
dere les revolutions arrivées dans la sur-
face de la Terre; soit que l'on fasse seule-
ment attention à celles qui sont arrivées
dans le gouvernement, & par consequent
dans la division des Empires & des
Royaumes, on ne sçauroit disconvenir
que cette science ne soit pleine d'embar-
ras & d'obscurité. Je ne parle point ici
des temps qui ont precedé le Deluge, &
dont quelques Auteurs ont cru, qu'on
pouvoit faire une description geographi-
que, & marquer sur tout les Villes qui
subsistoient alors. L'écriture nous insi-
nuë que dans ces premiers temps, les
hommes ont habitè sous des tentes; ils
ont eu même des maisons, ou des habi-
tations distribuées par familles: mais
pour des Villes, je n'en vois qu'une seule.
Il n'y a d'observations à faire sur la Geo-
graphie de ces temps, que celle du Para-
dis-Terrestre, qui a été si exactement &
si sçavamment expliquée par M. *Huet*,
ci devant Evêque d'Avranches, que son
sçavoir immense, accompagné de toute

la po
doit
de m
De
desc
enfa
visez
d'un
sieurs
d'éru
tie, c
me C
dans
trouv
certai
le plu
pa fai
La
Natio
ption
qui re
Mond
mence
re; ca
ce sero
tile :
ont et
ce, i
Geogr
ils ont
mains

étudier la Géographie.

la politesse du véritable homme de bien, doit à juste titre faire nommer le Varron de notre siècle.

De vouloir après cela donner une exacte description de tous les Pays, que les enfans & les descendans de Noé ont divisés entre-eux; c'est moins la matière d'un abrégé de Géographie, que de plusieurs dissertations également remplies d'érudition & de conjectures. Cette partie, qui regarde principalement le dixième Chapitre de la Genèse, a été exécutée dans le Phaleg de M. Bochart, où l'on trouve non seulement ce qu'il y a de plus certain; mais encore tout ce que le génie le plus fertile en conjectures sçavantes a pu faire imaginer.

La Géographie des Patriarches & de la Nation Judaique, entre dans la description de l'Asie, où nous en parlerons. Ce qui regarde la connoissance de l'ancien Monde, se doit fixer aux temps, qui commencent à nous être connus par l'Histoire; car de remonter à des temps fabuleux, ce seroit une chose aussi incertaine qu'inutile: mais comme les Grecs & les Latins ont eu leurs révolutions & leur décadence, il faut principalement étudier leur Géographie relativement aux temps, où ils ont paru avec le plus d'éclat. Les Romains ayant conquis la Grece, changerent

6 *Méthode pour*
la division géographique de ces Peuples ,
comme les Empereurs ont eux - mêmes
changé toute l'œconomie qu'on trouve
dans la Géographie des Historiens Latins.
Ces 2. Parties, soit la Grèce, soit l'Empire
Romain , ont été sujettes dans les temps
postérieurs à des révolutions , qui ont en-
core changé les divisions, qui se trouvent
dans les Historiens , & dans la Notice de
l'Empire : mais cette Partie moins con-
nuë & moins expliquée dans nos Auteurs,
n'est ordinairement étudiée que par ceux ,
qui veulent avoir une connoissance exacte,
& suivie de l'Histoire du moyen âge , &
des bas siècles de l'Empire Romain.

CHAPITRE II.

Division generale du Monde , selon les Anciens.

LE Monde se partageoit autrefois com-
me aujourd'huy en TERRES & en
MERS.

La division de la TERRE n'a pas tou-
jours été la même chez les Anciens ; mais
la plus commune & la plus reçûë , a été
celle qui la partage en trois parties, l'*Asie*,
l'*Europe* & l'*Afrique* ; quelquefois ce-
pendant elle n'a été divisée qu'en deux ,
qui étoient l'*Asie* & l'*Europe* , parce que
sous

sous
D'au
quatre
que
derni
mond
peupl
ticulie
de en
regard
des tro
en fau
ne, q
Les
ces C
jourd'
paroit
s'étend
par leq
Enfin l
étoit b
la Mer
Monde

La d
soit en
La M
étoit au
Déroit
Ocean,
To

sous l'Europe on renfermoit l'Afrique. D'autres l'ont partagé, mais rarement en quatre; sçavoir l'*Asie*, l'*Europe*, l'*Afrique* & l'*Egypte*; l'on mettoit cette dernière au nombre des grandes parties du monde, parce qu'elle étoit elle seule aussi peuplée, que chacune des autres en particulier. D'autres enfin divisoient le Monde en *Asie*, *Afrique*, *Europe* & *Grece*, regardant cette dernière comme séparée des trois autres: mais nous croyons qu'il en faut rester à la division la plus commune, qui est marquée la première.

Les *Bornes* de ces trois parties ou de ces Continens, étoient le *Tanaïs*, aujourd'hui le *Don* en Moscovie, qui separoit l'Europe d'avec l'Asie; & l'Asie s'étendoit depuis ce fleuve jusqu'au *Nil*, par lequel elle étoit séparée de l'Afrique. Enfin l'Afrique commençoit au *Nil*, & étoit bornée de tous les autres côtez par la Mer, ainsi que les autres parties du Monde.

Division des Mers.

La division generale des MERS se faisoit en *Mers exterieures*, & en *interieures*.

La Mer EXTERIEURE, parce qu'elle étoit au-delà des Colonnes d'Hercule, ou Détroit de Gibraltar, s'appelloit aussi *Ocean*, *Mer Atlantique*; & quelque-

8 *Méthode pour*
fois Mer d'Orient, Eoum, d'Occident,
du Septentrion, ou du Midy, selon qu'elle
s'approchoit de quelqu'un de ces points,

La Mer du LEVANT, *Eous*, se divisoit
en Mer propre du Levant *Eous*, qui est
partie de la Mer de la Chine; l'Archipel
de S. Lazare & l'Anchidol, & en *Eous*
Sericus, qui est une partie de la Mer de
la Chine.

La Mer d'OCCIDENT, *Occidentale*,
est ce que nous appellons aujourd'hui la
Mer Occidentale ou du Ponant, &
l'Océan Ethiopique du côté de l'Occi-
dent.

La Mer du SEPTENTRION, *Septen-
trionale*, se divise en Mer Britannique,
Mare Britannicum, & en mer du Nort,
Mare Arctoum.

La Mer Britannique se divise encore en
huit parties, qui sont. 1. *Oceanus Cal-
laicus*, Mer de Galice, & partie des Cô-
tes de Biscaye. 2. *Oceanus Cantabricus*,
partie de la Côte de Biscaye. 3. *Oceanus*
Aquitanicus, qui sont les Côtes de
Guienne. 4. *Oceanus Virginus*, partie
du Canal de S. George. 5. *Oceanus Bri-
tannicus*, Mer Britannique ou la Man-
che. 6. *Oceanus Germanicus*, Mer
d'Allemagne. 7. *Oceanus Hibernicus*,
partie du Canal de S. George. 8. *Ocea-
nus Dencaledonius*, qui est la Mer, qu'

s'é
qu
di
Ch
Pig
qu
div
roi
nus
Me
E
An
des
en
Oce
sub
cus
& en
La
ou M
les A
divi
Mer
tend
jusq
en c
font
qui
le D

s'étend depuis les Isles Britanniques jusqu'à l'Islande.

La Mer du Nord, *Mare Arcticum*. se divise en trois parties; sçavoir, 1. *Mare Almachium seu Scythicum*. 2. *Mare Chronium seu Sarmaticum*. 3. *Mare Pigrum*. Ces trois divisions ne renferment que la Mer Glaciale, que les anciens ont divisée en trois parties; & l'on pourroit mettre dans cette Mer le *Sinus Godanus*, que nous appellons aujourd'hui la Mer Baltique.

Enfin la Mer AUSTRALE ou du Midy, *Australis Oceanus*. se divise en Mer des Indes, *Indicus*; en Mer Rouge, *Erithraus*, & en Ocean Ethiopique du côté de l'Orient, *Oceanus Ethiopicus*; & la mer Rouge se subdivisoit en Mer de la Mecque, *Arabicus Sinus*; en Golfe Persique, *Sinus Persicus*; & en côte d'Arabie, *Arabicum Mare*.

La Mer INTERIEURE, *Mare internum*, ou Mer mediterrannée, plus celebre chez les Anciens, que la Mer Exterieur, se divisoit en huit parties; sçavoir, 1. La Mer de Sardaigne, *Mare Sardonum*, s'étendoit depuis le Détroit de Gibraltar, jusqu'à l'Isle de Sardaigne; & cette Mer en comprenoit encore cinq autres, qui sont, *Mare Ibericum*, c'étoit la Mer qui baignoit les Côtes de l'Afrique vers le Détroit, & le Royaume de Genéve.

& de Valence en Espagne; *Mare Balearicum*, c'est la Mer qui regne depuis les Isles Majorques & Minorques, autrefois nommée *Baleares* jusqu'au Roussillon; *Mare Gallicum*, qui étoit sur les Côtes du Languedoc & de la Provence; *Mare Ligusticum*, depuis les Côtes de Provence jusqu'à l'Isle de Corse; *Mare Sardoum*, qui est la Mer de Sardaigne propre, depuis les Côtes de cette Isle, jusques sur les Côtes de Barbarie.

2. La Mer Inferieure comprenoit le *Mare Tyrrhenum*, *Ausonium*, *Tuscum*, & *Inferum*; car on lui a donné tous ces noms, & s'étendoit depuis la Toscane, jusques vers le Détroit de Sicile.

3. La Mer Ionienne, *Mare Ionium*, qui s'étendoit depuis la Sicile, jusqu'à l'Isle de Crete ou Candie, & arrosoit par consequent toute l'Italie & toute la Grece, s'appelloit encore *Mare Chronium*, *Celticum*, *Adriaticum* ou *Adrias*; *Ausonium* & *Siculum*. Elle comprenoit trois parties, sçavoir le Golfe Ionique ou Adriatique, *Sinus Ionicus* ou *Adriaticus*; la Mer Ionique propre, *Mare Ionicum*, depuis le Golfe Adriatique, jusques vers la Morée; & la Mer Ausonienne ou de Sicile, *Mare Ausonium* ou *Siculum*, depuis la Sicile jusqu'à la Morée.

4. La Mer Egée, *Mare Aegaeum*,

no
cu
tic
l'Il
Dé
ou
se d
de C
Cre
tre
don
Tra
Gre
Isles
re le
M
aien
Rho
- S
ginis
divif
cium
Mar
de C
Nord
au L
Syrie
la Pa
puis
Eg
d' Eg

nommée aussi quelquefois *Mare Caricum*, *Minoium*, *Gracum*, *Melas*, *Asiaticum* & *Argolicum*, est renfermée entre l'Isle de Candie, la Morée, la Grece, le Détroit des Dardanelles, l'Asie Mineure ou la Natolie, & l'Isle de Rhodes. Elle se divise en sept parties, sçavoir la Mer de Crete, *Mare Creticum*, entre l'Isle de Crete & la Morée; *Mare Myrtoum* entre la Morée & l'Attique; *Mare Macedonium* le long de la Macedoine & de la Trace, *Mare Gracienfe* le long de la Grece, *Mare Egeum* propre entre les Isles de Negrepoint & de Stalimene; *Mare Icarium* entre les Isles de Samo, Chio & Nicaria, *Mare Carpathium* & *Rhoaisense* entre les Isles de Scarpento & de Rhodes.

5. *Mare Parthenium* ou *Sinus Virginis*, maintenant le Golfe de Satalie, se divise en sept parties, sçavoir *Mare Lycium* au Levant de l'Isle de Rhodes; *Mare Pamphilium* à l'Occident de l'Isle de Cypre; *Mare Issicum* ou *Cilicium* au Nord de l'Isle de Cypre; *Mare Syriacum* au Levant de l'Isle de Cypre jusqu'à la Syrie; *Mare Phenicium* sur les Côtes de la Palestine; *Mare Ionium alterum* depuis la Palestine jusqu'à l'Egypte; *Mare Egyptium* ou *Pharium* sur les Côtes d'Egypte.

6. *Mare Lybicum*, qui se divise en deux Mers ; sçavoir *Mare Lybicum propriè*, ou sur les Côtes de Barca, & *Mare Africanum*, ou les Côtes de Tripoli & de Biserte.

7. Le Pont-Euxin, *Pontus-Euxinus*, maintenant la Mer Noire, nommée aussi autrefois *Palus Maotides*, se divise en parties Orientale & Occidentale.

8. *Propontis*, à present la Mer de Marmara, depuis les Dardanelles jusqu'à Constantinople.

9. On peut y joindre la Mer Caspienne, *Mare Caspium*, Mer de Bachu ou Sala, se divisoit autrefois en quatre parties, sçavoir *Mare Scythicum*, *Albanum*, *Caspium* & *Hircanum*.

L'*Hellespont* & le *Bosphore de Trace*, sont deux Détroits ; le premier se nomme aujourd'hui le Détroit de Gallipoli, & le second s'appelle le Canal de la Mer Noire.

CHAPITRE III.

De l'Europe en general, & des Isles Britanniques.

Les Anciens ont donné quelquefois à l'Europe le nom de *Tyria*, de *Galatia*, de *Celtica*, mais plus communément

celui plus
temp
habit
& au
grand
ricure
le Dor
ayent
tôt le
tantôt
ga, &
qu'on
Les
la Sar
la Cel
L'E
qui ét
Insula
pania.
Germa
Sarma
partie
Dacia
& de
lyricu
l'Aust
nie, E
ce. I
Il f
ties ne

étudier la Geographie.

13

celui d'Europa ; cette Partie toujours plus estimée que les autres, soit par sa temperature, soit par le caractere de ses habitans, étoit bornée au Septentrion, & au Couchant par la Mer Exterieur ou grand Ocean, au Midi par la Mer Interieur ou Mediterranée, & à l'Orient par le Don ou Tanais, quoique d'autres lui ayent donné pour bornes de ce côté, tantôt le *Phasis* ou *Hippanis* dans la Georgie, tantôt le Danube, tantôt le *Rha* ou *Vulga*, & l'*Oby*, & enfin le *Carambyce*, qu'on croit être la *Dwine* en Moscovie.

Les Langues qu'on y parloit, étoient la Sarmate, qu'on croit être l'Esclavone, la Celtique, la Grecque, & la Latine.

L'Europe se divisoit en IX. Parties, qui étoient, I. Les Isles Britanniques, *Insula Britannica*. II. L'Espagne, *Hispania*. III. Les Gaules, *Gallia*. IV. La Germanie, *Germania*. V. La Sarmatie, *Sarmatia*, qui contenoit la Pologne, & partie de la Moscovie. VI. La Dace, *Dacia*, qui est une partie de la Hongrie & de la Transilvanie. VII. L'Illyrie, *Illyricum*, qui comprenoit une partie de l'Autriche & de la Hongrie, l'Esclavonie, Bosnie & Dalmatie. VIII. La Grece. IX. L'Italie.

Il faut remarquer que toutes ces Parties ne se divisoient pas toutes en Provin-

ces, mais quelquefois en Provinces, & quelquefois en Peuples, comme nous le verrons dans la suite.

Des Isles Britanniques.

Les Anciens ont donné le nom de Britanniques, *Insula Britannica*, aux Isles qui sont au Couchant de la partie Septentrionale de l'Europe, qu'ils regardoient même comme un Monde, séparé de celui qu'ils habitoient, *penitùs toto divisos orbe Britannos*. Ils les partageoient en trois parties, sçavoir en Albion, *Albio*; en Hibernie, *Hibernia*; & en petites Isles, *minores Insula*.

L'ALBION appelée aussi Grande-Bretagne, *Britannia Major*, est à présent connue sous le même nom, & contient l'Angleterre & l'Ecosse; elle se divisoit en deux parties, en *Albion citerieur* ou Meridional, qui a été soumis aux Romains, & en *Albion ulterieur*, qui ne leur a point été soumis.

L'ALBION CITERIEUR, qui est proprement l'Angleterre, se partage en deux, sçavoir, en *superieur* & en *inferieur*. Le *superieur* contient trois Provinces, qui sont *Britannia prima*; *Flavia Caesariensis*; & *Britannia secunda*. L'Albion *inferieur* en contient deux, qui sont

MAX
I.
parce
les R
voir,
dont
num
bris
Rich
ou D
nehan
pye f
ney.
ou les
les V
Novi
tingz
— 3
qu les
hamp
Aqua
riodun
les;
Segon
Porfm
stis, l
Peupl
de Ba
Galac
na Va
ple éto

maxima Caesariensis & Valentia.

1. La *Britannia prima*, ainsi nommée, parce qu'elle fut la première conquise par les Romains, comprend six Peuples, sçavoir, — 1. *CANTII*, le Comté de Kent, dont les Villes principales sont *Durovernum* ou *Durobernum* Cantorberi; *Dubris* Douvres; *Rhutupia* ou *Rhutapis*, Richborow; *Durobrevis*, *Durobriva*, ou *Durobrus* Rochester; *Dyrolenum* Lenham, avec deux Isles, *Toliapis* Sheppey sur la Tamise, & *Thanatos* Thaney. — 2. Le second Peuple est *Regni*, ou les Comtez d'Essex & de Surrey, dont les Villes principales sont *Neomagus* ou *Noviomagus* Woodcotte; *Othona* Hastings, & *Portus Adurni* Edirington. — 3. Le troisième Peuple sont *Belga*, ou les Comtez de Somerset & de Southampton, dont les Villes principales sont *Aqua Calida* Bath; *Sorbiodurum* & *Sarriodurum* Salisbury; *Theodorunum* Welles; *Ellandunum* Wilton; *Vindonum* *Segontiacorum* Silcester; *Portus magnus* Portsmouth; *Vectis*, *Vecta*, *Vectesis*, & *Itis*, l'Isle de Wighth. — 4. Le quatrième Peuple se nommoit *Atrebatii* ou Comté de Barck, dont la Ville principale étoit *Galava Atrebatum*, ou *Galava*, & *Gatena* Vallenfort. — 5. Le cinquième Peuple étoit *Durotriges*, le Comté de Dor-

16. *Méthode pour*
 cester, qui avoit pour Villes principales
Durnium ou *Durnum* Dorchester & *Vindogladia* Vinburn - Minster. — 6. Le
 sixième Peuple étoit *Damnonii*, les Com-
 tez de Cornwail & de Devon, & avoit
 pour Villes principales *Isca*, ou *Isaca*
 Excester; *Voluba* ou *Voleba* Falmouth;
Damnonium Promontorium ou *Ocrinum*
 le Cap-Lezard; *Bolerium* ou *Antivestaum*
Promontorium le Cap de Cornwail; *Silurum*
Insula les Sorlingues, ou Isles de
 Silley.

II. La seconde Province dite *Flavia Ca-*
sariensis, de Flavius, fils de l'Empereur
 Theodose, contenoit six Peuples, qui
 sont, — 1. *Trinobantes*, ou les Com-
 tez de Middlesex & Essex, & avoient
 pour Villes principales *Londinium* ou
Lundonium Londres; *Camelodunum* ou
Camulodunum Maldon; *Colonia* Colces-
 ter; *Tamesis astuarium* l'embouchure de
 la Tamise. — 2. Le second Peuple étoit
Iceni ou les Comtez de Suffolk, Nortfolk,
 Cambridge & Huntingdon, dont les
 Villes principales sont *Venta Icenorum*,
 Caster; *Durobriva*, Donnehan; *Gario-*
nonum, Yarmouth; *Combretonium*, Bre-
 tehan; *Sittomagus*, Thesfort, *Villa*
Faustini, Edmond-Bury; *Camboritum*,
 Cambridge. — 3. Le troisième Peuple est
Catyeullani, les Comtez de Buckingham

d'H
 les son
 Albans
 es, C
 Isanav
 Hertfor
 Dobun
 cestre,
 ou Gler
 ocorno
 Village
 quatrième
 de Wa
 Shrop &
 Divana
 Mandu
 Congle
 nocrucci
 Peuple
 Northa
 ingam
 Lindun
 cester o
 tampto
 III. L
 ia sec
 de par
 Peuples
 de Mon
 Radno
 es prin

d'Hertford, dont les Villes principales sont *Urolanium* ou *Verolanium* S. Albans ou Verlam. Caster, Village; Pontes, Colebroke; *Lactodorum*, Bedford; *Isanavaria* Passaham, & *Durocöbriva* Hertford. — 4. Le quatrième Peuple est *Dobuni*, les Comtez d'Oxford & de Gloucester, qui avoient pour Villes *Clevum* ou *Glevum*, Gloucester; *Corinium* ou *Durocornovium*, Cirester, *Trajectus* Augst, Village; *Oxonium*, Oxford. — 5. Le cinquième Peuple est *Cornavii*, les Comtez de Warwick, Worcester, Stafford, Shrop & Chester, dont les Villes étoient *Divana*, *Deva* ou *Deunava*, Chester; *Manduessedum*, Manchester; *Condate*, Congleton; *Prasidium*, Warwick; *Penocrucium*, Penkrige. — 6. Le sixième Peuple étoit *Coritani*, ou les Comtez de Northampton, Lincester, Lincoln, Nottingham, & Darby, dont les Villes étoient *Lindum*, Lincoln; *Rata* ou *Raga*, Lincester ou Ratby, Village; *Antona*, Northampton; *Crococalaria*, Ancester.

III. La troisième Province étoit *Britannia secunda*, qui fut conquise la seconde par les Romains; elle contenoit trois Peuples, sçavoir, — 1. *Silures* les Comtez de Montmouth, Brecknock, Hertford, Radnor & Glamorgan; avoit pour Villes principales *Isca Silurum*, ou *Legio*

secunda, Caer - Leon; *Venta Silurum*; Clepſtow; *Bovium*, Cowbridge; *Nidam*, Neath; *Burium*, Uske; *Gobannium*, Aber-Gevenny; *Loventium*, qu'on croit être Brecknock; *Buleum Silurum*. Buelch, *Magos* ou *Magos*, Radnor. — 2. Le ſecond Peuple étoit *Dimeta*, les Comtez de Cardigan, Penbrock, & Caermarden, où étoient les Villes de *Maridunum*, Caermarden; *Lymnos Inſula*, Ramſay. — 3. Le troiſième Peuple étoit *Ordovices*, ou les Comtez de Flint, Denby, Caernarvon, Merioneth, & Montgomery. Les Villes principales étoient *Segontium* à l'embouchure du Sejoint, mais qui n'eſt plus; *Dietum*, Ganoc; *Mediolanium*, Lantluetlin; *Varis*, Boduari; *Maglona*, Machenith; *Covonium* ou *Conovium*, Alber-Convey.

L'ALBION INFÉRIEUR contient, comme nous l'avons dit, deux Provinces, qui ſont *Maxima Caſarienſis*, & *Valentia*.

I. La première contient deux Peuples, ſçavoir — 1. *Parisi* ou l'East-Reding, & partie de la Province d'Iorck, où ſont les Villes *Petuaria Parisorum*, Beverley; *Prætorium*, Patrington. — 2. Le ſecond Peuple eſt *Brigantes*, partie des Comtez d'Iorck, Lancaſtre, Weſtmorland, & Cumberland, dont les Villes ſont *Eboracum* ou *Eburacum*, ou Bri-

gantium
Casarv
ruvium
Alone
caſtre
Arbeia
ballium
 II. L
 ne cont
 que les
 poſer a
 n'avoie
Utadin
 land,
Axeloda
orum,
lobala;
nocellum
Corſtopi
Bremeri
Berwick
 murs bâ
 nombre
 l'Emper
 as, & tr
 caſtle, j
 fait par
 phe, dep
 — le tr
 Severe;
 & finiſſ

gantium, Yorck; *Dannum*, Dancaſter; *Catarvaſtum*, Catarrike, village; *Mannovium* ou *Mannucium*, Manceſter; *Alone* ou *Alione*, qu'on croit être Lancaſtre; *Lambodunum*, Almond-Bury; *Arbeia*, Ierby; *Luguvallum* ou *Luguballium*, qu'on croit être Carlile.

II. La ſeconde Province dite *Valentia*, ne contient qu'un Peuple, avec les murs que les Romains avoient faits, pour oppoſer aux Provinces de l'Ecoſſe qu'ils n'avoient pu ſoumettre. Ce Peuple eſt — *Uitadini*, ou le Comté de Northumberland, dont les Villes principales ſont *Axelodunum*, Hexham; *Curia Ottadiorum*, Cordbrige; *Vindomora* ou *Vindobala*; *Valsent* près de Newcastle; *Tunocellum*, Tinmouth; *Morſtopitum* ou *Corſtopitum*, Morſpit; *Brumerium* ou *Bremerium*, Brampton; *Barcovicus*, *Berrick*; *Pons-Elii*, Ponteland. — Les murs bâtis par les Romains, étoient au nombre de trois; — le premier fait par l'Empereur Adrien, étoit de 80. mille pas, & tra verſoit l'Angleterre depuis Newcastle, juſqu'à Carlile; — le ſecond fut fait par l'Empereur Antonin le Philoſophe, depuis Barwick, juſques vers Haich; — le troiſième, qui étoit de l'Empereur Severe, commençoit vers Falckirch, & finiſſoit vers Dumbarton,

Silurum,
Nidam,
annium,
 on croit
Buelth,
 — 2. Le
 es Comtez
 ermarden,
ridunum,
 Ramsay,
 it Ordovi-
 Denby,
 Montgo-
 étoient Se-
 jont, mais
 c; *Medio-*
 Boduari;
vonium ou
 nt, comme
 inces, qui
 e *Valentia*.
 x Peuples,
 Reding, &
 où ſont les
 Beverley;
 2. Le ſe-
 partie des
 Westmôr-
 t les Villes
 ou Bri-

L'ALBION ULTERIEUR, parce qu'il étoit au-delà des murs faits par les Romains, étoit aussi appelé Septentrional ou Barbare; c'est ce que nous appelons aujourd'hui l'Ecosse, qui étoit divisée en deux grands Peuples; *Vesturiones & Caledonii*.

1. Les *Vesturiones* comprennoient cinq Peuples; sçavoir — 1. *Oressa*, qui sont l'Eskdail, Eufdail, & Lidisdail, dont la Ville principale étoit *Trimontium*, Aberich. — 2. Le second Peuple étoit *Selgova*, ou Nidisdail & Annandail, dont les Villes principales étoient *Cordas-govarum*, Cunnoth, Château; *Carbatorigum*, Carlourouth, Château. — 3. Le troisième Peuple étoit *Novantes*, ou Gallway, Karrick, Kyle, & Cuningham, dont les Villes étoient *Lucopibia*, Withern; *Rerigonium*, Bargeni. — 4. Le quatrième Peuple étoit *Damnii*, ou les Comtez de Sterling, Menteith, Cluydesdail & Strathern, dont les Villes principales étoient *Petra ad Glottam*, Glasko; *Victoria*, Abernethy; *Lindun*, Lithgow; *Alauna*, Alaunay, village. — 5. Le cinquième Peuple étoit *Ladeni*, ou les Comtez de Lothiane, Merche & Tivedail, dont les Villes étoient *Castrum Alatum*, Edimbourg; *Colania*, Coludi.

II
Cale
petit
qui
dont
don.
Lorr
tiedu
Ross
d'Ass
5. C
— C
thnav
Provi
le Sou
Orien
10.
vine d
vince
étoit
Tasal
Marr
vana
13. P
Perth
cipale
& Al
Les
étoien
Tami
Tine;

II. Le second des grands Peuples étoit *Caledonii*, qui comprenoit treize autres petits Peuples, ſçavoir — 1. *Caledonii*, qui ſont *Braid-Albia*, *Athol* & *Argile*, dont la Ville étoit *Caledonia*, *Dunkeledon*. — 2. *Epidii*, qui ſont *Cantyr*, *Lorn*, *Lockaber*. — 3. *Creones*, partie du Pays d'Assynt dans la Province de *Roff*. — 4. *Cerones*, autre partie du Pays d'Assynt dans la Province de *Roff*. — 5. *Carnovanca*, partie du *Strathnavern*. — 6. *Cornabii*, autre partie du *Strathnavern*. — 7. *Carini* ou *Catini*, la Province de *Caithnes*. — 8. *Miertha*, le *Southerland*. — 9. *Canta*, partie Orientale de la Province de *Roff*. — 10. *Lugi*, partie Occidentale de la Province de *Roff*. — 11. *Vacomagi*, la Province de *Murray*, dont la Ville principale étoit *Banatia*, *Bean*. — 12. *Taxali* ou *Tafali*, les Provinces de *Buchan* & de *Marr*, dont la Ville principale étoit *Devana*, maintenant *Vieil-Aberdeen*. — 13. *Vernicones*, les Provinces de *Fiffe*, *Perth*, *Angus* & *Mernis*; les Villes principales étoient *Orrea* ou *Orrhea*, *Forfair*, & *Alectum* ou *Taodunum*, *Dundée*.

LES RIVIERES de la Grande-Bretagne étoient *Sabrina*, la *Saverne*; *Tameſis*, la *Tamiſe*; *Tuberovius* ou *Tuberobis*, la *Tine*; *Abus* ou *Abubus*, l'*Humber*;

Tavus, la Twede; *Ityr*, la Brune; *Tucfis*, la Nefse.

La Petite-Bretagne, **BRITANNIA MINOR**, que nous appellons aujourd'hui Irlande, se nommoit encore autrefois *Hibernia*, *Juerna*, *Ierne*, *Iera*, & *Iris*.

Elle contenoit XVII. Peuples, dont voici les noms. — 1. *Iberni* ou *Uteri ni*, Comté de Corck, avoit pour Ville principale *Iuernis*, Dunkeran. — 2. *Gangani*, ou *Concani*, les Provinces de Kerry & Limerick. — 3. *Auteri*, le Comté de Clare, partie du Galloway & du Letrim. — 4. *Nagnata*, les Comtez de Slego, Mayo & Roscoman, & partie de Galloway, dont la Ville principale étoit *Nagnata*, Slego ou Majoro. — 5. *Vemigini*, partie du Comté de Dunghall ou Tyrconnel. — 6. *Dar ni*, autre partie du même Comté. — 7. *Robogdii*, partie du Comté de Dunghall; ceux de Tirone, Londonderry & d'Antrim. — 8. *Erdixi*, les Comtez de Cavan & Fermanagh. — 9. *Voluntii*, les Comtez de Downe, Armach, Louth & Monaghan, dont la Ville principale étoit *Dunum*, Downe. — 10. *Elbani*, les Comtez de Dublin & Kildare, dont les Villes principales étoient *Eblana Portus*, Dublin; *Labde-*

rus,
cum,
—
des B
tez de
12 C
terlou
time
14. 2
dont l
Wexfo
Comte
partie
dont l
tera,
tie du
princip
17. V
Les
terre,
— M
— E
na, le
princip
Harray
Wester
second
Mula;
— Io
Orcade
ment P

rus, qu'on croit être Kildare; *Macolicum*, qu'on dit être Marck ou Mølinger.

— 11. *Brigantes*, qui étoient une partie des *Brigantes* d'Angleterre, sont les Comtez de Kidgs, Queens, & Kilkenny. —

12. *Coriundi*, partie du Comté de Caterlough. — 13. *Cauci*, la partie maritime du Comté de Caterlough. —

14. *Menapii*, les Comtez de Wexford, dont la Ville principale étoit *Menapia*, Wexford. — 15. *Vodia* ou *Udia*, les

Comtez de Tipperari & de Watterford, partie de ceux de Kilkenny & Limerick, dont la Ville principale étoit *Rhigia altera*, Limerick. — 16. *Luceii*, partie

du Comté de Corek, dont la Ville principale étoit *Daurona*, Cork. — 17. *Valabri*, partie du Comté de Clare.

LES ISLES qui environnent l'Angleterre, sont *Mona*, Anglesey ou Man;

— *Mona altera*, Menaw ou Moneith — *Ebuda*, *Hebudes*, *Betorica* & *Evo-*

na, les Hebrides ou Westernes; dont les principales sont *Ebuda Occidentalis*, Harray - Lewis, la plus grande des

Westernes; *Ebuda Orientalis*; Skye, la seconde en grandeur; *Maleas* ou *Mella*, Mula; *Epidium*, Ila; *Glotta*, Arren;

— *Iona*, Colmkil. — *Orcades*, les Orcades ou Orkney, qui sont principalement *Pomona*, Mainland; *Ocetis*, Loy;

Domna ou *Dumna*, Faire; — *Thale*, celebre chez les Anciens, est l'Isle de Schetland.

LES RIVIERES de la Petite-Bretagne font *Iuernis*, le Shannon; *Duris*, la Troyle; *Baviium*, le Banny; *Vidua*, la Dirg; *Birgus*, Barrow; *Onegla*, la Dore; *Suirus*, le Sewer; *Daurona*, la More.

CHAPITRE IV.

De l'Espagne.

L'Espagne, si celebre dans l'Histoire Romaine, se nommoit *Hispania*, *Hesperia*, *Iberia* & *Celtiberia*; elle comprenoit ce que nous appellons aujourd'hui les Royaumes d'Espagne & de Portugal.

Elle se divisoit en deux grandes parties, sçavoir l'Espagne Citerieure par rapport aux Romains, *HISPANIA CITERIOR*, nommée aussi, *Interior*, ou *Superior*; & en Espagne Ulterieure, *HISPANIA ULTERIOR*, *Exterior* ou *Inferior*.

L'Espagne Citerieure, *HISPANIA CITERIOR*, qu'on nommoit aussi *Tarraconoise*, *Tarraconensis*, la plus étendue de toutes les Provinces de l'Espagne, se divisoit en XXII. Peuples, dont voici les noms.

I. C
tugal
Provin
Lucen
lons la
pour V
sta, B
Cuacen
Calida
Orense
Chave
Villa d
Fonte d
ou M
metano
Forum
de Mo
rum, I
Villes
Lugo
ragna
qu'on
Padron
Lemno
donedo
Ierna
bris Be
terre
viorum
torium

I. *Gallaci Bracarii*, la partie du Portugal entre le Douro & Minho, & la Province de Tra-los-montes : & *Gallaci Lucenses*, qui est tout ce que nous appelons la Galice. *Gallaci Bracarii* avoient pour Villes principales *Braccara Augusta*, Bragues sur le Cavado : — *Forum Cnaccernorum*, Villa Beja : — *Aqua Calida Cilinorum*, ou *Aqua Cilina*, Orense : — *Aqua Flavia Turodorum*, Chaves : — *Cæliobriga Cælerinorum*, Villa de Conde — *Forum Limicorum*, Fonte de Lima : — *Merva Luangorum*, ou *Mervia*, Lobies — *Volobriga Nemetanorum*, qu'on croit être Viana — *Forum Narvaforum*, qu'on dit être Tor de Moncorve. — *Cambatum Lubanorum*, Miranda de Douro.

— Les *Gallaci Lucenses* avoient pour Villes principales — *Lucus Augusti*, Lugo — *Flavium Brigantium*, la Corugna — *Ianafus*, Compostelle, à ce qu'on croit — *Iria Flavia Caporum*, le Padron — *Daltonium*, Montfort de Lemnos — *Ocellum*, peut-être Mondonedo — *Claudiomerium*, Muros — *Ierna Mons*, Namaneos — *Flavia Lambri Beduorum*, Sainte Marie de Finis-terre — *Pintia*, Villapun — *Tyde Graviorum*, Tuy — *Artaborum Promontorium*, appelé aussi *Celticum* & *Ne-*

Thale,
l'Isle de

Bretagne
orris, la
dna, la
la Dore;
More.

T.

histoire Ro-
nia, Hef-
e compre-
jour d'uy
Portugal.
es parties,
ar rapport
ITERIO
Superior;
HISPANIA
erior.
SPANIA
aussi Ter-
plus éten-
l'Espagne,
dont voici

rum, le Cap de Finisterre — *Lapaia Cory Promontorium*, dit aussi *Trilencum*, le Cap d'Ortegal.

II. Le second Peuple étoit *Astures*, qui se divisoit en *Astures Transmontani*, les Asturies d'Oviedo, & en *Astures Augustani*, partie du Royaume de Leon. Les principales Villes des *Astures Transmontani*, étoient — *Lucus Asturum*, Oviedo — *Flavionaria Pasicorum*, Aviles — *Pelontium Lingonum* ou *Lungorum*, Aplans ou Ablans — *Laberris*, Pennaflor ou San-Salvador — *Mons Kidius*, les Montagnes des Asturies.

— Les *Astures Augustani* avoient pour Villes principales — *Asturica Augusta*, Astorga — *Interamnium Flavium*, Pont-Ferrada — *Brigatium Brigecinorum*, Brigantia — *Lanciatum Lanciatorum* ou *Lancia*, qu'on croit être Mansilla — *Bedunica Bedunesiorum*, qu'on croit être Puebla de Sanabria — *Nemetobriga Tiburonum*, Nuez ou Torbes.

III. Le troisième Peuple étoit *Vaccari*, partie du Royaume de Leon & de la Castille Vieille. Leurs Villes principales étoient *Pintia*, Valladolid — *Sentica*, Zamora — *Sarabris*, Toro — *Causa* ou *Cauca*, Coca — *Pallancia*, Palencia — *Intercatia*, qu'on croit être Me-

dina d
pontia
ou A

IV.

vaca,
vic, &
de Bur
font C
Conte-
ou Tar
mes —
Segovi
— Co

ou Bri
Lactea;

V. L

tani, pa
dont les
letum,
rum, V
Complu
rasa ou
cia, Xet
lescas —

de Los
Talavera

Afena,
Vicus C

Carza —
VI. L

partie de

dina del Rio Sicco — *Segontia*, ou *Segontia Paramica*, Massoco — *Arbacula* ou *Arbucella*, Avila.

IV. Le quatrième Peuple étoit *Are-vaca*, & contient la Merindade de Segovie, & partie de celles de Valladolid & de Burgos, dont les principales Villes sont *Clunia Colonia Sulpitia*, Coruna del Conte — *Termes* ou *Termisum*, Lerma, ou Tarvidos, ou nostra Señora de Tiermes — *Uxama*, Osma — *Segubia*, Segovie — *Rauda*, Aranda de Douero — *Cotenda*, Covarruvias — *Litabrum* ou *Britablum*, Marcotea — *Segortia Lactea*, Sepulveda.

V. Le cinquième Peuple étoit *Carpetani*, partie de l'Algarie & de la Mancha, dont les Villes principales étoient — *Toletum*, Toledo — *Manua Carpentanorum*, Villa Manta, près Madrid — *Complutum*, Alcalá de Henarez — *Carraça* ou *Arriaca*, Guadalajara — *Tisnacia*, Xetafe ou Echetafe — *Illucia*, Illescas — *Laminium*, Minaya, ou Villa de Los Infantes — *Libora* ou *Ebura*, Talavera — *Contrebia*, Tortose — *Asena*, Almeda, à ce qu'on croit — *Vicus Cucuminarius*, Santa Cruz de la Carza — *Cartheia*, Occana.

VI. Le sixième Peuple étoit *Oretani*, partie des Merindades de la Mancha &

28 *Méthode pour*
 de la Sierra , qui avoit pour Villes prin-
 cipales — *Oretum* ou *Oria* , nostra Se-
 ñora de Oreto — *Castulo* , Cazorla —
Sisapone Oresanorum , Chillon ou Villa
 Real — *Mentesa* ou *Mentsa* , Montiel
 — *Biata* , Bacea.

VII. Le septième Peuple étoit *Cantabri*,
 partie de l'Asturie de Santillane &c de la
 Biscaye ; les principales Villes étoient
Juliobriga , Val de Vieste , à ce qu'on croit
 — *Concana* , qu'on dit être Santil-
 lane — *Canarica* ou *Tamarica* , Fuen-
 libre — *Vellica* , Medina de Pomar —
Vescinesca ou *Vescius Portus* , Sant An-
 dero — *Aracillum* , Arcaraca ou Tor de
 Cillos — *Mons Edulius* , Mont Saint
 Adrien.

VIII. Le huitième Peuple étoit *An-
 trigones* , partie de la Biscaye , avoit pour
 Villes principales — *Flaviobriga* , dite
 aussi *Portus Amanus* , Bilbao — *Deo-
 briga* , Haro ou Miranda de Hebro —
Uxama-Barca , Laredo — *Saliunca* ,
 Orduña , à ce qu'on croit — *Burnesca*
 ou *Virovesca* , Biruiesca — *Segisamun-
 cula* , ou *Segisana Minor* . Villa Beia.

IX. Le neuvième Peuple étoit *Caristi*,
 partie de la Biscaye & du Guipuscoa ,
 dont les Villes principales étoient —
Vella ou *Belleia* , Trevigno , à ce qu'on
 croit — *Tullica* , qu'on dit être la Venta

— D
 X. I
 autre p
 cipales
 Sergam
 Tobolic
 Orio —
 croit —
 buca , I
 XI. I
 qu'on c
 partie d
 les prin
 ou Ma
 Señora
 do , à
 qu'on d
 Pierre d
 XII.
 tani , le
 de Guad
 Basti ,
 ou Co
 — Car
 — Tur
 — Ac
 huella
 sic.
 XIII
 testani ,
 me de V

— *Deva* ou *Deva*, *Deva*.

X. Le dixième Peuple étoit *Varduli*, autre partie de la Biscaye; ses Villes principales étoient — *Segontia Paramica*, *Sergame* — *Tricium*, *Tuboricum*, ou *Tobolicum*, *Placenza* — *Menosca*, *Orio* — *Alba*, *Salvatierra*, à ce qu'on croit — *Tullonium*, *Tudelle* — *Thabuca*, *Lancugno*.

XI. L'onzième Peuple étoit *Murbogi*, qu'on croit être le même que *Curgomi*, partie de la Merindade de Burgos, dont les principales Villes sont — *Bravum* ou *Maburgi*, *Burgos* — *Auca*, *nostra Señora de Occa* — *Sifaraca*, *Salduen-do*, à ce qu'on croit — *Setisacum*, qu'on dit être *Salto* — *Deobrigula*, *S. Pierre d'Arlanza*.

XII. Le douzième Peuple étoit *Bastitani*, le Territoire de Murcie & l'Evêché de *Guadix*, a pour Villes principales — *Basti*, ou *Virgi*, *Baza* — *Salaria* ou *Colonia Salarientis*, *Requenna* — *Carca*, *Caravaca*, à ce qu'on croit — *Turbula*, *Teruel*, comme on le croit — *Acci*, *Guadix* — *Orcellis*, *Orihuella* — *Vergilia* ou *Vescelia*, *Murcie*.

XIII. Le treizième Peuple étoit *Contestani*, la plus grande partie du Royaume de *Valence*, avoit pour Villes princi-

pales — *Cartago Nova*, Cartagene — *Illici*, *Illicias*, ou *Ilce*, Elche — *Alone* ou *Holone*, Alicante — *Lucentum* ou *Lucentia*, Luchene — *Satabis*, Xativa — *Menlaria* ou *Menyalia*, qu'on croit être Millarez — *Dianium*, Denia — *Valentia* ou *Colonia Julia*, Valence.

XIV. Le quatorzième Peuple étoit *Celtiberi*, partie du Royaume de Valence, des Evêchez de Terraçone & de Saragoce, & de la Sierra dans la Nouvelle-Castille. Ses Villes principales étoient — *Segobrica*, *Segontia* ou *Saguntia*, Siguença — *Bilbilis*, Villa Veia, ou Calatayud — *Aqua Bilbilitana*, les Bains d'Alhama — *Nertobriga* ou *Vertobriga*, Almunha — *Turiasso*, Terraçone — *Mons-Cannus*, *Cannus* ou *Cacus*, Moncayo — *Casada* ou *Cessata*, Hita — *Fcelesta*, *Egelaste* & *Ecelesta*, Medina Celi — *Arcobriga* ou *Alce*, Arcoz — *Ergavica* ou *Ergavia*, Alcanis, ou selon d'autres, Penna Escritta *Certima*, *Contamina* — *Munda*, Molina — *Belgida*, Montacudo — *Attacum* ou *Municipium Attacense*, Daroca — *Valeria* ou *Castrum Alcum*, Cuença.

XV. Le quinzième Peuple étoit *Lobetani*, l'Evêché d'Albarazin, sa Ville principale étoit — *Lobetum Lobetanorum*, qu'on croit être la même que *Ana-*

torgis,

torgis,

XV

dones,

Villes p

détruit

avoir é

gustobri

— *Sar*

fontium

XVI

Berones

— don

Varia,

Tricio,

XVII

Edetani

& du R

Villes p

nommée

ce — *S*

dro — *F*

Belchite

Leonica,

être *Sego*

XIX.

llercaone

Royaum

principales ét

aujourd'h

ença —

lia, *Tray*

Ton

torgis, & *Turia*, Albarazin.

XVI. Le seizième Peuple étoit *Pelendones*, la Merindade de Soria, dont les Villes principales étoient — *Numancia*, détruite entièrement, & qu'on assure avoir été près de la Ville de Soria — *Augustobriga*, Agreda, ou Aldea-el-Muro — *Savia*, qu'on dit être Aguilar — *Visontium*, Arcedillo.

XVII. Le dix-septième Peuple étoit *Berones*, partie du Territoire de Rioxa — dont les Villes principales étoient — *Varia*, Alfaro — *Tritium Metallum*, Trieio, village, près de Najara.

XVIII. Le dix-huitième Peuple étoit *Edetani*, partie du Diocèse de Saragoce & du Royaume de Valence, avoit pour Villes principales — *Casar Augusta*, nommée auparavant *Salduba*, Sarragoce — *Saguntus* ou *Saguntum*, Morviedro — *Edeta* ou *Levia*, Livia — *Belia*, Belchite — *Ebora Edetanorum*, Ixar — *Leonica*, Oliete — *Segoriga*, qu'on dit être Segorbe.

XIX. Le dix-neuvième Peuple étoit *Ilercaones*, partie de la Catalogne & du Royaume de Valence. Ses Villes principales étoient — *Carthago vetus*, où est aujourd'hui Penia! — *Oëtogesa*, Mequinença — *Dertosa*, Tortose — *Triarimlia*, Trayguera — *Biscargis*, qu'on croit

être Ribajoia — *Adoda*, Amposta, à ce qu'on croit — *Tonebrins Pontus*, Porto Viveros.

XX. Le vingtième Peuple étoit *Vascones*, partie du Diocèse de Sarragoce, & la plus grande partie du Royaume de Navarre & du Guipuscoa, avoit pour Villes principales — *Pompalon* ou *Pompeiopolis*, Pampelune — *Calagurris Fibularia*, Catahorre — *Gracuris*, Boria ou Agreda — *Suessa*, Sanguessa — *Jacca*, Jacca — *Curconium* & *Curgonium*, qu'on dit être Estella — *Bascontum* & *Cascantum Municipium*, Cascante, bourg dans la Merindade de Tudelle en Navarre — *Scitia* ou *Sutia*, Exea — *Oeaso*, Oiarco.

XXI. Le vingt-unième Peuple étoit *Ilergetes*, partie des Diocèses d'Huesca, de Sarragoce & de Balbastro. Ses Villes étoient — *Ilerda*, Lerida — *Osea*, Huesca — *Celsa*, Xelsa ou Velilla — *Succosa*, Ainsa ou Sobarbre — *Miturgis*, Carinnena — *Bergidum*, Balbastro ou Viescas — *Bergusia*, Balaguier ou Puertolas — *Orgia*, Alvaraz ou Benavarre — *Gallica Flavia*, Fraga.

XXII. Le vingt-deuxième Peuple étoit *Lacetani* ou *Laccetani*, partie du Diocèse de Lerida & de la nouvelle Catalogne. Ses Villes sont — *Iespus*, Belpuci — *Udura*, qu'on croit être Andore — *Aceris*, Gerri

— S
Cere
bis,
X
étoit
étoit
X
étoit
les so
um,
Peupl
logne
nées.
X
étoit
Rouff
Empon
Rhodop
ris Ter
Creus
quieres
XX
Authen
les Vil
Gironn
lide ou
XX
étoit L
dont le
Barcino
Côte de

— *Setetis*, Urgel, à ce qu'on croit — *Ceressus*, qu'on croit être Solfone — *Anabis*, Inalada — *Lissa* ou *Lessa*, Oliana.

XXIII. Le vingt-troisième Peuple étoit *Carvetani*, dont la principale Ville étoit — *Fulca Libyca*, Linea.

XXIV. Le vingt-quatrième Peuple étoit *Castellani*, dont les principales Villes sont — *Bessida*, Bessalu — *Sobendum*, Sabreroca ou Campredon. Ces deux Peuples contenoient la partie de la Catalogne, qui confine aux Monts Pyrénées.

XXV. Le vingt-cinquième Peuple étoit *Indigetes*, partie du Comté du Roussillon. Ses Villes principales sont — *Emporia*, Empurias, Château — *Rhoda*, *Rhodope*, & *Rhodopolis*, Roses — *Veneris Templum* ou *Aphrodisium*, Cap de Creus ou Port Vendres — *Juncaria*, Junquieres.

XXVI. Le vingt-sixième Peuple étoit *Authetani*, la Viguerie de Gironne, dont les Villes principales sont — *Gerunda*, Gironne — *Ausa* — *Vich* — *Aqua Calida* ou *Aqua Voconis*, Bagnoles.

XXVII. Le vingt-septième Peuple étoit *Lactani*, les Côtes de Catalogne, dont les Villes principales étoient — *Barcino*, Barcelone — *Scala Annubalis*, Côte de Garaf — *Mons Jovis*, Mont-

Joui — *Subur*, qu'on croit être Segur
— *Rubricata*, Martorel — *Batulum*,
Badelona — *Dilurum & Illuro*, Mataro
ou Canette — *Blanda*, Blanes.

XXVIII. Le vingt-huitième Peuple
étoit *Cofetani*, les Côtes de la nouvelle
Catalogne, dont les Villes principales
sont — *Terraco*, Terragone.

L'Espagne ULTERIEURE, nommée
aussi Exterieur ou Inferieur, *Hispania*
Uterior, *Exterior*, ou *Inferior*, conte-
noit deux grandes Provinces — la Lusit-
tanie, *Lusitania*, maintenant le Portu-
gal, & quelque chose de l'Espagne, &
la Betique, *Betica*.

La Lusitanie, *Lusitania*, comprenoit
quatre Peuples, sçavoir, *Lusitani*, *Vet-*
tones, *Turdetani* en partie, & partie des
Celtici.

I. Le premier Peuple, *Lusitani*, étoit
l'Estramadure, partie de l'Entre-Douro
& Minho, & de Tra-los-montes. Ses
Villes principales sont — *Augusta Eme-*
rita, Meride — *Scalabiscus*, Santaren
— *Pax Augusta*, ou *Pacensis Colonia*,
Badajos — *Ebora* ou *Liberalitas Julia*,
Evora — *Norba Casarea*, Alcantara —
Olyssippo ou *Ulyssippe*, Lisbonne — *Lici-*
niana ou *Ciniana*, la Lifeda — *Lavara*
ou *Lavare*, Aveiro — *Verranum*, Vi-
seu — *Conimbrica* ou *Conimbriga*, ce

n'est
—
—
lia,
delou
lonia
II.
Partie
me de
cipale
Herm
ga, C
centia
qu'on
Villa
ciana,
ga, Pe
III.
tani en
de Beia
cipales
Ossonab
ou Faro
Lagos-
ga, M
Salaria
IV.
en part
vas, &
font —
na —
Cezem

n'est pas Conimbre, mais Condexa. Veia
 — *Vacca* ou *Baccia* — Ponte Vouga
 — *Concordia*, Tomar — *Castra Cacs-*
lia, Caceres, ou Sainte-Marie de Gua-
 deloupe — *Metallina* ou *Metalliensis Co-*
lonia, Metelin.

II. Le second Peuple étoit *Vettones*,
 Partie de Tra-los-montes & du Royau-
 me de Leon au Nort du Douro. Ses prin-
 cipales Villes étoient — *Salmantica* ou
Hermantica, Salamanque — *Costeabri-*
ga, Ciudad Rodrigo — *Dcobriga*, Pla-
 centia ou Venta Malabriga — *Lama*,
 qu'on croit être Lamega — *Manliana*,
 Villa Franca — *Opila*, Oropeza — *Lan-*
ciana, Penna de Francia — *Augusto-bri-*
ga, Ponte de Arcobisbo.

III. Le troisième Peuple étoit *Turde-*
tani en partie, maintenant la Commarce
 de Beia & les Algarves. Ses Villes prin-
 cipales étoient — *Pax Julia*, Beia —
Ossonaba ou *Lesturia*, Estombar, Sylves
 ou Faro — *Lacobriga* ou *Langobriga*,
 Lagos — *Myrtilis*, Mertola — *Mirobri-*
ga, Moenstira de Rabida — *Salacia* ou
Salaria, Alcacer-do-sal.

IV. Le quatrième Peuple étoit *Celtici*
 en partie, les Commarces d'Evora, d'El-
 vas, & de Setuval. Ses principales Villes
 sont — *Cunistorgis* ou *Conistorgis*, Cou-
 na — *Catobrix*, Setuval — *Capiana*,
 Cezembra.

La Betique, *BÆTICA*, contenoit quatre Peuples; ſçavoir, *Celtici*, en partie *Turdetani*, en partie *Bastuli*, nommez auffi *Poeni* & *Turduli*.

I. Le premier Peuple, *Celtici* en partie, qui fait une partie de la Commarce d'Elvas, dont les Villes principales étoient — *Aruci*, Moura — *Aranda* ou *Arandis*, Mouraon.

II. Le ſecond Peuple étoit *Turdetani* en partie, qui fait aujourd'huy une partie du Territoire de Seville, & le Duché de Medina Sidonia. Ses Villes principales ſont — *Hiſpaliſ* ou *Hiſpal*, Seville — *Aſtigii* ou *Colonia Auguſta Firma*, Ecyá — *Nebriffa*, Lebriffa ou Nebriffa — *Aſta*, Xerez de la Frontera — *Segontia*, Giſconça — *Italica* ou *Ilipa Italica*, Sevilla-Veia — *Aſindum* ou *Aſſyla*, Medina Sidonia — *Mneſtei Portus*, Port ſainte-Marie — *Ebura*, San-Lucar de Baramede — *Carmonia*, Carmona.

III. Le troiſième Peuple étoit *Bastuli* ou *Poeni*, une petite partie du Duché de Medina Sidonia, & les Evêchez de Malaga & d'Almeria, avec l'Isle ou Territoire de Cadix; avoit pour Villes principales — *Carteia* ou *Tarteſſus*, Tariffa — *Befippo*, Vegel — *Belon*, Balon, & *Bello*, Berger — *Heraclea*, Gibraltar — *Fretum Gaditanum*, *Herculeum*, & *Fre-*

tant C
tar —
ou Su
de Ro
tima,
Manob
lobren
Portus
IV.
Turdul
doue,
& de l'
les étoi
Illiberis
— Arca
Alba, n
caonenſi.
Forum J
— Oban
Anticar
pa ou St
norum, C
flor —
Montes.
Outre
compre
ſont prin
neſſa Inſi
leares au
aujourd'
Minor,

Columnarum, le Détroit de Gibraltar — *Barbesola*, Marbella — *Succuba* ou *Succubitanum Municipium*, Sierras de Ronda — *Munda*, Monda — *Carrima*, Cartama — *Malaca*, Malaga — *Manoba*, Almunecar — *Selambina*, Salobrenna — *Abdera*, Adra — *Magnus Portus*, Almeria — *Murgis*, Muxacra.

IV. Le quatrième Peuple, nommé *Turduli*, contenoit le Territoire de Cordoue, partie du Diocèse de Grenade & de l'Éstramadure. Ses principales Villes étoient — *Corduba*, Cordouë — *Illiberis*, Grenade — *Accitum*, Sigüiana — *Artigis* ou *Urbs Juliensis*, Alhama — *Alba*, nommée aussi *Virgao* ou *Alba Vircaonensis*, Ariona près Jaen — *Illiturgi* ou *Forum Julium*, Anduxar el Vejo ou Jaen — *Obulco*, Porcuna — *Syngelia*, dite aussi *Anticaria*, Anteguerra — *Astapa*, Estepa ou Stepa — *Urso* ou *Gemina Urbanorum*, Ossima — *Illipula Magna*, Peñaflor — *Segovia*, Segovia la-Menor — *Montes Mariani*, Sierra de Morena.

Outre ces deux parties, l'Espagne comprenoit encore quelques ISLES, qui sont principalement *Balears*, ou *Gymnesia Insula* & *Pnyusa Insula*. Les *Balears* au nombre de deux, l'une *Major*, aujourd'huy l'Isle Majorque; l'autre *Minor*, aujourd'huy l'Isle Minorque.

Major avoit pour Villes principales—
Palma, Majorque—*Latina*, Palomera
 —*Cinium*, Calalonga—*Cunici*, Cala-
 figuer—*Bochri*, Suggiari.

Minor avoit pour Villes principales
 —*Iumna*, Cittadella—*Ianifera*, For-
 nelle—*Mago*, Minorca, ou Port Mahon.

Les *Insula Pityusa*, étoient au nom-
 bre de deux; *Ebusus*, *Busus* & *Ebosia*,
Iviça, *Ophinsa* ou *Colubraria*, Formen-
 tera.

Division de l'Espagne, selon Pline.

Ces divisions, quoique les plus com-
 munes & les plus suivies, n'étoient pas
 les seules; Pline l'Historien nous en mar-
 que une autre. Il separe l'Espagne en
 XIV. Communautez, *Conventus*. La
 Betique en comprenoit quatre, la *Lusi-
 tanie*, trois, & la *Terragonoise*, sept.

La Betique, *Betica*, avoit donc sous
 elle les Communautez suivantes. —
 1. *Conventus Gaditanus*, qui compre-
 noit une partie du Territoire de Seville,
 & l'Isle de Cadix — La Ville principale
 étoit *Gadira*, Cadis — & *Carteia* ou
Tartessus, Tariffa. — 2. *Conventus His-
 palensis*, la plus grande partie du Terri-
 toire de Seville, dont la Capitale étoit
 — *Hispalis*, Seville. — 3. *Conventus
 Astigitanus*, partie du Territoire de Se-

ville,
 Capita
 Firma
 Mond
 Territo
 Grenad
 avoit p
 Cordou
 La L
 Comm
 ventus
 Portug
 tale éto

—2.
 Provin
 partie d
 tale éto
 aussi O
 Emerit
 Leon,
 Capital
 ride.

La I
conensis
 nautez
censis,
 étoit L
tus Bra
 tre le
 Tra los
 Braccan

ville, & l'Evêché de Malaga, dont la Capitale étoit — *Astugi*, ou *Augusta Firma Colonia*, Ecyá — & *Munda*, Monda — 4. *Conventus Cordubensis*, le Territoire de Cordouë & le Royaume de Grenade, excepté l'Evêché de Malaga, avoit pour Ville Capitale — *Corduba*, Cordouë.

La Lusitanie, *Lusitania*, comprenoit les Communautés qui suivent. — 1. *Conventus Pacensis*, qui étoit une partie du Portugal & les Algarves, dont la Capitale étoit *Pax Julia*, aujourd'huy Beja. — 2. *Conventus Scalabitanus*, qui est la Province de Beira, l'Estremadoure, & partie du Tra-los-montes, dont la Capitale étoit *Scalabisus*, Santaren, où étoit aussi *Olyssippo*, Lisbonne. — 3. *Conventus Emeritensis*, partie du Royaume de Leon, & partie de la Castille, dont la Capitale étoit *Augusta Emerita*, Mérida.

La Province de Terragone, *Tarracensis*, comprenoit les sept Communautés qui suivent. — 1. *Conventus Lucensis*, toute la Galice, dont la Capitale étoit *Lucus Augusti*, Lugo. — 2. *Conventus Braccarensis*, partie du Portugal entre le Douro & Minho, & partie du Tra los-Montes, dont la Capitale étoit *Braccara Augusta*, Bragues. — 3. *Con-*

ales —
alomera
i, Cala-

ncipales
era, For-
Mahon.
u nom-
Ebofia,
Formen-

Pline.

us com-
oient pas
en mar-
pagne en
ntus. La
la Lusit-
, sept.
onc sous
ntes. —

compre-
e Seville,
principale
arteia ou
tus His-
du Terri-
tale étoit
Conventus
ire de Se-

ventus Asturicensis, les Asturies d'Oviedo, partie du Royaume de Leon, dont la Capitale étoit *Asturica Augusta*, Astorga. — 4. *Conventus Cluniensis*, l'Asturie de Santillane, la Biscaye, une partie du Royaume de Leon, & la Castille-Vieille, dont la Capitale étoit *Clunia*, Coruna del-Conte; c'étoit dans cette Communauté qu'étoit la Ville de *Numance*, qui fut détruite par les Romains. — 5. *Conventus Caesar Augustanus*, par-de la Castille-Nouvelle; les Royaumes d'Arragon & de Navarre, avoit pour Capitale *Caesar-Augusta*, Sarragoce. — 6. *Conventus Tarraconensis*, toute la Catalogne, & une petite partie du Royaume de Valence, avoit pour Capitale *Tarraco*, Terragone. — 7. *Conventus Cartaginensis*, partie de la Castille-Nouvelle, le Royaume de Murcie, presque tout celui de Valence, & les Isles Majorque & Minorque; la Capitale étoit *Cartago-Nova*, Cartagene.

Division de l'Espagne, suivant la Notice de l'Empire.

La division de l'Espagne fut encore changée dans les Siècles postérieurs; on la partagea sous l'Empereur Adrien en VI. Provinces; & sous Constantin, on en

ajouta
Voici l
de l'Em
I. P
Royaum
cie du
Hispani
que tou
Capitale
— III.
du Port
Asturies
la Capit
gues. —
partie de
mes de
logne, &
Valence
ragone.
Royaum
partie d
Castille
Cartago
la, les I
Mago,
— VII
que,
Maroc

ajouta une septième, tirée de l'Afrique :
Voici l'ordre que leur donne la Notice
de l'Empire Romain.

I. *Provincia Batica*, l'Andalousie, le
Royaume de Grenade, & une petite par-
tie du Portugal, avoit pour Capitale
Hispalis, Seville. — II. *Lusitania*, pres-
que tout le Royaume de Portugal ; la
Capitale étoit *Augusta Emerita*, Meride.
— III. *Gallacia*, toute la Galice, partie
du Portugal, le Royaume de Léon, les
Asturies, la Biscaye & la Castille-Vicille ;
la Capitale étoit *Braccara Augusta*, Bra-
gues. — IV. *Provincia Terraconensis*,
partie de la Castille-Nouvelle, les Royau-
mes de Navarre & d'Arragon ; la Cata-
logne, & quelque chose du Royaume de
Valence. Sa Capitale étoit *Tarraco*, Ter-
ragone. — V. *Provincia Cartaginensis*, le
Royaume de Murcie, & la plus grande
partie du Royaume de Valence & de la
Castille-Nouvelle. La Capitale étoit
Cartago-Nova, Cartagene. — VI. *Insu-
la*, les Isles, qui sont *Palma*, Majorque ;
Mago, Minorque ; *Ebusus*, Yvica.
— VII. *Mauritania Tingitana*, en Afri-
que, qui contenoit les Royaumes de
Maroc & de Fez.

CHAPITRE V.

De la Gaule.

LA Gaule, telle qu'elle a été connue des Anciens, étoit bornée au Sud par les Pyrenées, la Mer Méditerranée & le Var; à l'Est, par les Alpes & le Rhin; au Nord, par le même Fleuve; & à l'Ouest, par l'Océan. Elle a été différemment divisée en divers temps, comme on le verra, parce que nous en dirons.

Division de la Gaule, suivant César.

La Gaule, selon César, se divisoit en trois parties; Gaule Belgique, *Belgica*; Gaule Celtique, *Celtica*; & Gaule Aquitanique, *Aquitanica*, auxquelles on en doit ajouter une quatrième, qui est la Provence; *Provincia*, soumise aux Romains avant les autres. La Gaule Belgique étoit renfermée entre la Seine, la Marne, les Montagnes de Vosges, le Rhin & l'Océan. La Gaule Celtique étoit renfermée entre l'Océan, la Seine, la Marne, la Saone, le Rhône & la Garonne. La Gaule Aquitanique étoit bor-

te par
renées.
bornes
Lac de
Méditerranée.

Division

La di
par Aug
Parties;
Gallia N
que, Aq
Lugdun
& la Pro

I. La
Provence

Auguste

XVII. F

I. Vol

Toulous

Diocèses

Pons,

Roussillo

—Nar

osa, T

Palladia

Bliterra

terra, H

dari ou M

Salsula,

...ée par l'Océan, la Garonne & les Pi-
renées. Enfin, la Provence avoit pour
bornes la Garonne, les Sevenes, le
Lac de Geneve, les Alpes & la Medi-
terranée.

Division de la Gaule, faite par Auguste.

La division des Gaules fut changée
par Auguste, & rapportée à quatre
Parties; sçavoir la Gaule Narbonoise,
Gallia Narbonensis; la Gaule Aquitani-
que, *Aquania*; la Province de Lyon,
Lugdunensis; la Gaule Belgique, *Belgica*;
& la Provence, *Provincia*.

I. LA GAULE NARBONOISE ou la
Provence, avoit les mêmes bornes sous
Auguste & sous Cesar; elle contenoit
XVII. Peuples; sçavoir,

1. *Volca Tectosages*, l'Archevêché de
Toulouse, celui de Narbonne, & les
Diocèses de Beziers, Carcassonne, S.
Pons, Aleth, & quelque chose du
Roussillon. Ses principales Villes étoient
— *Narbo Martius*, Narbonne — *To-*
losa, Toulouse, nommée aussi autrefois
Palladia — *Carcasso*, Carcassonne —
Bliterra Septimanorum, *Beterra* ou *Bi-*
tterra, Beziers — *Dunitari*, Castelnau-
dary ou Mirepoix — *Alothum*, Aleth —
Salsula, Salses — *Leocata*, Locate —

44 *Méthode pour*
Ruscino, la Tour de Roussillon près
Perpignan — *Illiberis*, nommé depuis
Melena, Elne.

2. *Volca Aroconici*, les Diocèses de
Nismes, Ulez, Montpellier, Lodeve,
& Agde, dont les Villes Principales
étoient — *Nemausus*, Nismes — *Rhodr*,
Pecais — *Agatha* ou *Agathapolis*, Agde
— *Agatha Insula*, nommée autrefois
Agatha Tyche, & depuis *Magalona*,
Ville détruite dans une Isle, qui recient
encore le nom de Magalona — *Viccina*,
Ulez — *Gernum* ou *Ugernum*, Beaucaire
— *Latava* ou *Latana Castrum*, Lodeve
— *Blascon Insula*, le Bressou — *Mom*
Setius, le Cap de Cette.

3. *Helvir*, le Vivarez, avoit pour
Ville principale *Albaugusta*, *Alba-Hel-*
vorum ou *Vivario*, Viviers.

4. *Allobroges*, le Viennois, le Du-
ché de Savoye, le Gressivaudan, le Ge-
nevois, le Chablais & le Fossigny, avoient
pour Villes principales — *Vienna Allo-*
brogum, Vienne en Dauphiné — *Calare*,
nommée depuis *Gratianopolis*, Grenoble
— *Geneva* ou *Genava*, Geneve — *La-*
cus Lemanus, le Lac de Geneve & de
Lausanne.

5. *Segalanni* ou *Segovellani*, le Du-
ché de Valentinois, avoit pour Ville
principale, *Valencia*, Valence.

6. C
de Mau
étoit F
Tarant
Tarent
7. C
pour V
pingum
8. S
sat de S
les prin
Segusio,
Brianço
9. E
avoit p
ou Epeb
10. L
ves, Gr
les de
teva Cap
deve
Vicium
Var, R
l'Italie
— Leri
S. Hone
11. V
l'Evêché
principa
Forum
nense, V
Augusta

6. *Centrones*, le Tarentaise & le Val de Maurienne, dont la Ville principale étoit *Forum Claudii*, nommée depuis *Tarantasia* ou *Darantasia*, Moustier en Tarentaise.

7. *Caturiges*, le Gapençois, avoit pour Ville principale *Vapincum* ou *Vapincum*, Gap en Dauphiné.

8. *Segusiani* ou *Segusini*, le Marquisat de Suse & le Briançonnois; les Villes principales étoient — *Segusium* ou *Segusio*, Suse — *Brigantum* ou *Virgantia*, Briançon.

9. *Ebroduntii*, le Diocèse d'Ambrun, avoit pour Ville principale *Ebrodunum* ou *Epebrodunum*, Ambrun.

10. *Datiarii*, les Diocèses de Glandèves, Grace & Vence, où étoient les Villes de — *Antipolis*, Antibe — *Glanatica*, Glandève — *Vintium Nerusiorum*, *Ventia*, ou *Vicium*, Vence — *Varus Fluvius*, le Var, Rivière, qui separoit la Gaule de l'Italie — *Lero*, Isle Sainte Marguerite — *Lerina* ou *Planusia*, qu'on croit être S. Honorat.

11. *Vocontii*, le Diois, les Baronies & l'Evêché de Vaison, avoient pour Villes principales — *Vasio*, dite aussi *Aeria*, *Forum Vacentium*, & *Oppidum Vasionense*, Vaison — *Dea Bocontiorum* ; & *Augusta Dea*, Die.

12. *Tricastini*, l'Evêché de S. Paul Trois-Châteaux, avoit pour Ville principale *Augusta Tricastinorum*, nommée auparavant *Senomagus* ou *Neomagus*, & depuis *Tricastini*, S. Paul Trois-Châteaux, ou *Tricastin*.

23. *Covares* ou *Covari*, le Comtat d'Avignon, la Principauté d'Orange, & l'Evêché d'Apt. Les Villes principales étoient — *Avenio*, Avignon — *Carpentoracte* ou *Vindisca*, Carpentras — *Arausio*, Orange — *Undalum*, le Pont de Sorge — *Cabellio*, *Colonia Cabelliorum* ou *Caballio*, Cavaillon — *Apta-Julia Vulgientium*, ou *Ayia Julia*, Apt.

14. *Mimeni*, les Diocèses de Cisteron, Digne, Senez & Riez; les Villes principales étoient — *Dirio*, nommée depuis *Segustero*, Cisteron — *Forum Nervonis*, ou *Lutevani Foroneronienses*, Forcalquier — *Dinia Sontiorum*, Digne — *Sanicium* ou *Sanicitio*, Senez — *Reis Apollinarii*, Riez.

15. *Salys* ou *Salyes*, *Salvyi* ou *Salvies*, les Diocèses d'Aix & d'Arles, où étoient les Villes d' — *Aqua Sextia*, Aix en Provence — *Arelata*, Arles — *Tarasco*, Tarascon.

16. *Anatili*, la Crau & Camague, où étoient principalement les Villes de

— *Ma*

— *M*
Diana
Lapida
sont d
lieuës

17.

seille,
Villes d
montori
sette —
Tauroen
tius, T
Julium,
nommée
sont —

Mese ou
ou *Hippa*

Il y a
ples, sça
Seduni,
Taurini;
Italie,

Les R
partie, se

umna la
Orbe —

ussi Thib
— *Rhoda*

Errault —

ar — *D*
um, l'A

Tom

— *Maritima Colonia*, Martigue —
Diana Fanum, les Marigs — *Campus Lapidens*, ou *Lapidarius*, la Crau; ce sont des Rocs, qui tiennent plusieurs lieux de pays.

17. *Cammoni*, les Diocèses de Marseille, Toulon & Frejus, ou étoient les Villes de — *Massilia*, Marseille — *Promontorium Citharistes*, le Cap de la Croisette — *Olbia*, Hieres — *Tanroentum*, la-Ciotat — *Martius*, Toulon — *Forum Julii* ou *Forum Julium*, Frejus — avec quelques Isles, nommées *Stoecades* par les Anciens, qui sont — *Prote*, Isle de Porquerolles — *Mese* ou *Pomponiana*, Portcros — *Hypaea* ou *Hippata*, Isle du Levant ou Titan.

Il y avoit encore plusieurs autres Peuples, sçavoir, *Salassi*, *Lepontii*, *Veragri*, *Seduni*, *Vediantii*, *Vagienni*, *Libici* & *Taurini*; mais nous en parlerons dans l'Italie, à laquelle ils appartiennent.

Les R I V I E R E S principales de cette partie, sont — *Atax*, l'Aude — *Garumna*, la Garonne — *Obris* ou *Orobrium*, Orbe — *Illiberis*, & peut être nommée aussi *Thicis*, le Tech — *Telis*, l'Egli — *Rhodanus*, le Rhône — *Aranaris*, Errault — *Isara*, l'Isere — *Varus*, le Var — *Druentia*, la Durance — *Argentum*, l'Argens.

S. Paul
le prin-
nommée
agus, &
bis-Châ-


Comtat
Orange,
principa-
gnon —
arpentras
alum, le
lonia Ca-
illon —
yia Julia,

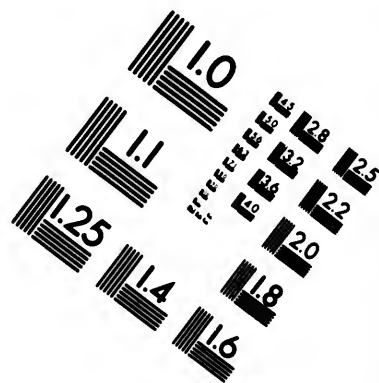
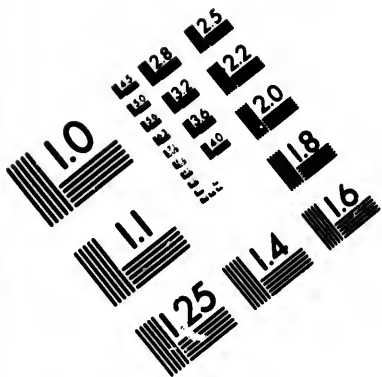
de Ciste-
les Villes
nommée
Forum Ne-
enses, For-
Digne —
ez — Reis

ou Salvies,
où étoient
Aix en
— Tarasco,

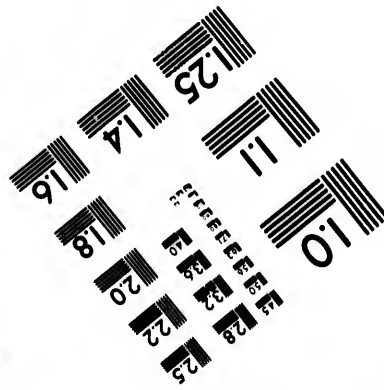
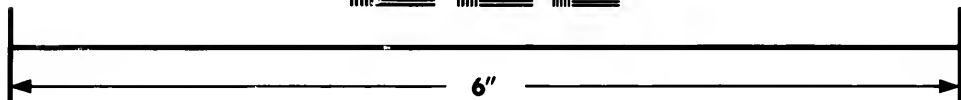

Carmague,
Villes de
— Ma-







**IMAGE EVALUATION
TEST TARGET (MT-3)**



**Photographic
Sciences
Corporation**

23 WEST MAIN STREET
WEBSTER, N.Y. 14580
(716) 872-4503

1.5
1.8
2.0
2.2
2.5
2.8
3.2
3.6
4.0

10
11

II. L'AQUITAINE, *Aquitania*, plus étendue, qu'elle n'étoit du temps de Cesar, étoit bornée par les Pyrenées, l'Océan, & la Loire; elle comprenoit dix-huit Peuples; sçavoir,

1. *Tarbelli*, le Bearn & les Basques; les Villes principales étoient — *Aqua Tarbellisa*, Acqs, ou selon d'autres, Tarbes — *Beneharnus*, Ortez — *Illuro* & *Olorum*, Oleron.

2. *Convenna*, le Bigorre, & les Diocèses de Comminge & de Conserans, avoit pour Villes principales — *Lugdunum Convennarum*, Comminges — *Tinrra Onesia*, Bagnères en Bigorre — *Turba*, *Tarba*, ou *Tursambica*, Tarbes en Bigorre — *Begorra*, Vic de Bigorre — *Calagorgis*, Conserans.

3. *Datii*, le Diocèse de Dax, avoit pour Ville — *Tasta*, Dax.

4. *Auscii*, les Diocèses d'Auch, de Lectoure, & d'Aire, avoient pour Villes — *Augusta Ausciorum*, Auch — *Lactorium*, *Lectorium* ou *Lactoratium*, Lectoure — *Elusa*, Eauze — *Aturrus*, nommé aussi *Vicus Julius*, Aire.

5. *Bitariges Vibisci*, le Diocèse de Bordeaux, avoit pour Villes — *Burdigala*, Bordeaux — *Noviomagus* ou *Nir-magus*, Bourg ou Soulac en Medoc — *Curianum Promontorium*, le cap de Buch — *Antros Insula*, Tour du Cordouan

6.

pour

7.

Ville-

num,

8.

Villes-

ou Do

le Pue

9.

— A

10.

Segodu

11. C

Ander

12. A

— Rec

Podium

13.

bonnois

nometur

Auverg

Clermo

pris les

Ville p

dit être

14. L

— Ar

15. L

mousin

moges—

Angoul

6. *Vasates*, Diocèse de Bazas, avoit pour Ville—*Cossio* ou *Vasates*, Bazas.

7. *Nitiobriges*, l'Agénois, avoit pour Ville—*Aginnum*, *Aginnam*, ou *Agennum*, Agen.

8. *Cadurci*, le Quercy, avoit pour Villes—*Devona* ou *Dolindum*, Cahors ou Douve près Cahors—*Uxellodunum*, le Puech d'Uxellon ou d'Issoudun.

9. *Helveti*, l'Albigénois, où étoit—*Albica*, Alby.

10. *Rhuteni*, le Rouergue, où étoit *Segodunum* ou *Rbutana*, Rhodéz.

11. *Gabali*, le Gevaudan, où étoit—*Anderidum*, Mende.

12. *Velauni*, le Vellay, où étoit—*Revesio*, nommée depuis *Anicium* & *Podium*, le Puy.

13. *Arverni*, l'Auvergne & le Bourbonnois, où étoit—*Gerbobia*, *Augustanometum*, ou *Nemosus*, Clermont en Auvergne; d'autres disent Gergoie près Clermont—sous les *Arverni* étoient compris les *Boii*, le Bourbonnois, dont la Ville principale étoit *Gergobina*, qu'on dit être Moulins.

14. *Buriges Cabi*, le Berry, où étoit—*Avaricum*, Bourges.

15. *Lemovici* ou *Lemovices*, le Limousin; où étoient—*Ratiastrum*, Limoges—*Augustorinum*, qu'on croit être Angoulême.

16. *Petrocorii*, le Perigord, où étoit
— *Vejuna*, Perigueux.

17. *Santones*, le Xaintonge avoit pour
Villes principales — *Mediolanium*,
Xaintes — *Santonum Portus*, la Ro-
chelle — *Santonum Promontorium*, la
Pointe de la Tremblade — *Uliarus In-
sula*, ou *Uliarus*, l'Isle d'Oleron.

18. *Pictones*, le Poitou, où étoient
— *Limonum*, Poitiers — *Pictonum Pro-
montorium*, Talmond — *Sicor Portus*,
les Sables d'Olonne ou Pornik.

III. La PROVINCE DE LYON, *Gallia
Lugdunenfis*, la plus étendue étoit ren-
fermée entre l'Océan, la Loire, la Seine,
la Marne, & les Montagnes de Vosges,
& contenoit XXIX. Peuples; sçavoir,

1. *Segusiani* ou *Sebusiani*, le Lyonnois,
Beaujolois, le Forêt & la Bresse, avoient
pour Villes principales — *Lugdunum*,
Lyon — *Forum Segusianorum*, Feurs
ou S. Estienne de Furan — *Rodamna*,
Roanne.

2. *Helvetii*, les Suiffes dont nous
parlerons dans la Germanie.

3. *Rauraci*, l'Evêché de Basse, dont
nous parlerons aussi dans la Germanie.

4. *Sequani*, la Franche-Comté, où
étoient — *Visontio*, *Visontium*, *Chry-
sopolis*, & *Bisontio*, Belançon — *Portus
Abucini*, ou *Abucina*, le Port de la

Louve
Mont-

5. L
où étoit

Lugoni

6. V
vernois

*Eduor-
tium*, l

7. A
où étoit

rum, no

Livia e

Autun-

des nom

dissent,

num &

— *Mat*

Matisco-

ambiorum

village d

8. Se

d'Auxern

pales—

rus & An

nodunum

Landon-

& *Mess*

9. Tr

Troyes,

Augustob

étudier la Géographie.

Louve — *Jura Mons* ou *Jurassus*, le Mont-Jura, ou Mont-S. Claude.

5. *Lingones*, le Diocèse de Langres, où étoit — *Andematun: m*, nommé aussi *Lingonia*, Langres.

6. *Vadicasses* ou *Vadicassii*, le Nivernois, où étoit — *Noviodunum Eduorum*, nommée depuis *Nivernium*, Nevers.

7. *Edui*, le Duché de Bourgogne, où étoient — *Augustodunum Eduorum*, nommée aussi *Flavia Eduorum*, *Livia Eduorum*, & *Celtica Roma*, Autun — *Bibracte*, qu'on croit être un des noms de la Ville d'Autun; d'autres disent, Beaune — *Cabillonum*, *Cabillinum* & *Urbandate*, Châlons sur Saone — *Matifcona*, *Matiffana*, & *Castrum Matifconense*, Mâcon — *Alexia Mandubiorum*, ou *Alesia*, qu'on croit être le village d'Alise en Auxois.

8. *Senones*, les Diocèses de Sens & d'Auxerre, avoient pour Villes principales — *Agendicum*, Sens — *Antiissodorus* & *Antiissiodorum*, Auxerre — *Vellaudunum*, qu'on croit être Château-Landon — *Melodunum*, *Meteglonum*, & *Messofedum*, Melun.

9. *Trecasses* ou *Tricassini*, Diocèse de Troyes, où étoit — *Augustomana*, *Augustobona* & *Tricassium*, nommée de-

52. Méthode pour
puis Troca & Trecassa, Troyes.

10. Melde, Diocèse de Meaux, où
étoit — *Latinum*, Meaux.

11. Parisii, le Diocèse de Paris, où
étoit — *Lucotefia* & *Lincetia*, Paris.

12. Carnutes, les Diocèses de Char-
tres & d'Orleans, avoient pour Villes
— *Aurricum*, nommée depuis *Carno-
tum* & *Carnutum*, Chartres — *Genna-
bum* ou *Genabum*, qu'on croit être Gien,
plûtôt qu'Orleans.

13. Velocasses, le Diocèse de Rouen,
excepté le Pays de Caux, avoit pour Vil-
les principales — *Rotomagus*, Rouen —
Briva Isara ou *Brivisura*, Pontoise.

14. Caletes, le Pays de Caux, où
étoit — *Juliobona*, Lillebonne.

15. Lexovii, Diocèse de Lisieux, où
étoit — *Noviomagus* ou *Neomagus*, Li-
sieux.

16. Aulerici Eburovices, Diocèse d'E-
vreux, où étoit — *Mediolanum Ebu-
rovicum* ou *Eburacorum*, Evreux.

17. Aulerici Cenomani, Diocèse du
Mans, où étoit — *Vindunum* ou *Sub-
dinum*, le Mans.

18. Aulerici Diablintes, le Perche, où
étoit — *Novidunum Diablintum*, No-
gent le-Rotrou.

19. Sessui, Diocèse de Séez, où étoit
— *Vagoritum*, Séez.

20.
où étoit
21. U
tance,
tantina
num, q
22.
ches, o
à ce qu
23. A
S. Malc
principa
num, E
Rhedor
d'Aleth
de S. A
24.
Leon &
pales so
l'endroi
canus A
de Leon
Maze o
scribar
Insula
25.
per ou
princip
rantin
être Bla
puis B
Saintz.

20. *Biducasses*, Diocèse de Bayeux, où étoit — *Juliobona Biducassium*, Bayeux.

21. *Unelli* ou *Veneli*, Diocèse de Coutance, où étoient — *Cosedia*, ou *Constantina Castra*, Coutance — *Crociatonum*, qu'on croit être Quarantan.

22. *Abrincatui*, Diocèse d'Avranches, où étoit — *Ingena*, nommé aussi, à ce qu'on croit, *Legedia*, Avranches.

23. *Rhedones*, les Evêchez de Rennes, S. Malo, Dol & S. Brioux; les Villes principales étoient — *Condate Rhedonum*, Rennes, ou selon quelques autres, Rhedon — *Alethum* ou *Aletium*, Quay-d'Aleth, dont on voit les vestiges près de S. Malo.

24. *Osismii*, les Evêchez de S. Pol de Leon & de Treguier; les Villes principales sont — *Vorganium*, Treguier, ou l'endroit nommé Cosqueoudet — *Stalio-cannus Portus*, que l'on dit être S. Pol de Leon — *Gobaum Promontorium*, S. Maze ou le Conquest — *Brivates* ou *Gescribate*, Brest ou Blavet — *Uxantos Insula*, Isle d'Ouessant.

25. *Curiosolita*, l'Evêché de Quimper ou Cornouaille, avoient pour Villes principales — *Curiosolia*, Quimpercorantin, *Vindana Portus*, qu'on croit être Blavet, nommé à ce qu'on croit depuis *Blabia* — *Sena Insula*, l'Isle de Saintz.

26. *Veneti*, Diocèse de Vannes, avoit pour Villes — *Dariorigum Venetorum* ou *Venetia*, Vannes — *Venetorum Insula* ou *Venetica*, Belle-Isle.

27. *Namneti*, le Comté Nantois ou Evêché de Nantes, où étoit — *Condivincum*, & nommée peut-être aussi *Corbilo*, Nantes — *Namnetum* ou *Namnetum Insula*, les Isles Bouin, de Noirmoutier & d'Ieu — *Duorum Corvorum Lacus*, Lac de Grandlieu.

28. *Andegavi* ou *Andes*, l'Anjou, où étoit — *Juliomagus*, Angers.

29. *Turones*, la Touraine, où étoit — *Casarodunum*, nommée depuis *Turonica*, Tours.

Il-faut ajouter à cette Partie des Gaules, les *Isle* qui sont entre la France & l'Angleterre; sçavoir — *Casarea*, Jarfey — *Sarnia*, Garnefey — *Riduna*, Aldernay — *Arica*, Isle de Sarck.

Les principales *Rivieres* de cette partie, sont — *Arar* ou *Araris*, la Saone — *Sequana*, la Seine — *Ligeris*, la Loire — *Mara*, l'Oise — *Olina*, l'Orne.

IV. LA GAULE BELGIQUE, *Gallia Belgica*, étoit bornée par l'Océan, le Pays de Caux, la Seine, la Marne, les Montagnes des Vosges & le Rhin, & se divisoit en XXI. Peuples; sçavoir,

1. *Bellovaci*, le Beauvaisis & le Diocèse

cèle de
cipales
Bata sp
nom de
villers
Peuple
— An
2. A
Nemet
depuis
Origiac
3. A
étoient
Amien
Mer—
cus, le
sis Locn
Vimeu
4. V
étoit—
Quenti
5. M
quis, &
— Te
par Cha
logne s
croit ét
lais—
mansac
du Pay
6. M
T

cèse de Senlis, avoient pour Villes principales — *Casaromagus*, Beauvais — *Batuspantium*, qu'on croit être l'ancien nom du Beauvais; d'autres disent Granvillers ou Gratepance — *Sylvanetta*, Peuple du Beauvaisis, dont la Ville étoit — *Augustomagus*, Senlis.

2. *Atrebatii*, l'Artois, où étoient — *Nemetocenna* ou *Nemetocerna*, nommée depuis *Nemetacum*, Arras ou Lens — *Origiacum*, Orchies.

3. *Ambiani*, Diocèse d'Amiens, où étoient — *Samarobriva* ou *Samarobrina*, Amiens — *Cantovicus*, Cantuik sur la Mer — *Caracotinum* ou *Quartiensis Locus*, le Crotoy — *Hortensis* ou *Hordenfis Locus*, le Hourdel — *Britannia*, le Vimeux.

4. *Veromandui*, le Vermandois, où étoit — *Augusta Veromanduorum*, S. Quentin ou Vermand.

5. *Morini*, le Boulenois, Pays reconquis, & la Flandres Teutone, où étoit — *Ternanna*, Terouenne, détruite par Charles-Quint — *Gessoriacum*, Boulogne sur Mer — *Iccius Portus*, qu'on croit être Calais ou Witsant, près Calais — *Helena*, le vieil Hesdin — *Oromansaci*, Peuple qu'on croit être celui du Pays reconquis.

6. *Nervii*, le Haynaut, le Cambré-

lis, & la Flandre Françoisse, où étoient
 — *Bagacum*, *Bagannum*, ou *Baiatum*,
 Bavay — *Valentiniana*, Valenciennes —
Pons Scaldis, Condé — *Cameracum*,
 Cambray — *Sætoni*, Peuple du Tournes-
 sis, soumis aux Nerviens, dont la Ville
 principale étoit — *Tornacum* ou *Turna-
 cum*, Tournay.

7. *Menapii*, partie de la Flandre,
 Brabant, Gueldres, Cleves, Juliers, &
 du Pays de Cologne, avoit pour Ville
 — *Castellum Menapiorum*, Kessel —
Vetera, Santen — *Colonia Ulpia Tra-
 jana*, Kellen — *Asciburgium*, Asburg,
 village.

8. *Toxandri* ou *Taxandri*, les Isles de
 Zelande, où étoient — *Helsum Castel-
 lura*, la Brille — *Medioburgum*, nom-
 mée aussi à ce qu'on croit, *Mattiacum*,
 Midelbourg.

9. *Batavi*, partie de la Hollande &
 de la Gueldres, où étoient — *Batavodu-
 tum*, ou *Oppidum Batavorum*, Batten-
 bourg — *Lugdunum Batavorum*, Ley-
 den — *Noviomagus*, Nimegue — *Are-
 nachum*, Arnhem — c'est dans cette par-
 tie, qu'étoient les Bouches du Rhin, sça-
 voir — *Vahalis*, le Vahal — *Alvens Ci-
 vilis*, le Lech — *Rhennus*, le Rhin —
 avec le *Sala* ou *Issala*, l'Issel.

10. *Tungri*, appelez aussi *Germani*,

le Pa-
des T-
enca,
Pays
11.

de Ju-
nia,
mée c-
Bonne
— G-

12.
Julier
Thena
Valge

13.
Comt-
où éto
Pervic

14.
deçà d-
où éto
— Co-
Vincu-

15.
de Ma-
Borber
Vangi
Magu-

16.
étoit -
Spire.

le Pays de Liege ; la principale Ville des Tongrois étoit — *Atuatunca* ou *Vatunca*, Tongres — *Eburones*, Peuples du Pays de Liege.

11. *Ubi*, Pays de Cologne, & partie de Juliers, où étoit — *Agrippina Colonia*, Cologne — *Ara Ubiorum*, nommée depuis, *Bonna* & *Julia Bonna*, Bonne — *Novesium* & *Nivesium*, Nuys — *Gelduba*, le village de Geldub.

12. *Sunici*, Limbourg, & partie de Juliers, où étoit — *Theuderium* ou *Theudunum*, Tudder — *Coriovallum*, Valgenbourg.

13. *Aduatici*, nommez aussi *Bethasii*, Comté de Namur, & partie du Brabant, où étoit — *Geminiacum*, Gemblours — *Perviciacum*, Peruis.

14. *Treviri*, le Pays de Treves au-deçà du Rhin, & partie du Luxembourg, où étoit — *Augusta Trevirorum*, Treves — *Confluentes*, Coblents — *Bingium* ou *Vincum*, Bing.

15. *Vangones*, partie du Territoire de Mayence & du Palatinat, où étoit — *Borbetomagus*, *Borgetomagus*, ou même *Vangiones*, Vormes — *Moguntiacum*, *Maguntiacum*, Mayence.

16. *Nemetes*, l'Evêché de Spire, où étoit — *Neomagus* ou *Noviomagus*, Spire.

17. *Tribocci*, l'Evêché de Strasbourg, où étoient — *Argentoratum*, Strasbourg — *Hellelus* ou *Helvelus*, Elle — *Brencomagus* ou *Brocomagus*, Brumt — *Rufiana* ou *Rufiniana*, Ruffac — *Argentovaria*, Colmar ou Horburg.

18. *Mediomatrices*, le Pays Messin, & partie de la Lorraine & du Luxembourg, où étoit — *Divodurum* ou *Diviodurum*, Mets — *Toronis Villa*, ou *Villa Theodonis*, Thionville.

19. *Leuci*, les Evêchez de Toul & Verdun, & partie de la Lorraine, où étoient — *Tullum*, Toul — *Nasium*, Nas en Barrois — *Virodunum*, Verdun, Capitale du peuple nommé *Veroduni*.

20. *Rhemi*, les Diocèses de Rheims, Châlons & Laon, où étoient — *Durocortorum* ou *Durocortum*, Rheims — *Bibrax*, Braisne ou Beuvray — *Duronum*, le village de Doren en Tierache — *Verbinum*, Vervins — *Landunum Clavatum*, Laon — *Catalaunum* ou *Durocatalani*, Châlons — *Victoriacum*, Vitry-le-Brulé — ces deux dernières Villes appartenoient au Peuple, nommé *Catalauni*, qui étoit l'Evêché de Châlons.

21. *Suessiones*, les Diocèses de Soissons & de Noyon, où étoient — *Augusta Suessionum*, Soissons — *Noviomagus*, Noyon.

Divisi

La
parut
comm
de la C
des Pro
sées en
Provin
Germa

1.

Cet
parties
ou pri
é oient
lis Civ
Lyon—
stodunn
Lingon
trum A
— Ca
Chalon
La
Lugdun
M. trop
cèse de
Diocès

Division de la Gaule, suivant la Notice
de l'Empire Romain.

La Notice de l'Empire Romain, qui parut dans le quatrième siècle, changea, comme nous l'avons déjà dit, la division de la Gaule, & la partagea en cinq grandes Provinces, qui sont encore subdivisées en d'autres plus petites. Les grandes Provinces sont *Lugdunensis*, *Belgica*, *Germania*, *Viennensis*, & *Aquitania*.

1. *Lugdunensis*, ou la Province
de Lyon.

Cette Province se divisoit en cinq parties, qui sont la première Lyonnaise, ou *prima Lugdunensis*, sous laquelle étoient les districts suivans — *Metropolis Civitas Lugdunensium*, Diocèse de Lyon — *Civitas Aduorum*, ou *Augustodunum*, Diocèse d'Autun — *Civitas Lingonum*, Diocèse de Langres — *Castrum Matisconense*, Diocèse de Mâcon — *Castrum Caballionense*, Diocèse de Chalons sur Saone.

La seconde Lyonnaise, ou *secunda Lugdunensis*, sous laquelle étoient — *Metropolis Civitas Rotomagensium*, Diocèse de Rouen — *Civitas Bajocassium*, Diocèse de Bayeux — *Civitas Ebroico-*

rum, Diocèse d'Evreux—*Civitas Abrincatorum*, Diocèse d'Avranches—*Civitas Sagiorm* ou *Saiorm*, Diocèse de Secz—*Civitas Lexoviorum*, Diocèse de Lisieux—*Civitas Constantienfium*, Diocèse de Coutances.

La troisième Lyonnoise, ou *tertia Lugdunensis*, avoit sous elle—*Metropolis Civitas Turonum*, la Touraine—*Civitas Cenomanorum*, le Maine—*Civitas Redonum*, les Diocèses de Rennes, S. Brieu, S. Malo, & Dol—*Civitas Nannetum*, Diocèse de Nantes—*Civitas Andegavorum*, l'Anjou—*Civitas Curofopitorum*, Diocèse de Cornouaille—*Civitas Osismiorum*, Diocèses de S. Paul de Leon & de Treguier—*Civitas Diablintum*, ou *Carifes*, le Perche.

La quatrième Lyonnoise, *quarta Lugdunensis*, comprenoit—*Metropolis Civitas Senonum*, le Diocèse de Sens—*Civitas Carnutum*, le Pays Chartrain—*Civitas Antissiodorum*, Diocèse d'Auxerre—*Civitas Trecaffium*, Diocèse de Troyes—*Civitas Aurelianorum*, l'Orléanois—*Civitas Parisiorum*, Diocèse de Paris—*Civitas Meldarum*, Diocèse de Meaux.

La cinquième Lyonnoise, *quinta Lugdunensis*, ou *maxima Sequanorum*, sous

laquelle
polinora
vitas E
en Suitt
ticum,
en Alle
nommé
environ
cense ou
strum E
Castrum
face.—
Raurac
ou Abn
Louve.

2. Be

Cette
sçavoir

I. L
gica, s
lis Civi
Treves
cèse de
cèse de
le Dioc

2. L
gica, so
vitas R
Civitas
— Civi

laquelle étoit—*Metropolis Civitas Crispolinorum*, Diocèse de Befançon — *Civitas Equestrinum* ou *Nevidunum*, Nyon en Suisse — *Civitas Elvicorum* ou *Aventicum*, Avenches, nommée Wisflispurg en Allemand — *Civitas Basiliensium*, nommé auparavant *Arialbinum*, les environs de Basse — *Castrum Vindonicense* ou *Viridonense*, Vindisch — *Castrum Ebrodunense*, Yverdun en Suisse — *Castrum Argentariense*, Colmar en Alsace. — *Castrum Rauricense* ou *Augusta Rauracorum*, Augst — *Portus Abucina* ou *Abucini* ou *Buxini*, le Port de la Louve.

2. *Belgica*, ou la Province Belgique.

Cette Province contenoit deux parties ;
sçavoir,

1. La première Belgique, *Prima Belgica*, sous laquelle étoient — *Metropolis Civitas Treverorum*, le Diocèse de Treves — *Civitas Mediomatricum*, Diocèse de Mets — *Civitas Leucorum*, Diocèse de Toul — *Civitas Virodunensium*, le Diocèse de Verdun.

2. La seconde Belgique, *secunda Belgica*, sous laquelle étoit — *Metropolis Civitas Remorum*, Diocèse de Reims — *Civitas Suessonum*, Diocèse de Soissons — *Civitas Catalaunorum*, Diocèse de

Châlons sur Marne—*Civitas Veromandorum*, Diocèse de Noyon—*Civitas Atrebatum*, l'Artois—*Civitas Cameracensium*, Diocèse de Cambrai—*Civitas Tornacensium*, Diocèse de Tournay—*Civitas Silvanectum*, Diocèse de Senlis—*Civitas Bellovacorum*, Diocèse de Beauvais—*Civitas Ambianensium*, Diocèse d'Amiens—*Civitas Bononiensium*, le Boulenois.

3. *Germania*, la Germanie.

Cette Province se divisoit aussi en deux parties; sçavoir,

1. En premiere Germanie ou Germanie Supérieure, *Germania prima* ou *Superior*, sous laquelle étoient—*Metropolis Civitas Magontiacensium*, Diocèse de Mayence—*Civitas Argentoratensium* ou *Stratiburgo*, Diocèse de Strasbourg—*Civitas Nemetum* ou *Spira*, Diocèse de Spire—*Civitas Vangionum* ou *Vormacia*, Diocèse de Vormes.

2. La seconde Germanie, ou Germanie Inférieure, *Germania secunda* ou *Inferior*, sous laquelle étoient—*Metropolis Civitas Agrippinensium* ou *Colonia*, Diocèse de Cologne—*Civitas Tungrorum*, le Pays & Diocèse de Liege.

4.
Cette
parties ;
1. La
nensis,
polis Ci
Vienne-
de Gene
rum, I
Albens
viers—
Diocèse
Diocèse
norum,
teaux—
de Vail
cèse d'
tensium
vitas C
lon—
d'Avign
cèse d'
La
premier
fis, ou
étoient-
sum, D
Tolosat
vitas A

4. *Viennensis*, ou la Province Viennoise.

Cette Province se divisoit en cinq parties ; sçavoir,

1. La premiere Viennoise, *prima Viennensis*, sous laquelle étoient — *Metropolis Civitas Viennensium*, le Diocèse de Vienne — *Civitas Genevensium*, Diocèse de Geneve — *Civitas Gratianopolitanorum*, Diocèse de Grenoble — *Civitas Albensium* ou *Vivariorum*, Diocèse de Viviers — *Civitas Deensium* ou *Diensium*, Diocèse de Die — *Civitas Valentinarum*, Diocèse de Valence — *Civitas Tricastinorum*, Diocèse de S. Pol Trois-Châteaux — *Civitas Vaisonensium*, Diocèse de Vaison — *Civitas Arausiacorum*, Diocèse d'Orange — *Civitas Carpentoracensium*, Diocèse de Carpentras — *Civitas Caballiacorum*, Diocèse de Cavailhon — *Civitas Avennicorum*, Diocèse d'Avignon — *Civitas Arclatensium*, Diocèse d'Arles.

La seconde Viennoise, dite aussi la premiere Narbonnoise, *secunda Viennensis*, ou *prima Narbonensis*, sous laquelle étoient — *Metropolis Civitas Narbonensium*, Diocèse de Narbonne — *Civitas Tolosatium*, Diocèse de Toulouse — *Civitas Agatensium*, Diocèse d'Agde —

Civitas Aletensium, Diocèse d'Alet —
Civitas Beterrensis, Diocèse de Bessiers
 — *Civitas Magalonesium*, Diocèse de
 Montpellier — *Civitas Nemausensium*,
 Diocèse de Nîmes — *Castrum Lutecum*,
 Diocèse de Lodeve — *Castrum Uceticen-*
se, Diocèse d'Ulez.

La troisième Viennoise ou seconde
 Narbonnoise, *Tertia Viennensis* ou *se-*
cunda Narbonensis, sous laquelle étoient
 — *Metropolis Civitas Aquensium*, le
 Diocèse d'Aix en Provence — *Civitas*
Reiensium, Diocèse de Riez — *Civitas*
Aptensium, Diocèse d'Apt — *Civitas Fo-*
rojuliensium, Diocèse de Frejus — *Civi-*
tas Vapincensium, Diocèse de Gap —
Civitas Segosteriorum, Diocèse de Siste-
 ron — *Civitas Antipolitana*, Diocèse
 d'Antibes, aujourd'hui de Grace.

4. La quatrième Viennoise, dite aussi
 les Alpes Maritimes, *quarta Viennensis*,
 ou *Alpes Maritima*, sous laquelle étoient
 — *Metropolis Civitas Ebrodunensium*,
 Diocèse d'Ambrun — *Civitas Dinien-*
sium, Diocèse de Digne — *Civitas Rigo-*
magensium, Trin ou Chier — *Civitas*
Salliniensium, Marquisat de Salusses —
Civitas Saniciensium, Diocèse de Senez
Civitas Glannateva, Diocèse de Glande-
 ves — *Civitas Cemelenensium*, Comté de
 Nice — *Civitas Venciensium*, Diocèse
 de Vence.

5. La
 Alpes A
 Alpes G
 étoient —
 Diocèse
 sum ou C

5.

Cette
 parties ;

1. La
 Viennois
 Viennens
 tropolis C
 Bourges-
 de Clerm
 Diocèse-
 sum, Di
 corum, D
 mbvicum
 balorum
 launorum
 2. La
 Viennois
 tima Vi
 — Me
 Diocèse
 nensium
 colismen
 Civitas
 Civitas

3. La cinquième Viennoise, ou les Alpes Apennines, *quinta Viennensis* ou *Alpes Graia & Penina*, sous laquelle étoient — *Metropolis Civitas Centronum*, Diocèse de Moustiers — *Civitas Vallensium* ou *Oëtodurum*, S. Maurice en Vallais.

5. *Aquitania*, l'Aquitaine.

Cette Province se divisoit en trois parties; sçavoir,

1. La première Aquitaine, ou sixième Viennoise, *Aquitania prima*, ou *sexta Viennensis*, sous laquelle étoient — *Metropolis Civitas Burdigum*, Diocèse de Bourges — *Civitas Arvernorum* Diocèse de Clermont — *Civitas Rutenorum*, Diocèse de Rhodéz — *Civitas Albigen-sium*, Diocèse d'Alby — *Civitas Cadur-corum*, Diocèse de Cahors — *Civitas Lemovicum*, le Limoufin — *Civitas Gabalorum*, le Gevaudan — *Civitas Vellau-norum*, le Pays de Vellay.

2. La seconde Aquitaine, ou septième Viennoise, *Aquitania secunda*, ou *Septima Viennensis*, sous laquelle étoient — *Metropolis Civitas Burdegalensium*, Diocèse de Bordeaux — *Civitas Agin-nensium*, Diocèse d'Agen — *Civitas Encolismensium*, Diocèse d'Engoulême — *Civitas Santonum*, la Xaintonge — *Civitas Pictavorum*, le Poitou — *Civi-*

ias Petrocoriorum, le Perigord.

3. La troisième Aquitaine ou huitième Viennoise, *Aquitania tertia*, ou *octava Viennensis*, dite aussi *Novempopulania*, sous laquelle étoient — *Metropolis Civitas Ausciorum*, Diocèse d'Ausch — *Civitas Aquensium*, Diocèse de Dax, ou d'Acq — *Civitas Lacturatum*, Diocèse de Lectoure — *Civitas Convennarum*, Diocèse de Cominges — *Civitas Conserannorum* ou *Conserannorum*, Diocèse de Conserans — *Civitas Boatum*, Capitalat de Buchs — *Civitas Benearnensium*, Diocèse de Lescar — *Civitas Aturensum*, Diocèse d'Aire — *Civitas Vasatica*, Diocèse de Basas — *Civitas Tarba*, ou *Castrum Begorra*, Diocèse de Tarbes — *Civitas Eloronensium*, Diocèse d'Oleron — *Civitas Elusatum*, le Territoire d'Euse en Gascogne.

CHAPITRE VI.

De la Germanie.

LA Germanie, *Germania*, telle que les Anciens l'ont connue, a été appelée *Germania magna* ou *Barbara*; & les Peuples qui l'ont habitée, ont été nommez *Theutisci Germani*, Germains,

é
Celle, C
l'Empire
lemans,
Elle ét
Vistule,
ou Szepe
Cette va
coup plus
aujourd'h
le verra,
donneron
La Ger
grands Pe
miones,
Les Auteu
vission gé
En Ger
inter Rhen
nie, entre
im & V
brale, Ge
& le Da
delà de la
Vistulana.
à de la M
marina &
premiere
paroît pl
Ce Peu
dets Peu

Celta, Celtes, & dans la décadence de l'Empire Romain ils furent appellez Allemands, *Alemanni*.

Elle étoit renfermée entre le Rhein, la Vistule, l'Océan, & les Monts Krapack ou Szepesikrempa, *Montes Carpathes*. Cette vaste Region comprenoit beaucoup plus, que ce que nous entendons aujourd'hui par l'Allemagne, comme on le verra, par la division que nous en donnerons.

La Germanie se divisoit donc en cinq grands Peuples, nommez *Istavones*, *Hermoniones*, *Vindili*, *Ingevones* & *Pencini*. Les Auteurs nous insinuent une autre division générale de la Germanie, qui est 1. En Germanie, entre le Rhein & l'Elbe, *inter Rhenum & Albim*. 2. En Germanie, entre l'Elbe & la Vistule, *inter Albim & Vistulam*. 3. En Germanie Australe, *Germania Australis*, entre le Rhin & le Danube. 4. En Germanie au-delà de la Vistule, *Germania Transvissulana*. 5. Enfin en Germanie au-delà de la Mer & les Isles, *Germania Transmarina & Insula*. Mais nous suivrons la première division, parce qu'elle nous paroît plus usitée dans les Anciens,

1. *Istavones*.

Ce Peuple se divisoit en douze autres petits Peuples, qui sont,

uitième
ou octava
pularia,
lis Civi-
— Ci.
Dax, ou
Diocèse
nnarum,
tas Con-
, Diocè-
um, Cap-
enearnen-
vitas An-
vitas Va-
vitas Tar-
Diocèse de
, Diocèse
, le Ter-

I.

telle que
a été ap-
barbara; &
, ont été
Germaines,

1. *Frisi* ou *Frisiones*, partie du Comté de Hollande, Overissel & la Frise Occidentale. Il y avoit autrefois des Lacs, qui répondoient à la Mer; mais qui s'étant élargis, sont devenus une Mer, appelée le Zuydersee — où étoient *Manarmanis Portus*, qu'on croit être ou Gelmuyden, ou Kempen, ou même Harlingen. D'autres croient que c'est un lieu de la Frise, nommé Marnan — *Cruptoricis Villa* étoit un lieu entre Leuvarde & Sneek en Frise — *Fleuvus Lucus*, est ce que nous appellons aujourd'hui le Zuydersee.

2. *Dulgibini*, une partie de l'Evêché de Munster, Oldenbourg, Lingen, Comté d'Hoye, & Principauté de Minden.

3. *Angrivarii*, partie de l'Overissel le Comté de Bentheim, & partie de l'Evêché de Paderborn; on croit que c'est là que les Francs, dits aussi les Saliens ont demeuré, où étoit — *Nebalia*, Doelbourg ou Kampen.

4. *Marsici*, partie de la Province d'Utrecht & de la Gueldres.

5. *Chassuarii*, partie des Evêchez de Munster & d'Osnabrug, avec les Comtes de Ravensberg & de la Lippe, où étoient — *Tecelia*, Tekelembourg — *Tentoburgium*, Dietmelle, nommée encore aujourd'hui en Latin, *Tentomellum* — *Tentoburgensis Saltus*, Teute ou Teuteberg

6. C
Munste
Comtez
Mediol
Village
merick,
les Long
Lippe—
Ellen.

7. M
phalie &
étoient—
Paderbor

8. Sic
pellez Fr
Rhin, d
& se div
—Sicam
klinchuse
Marck.

9. Te
Berg & c
la Marck
Sicambre
cipales—

10. B
les Sicam
Peuple,
noient un
Archevê

6. *Chamavi*, partie des Evêchez de Munster & de Paderborn, & quelques Comtez entre ces deux Evêchez où étoient *Mediolanium*, Munster ou Medelen, Village sur l'Oder—*Aschiburgium*, Emmerick, Duisbourg ou Agburg—*Ponses Longi*, près la ville de Ham sur la Lippe—*Ationis Castellum*, Wesel ou Ellen.

7. *Marfi*, partie du Duché de Westphalie & de l'Evêché de Paderborn, où étoient—*Lupia*; Lippe—*Tenderium*, Paderborn.

8. *Sicambri*, qui ont ensuite été appelez *Franci*, s'étendoient le long du Rhin, depuis le Mein jusqu'à la Lippe, & se divisoient en trois Peuples; sçavoir—*Sicambri Usipetes*, le Comté de Recklinchusen, & partie de celui de la Marck.

9. *Tencteri*, partie des Duchez de Berg & de Westphalie, & du Comté de la Marck. Ce Peuple étoit aussi sous les Sicambres, & avoit pour Villes principales—*Disporum*, Dusseldorp—*Limirus*, Monheim.

10. *Bructeri*, qui étoient aussi sous les Sicambres, c'étoit auparavant le Peuple, nommé *Juhones*, & contenoient une partie du Duché de Berg, de l'Archevêché de Treves & de la Veteravie,

où étoit—*Segodunum*, Sigeh, sur la Riviere de Sieg, appelée *Sigum*.

11. *Mattiaci*, une grande partie de la Veteravie, de la Hesse, d'Issembourg & Fulde, où étoient — *Aqua Mattiaca*, nommées par Pline, *Mattiaci Fontes*, Visbaden, dont les habitans ont été appellez depuis *Bucinobantes* — *Castrum Mattiacorum*, nommé auparavant *Mattium Cattorum*, Merpurg — *Lucoritum*, Lor ou Forcheim sur le Mein — *Tannus Mons*, le Mont de Visbaden.

12. *Sedusi*, partie du Territoire de Mayence, de Wurtzbourg & de Vertheim entre le Mein & le Nekre, où étoient — *Lupodurum*, Ladenbourg sur le Nekre, ou le Château de Lupf près la source du Danube — *Moenus*, la Riviere du Mein — *Valentiniani Munimentum*, ce pourroit être Manheim sur le Nekre.

2. *Hermiones.*

Le second Peuple de la Germanie se divisoit aussi en douze Peuples, savoir,

1. *Chernsci*, partie du Lawembourg d'Anneberg, de la Vieille-Marche, de la Principauté de Magdebourg, & de Halberstat, du Duché de Brunswic, & quelque chose de la Turinge; ce Peuple

en cor
qui se
briovii
nomm
pour l
le Mei
nover -
—*Tu*
vium c
Pheuga
2. *C*
le Com
Brunsw
partie d
Mansfel
Hesse,
Fulde, o
Cassel—
vona, N
urgium
Vitteb
Melocab
Artan
3. *Hes*
aussi aup
Harndes
vi, part
Voigland
Thuring
Missen—
rium, Ba
To

en contenoit encore quelques autres, qui sont *Cathulci*, *Campsani* & *Gambriuii*. Tous ces Peuples ont depuis été nommez *Francs*, *Franci*, & avoient pour limites le Rhin, l'Elbe, la Sale & le Mein—où étoient *Leuphana*, Hannover—*Trophaea Drusi*, Tangermond—*Tulisburgium*, Brunswick—*Mesovium* ou *Mesovium*, Mildebourg—*Pheugarum*, Halberstadt.

2. *Chatti*, que Cesar appelle *Suevi*, le Comté de Schawembourg, partie du Brunswick, l'Evêché d'Hildesheim, partie de la Thuringe, des Comtez de Mansfeld & de Waldeck, partie de la Hesse, de Paderborn & de l'Abbaye de Fulde, où étoient—*Castellum Castrorum*, Cassel—*Munitium*, Gottingen—*Devona*, Neumarck ou Thuringe—*Becurgium* ou *Bicurgium*, Erford—*Calegia*, Vittemberg ou Veimar en Thuringe—*Melocabus* ou *Melocapus*, Coburg—*Artannum*, Wisbourg.

3. *Hermunduri*; ou *Danuli*, où étoient aussi auparavant les Peuples, nommez *Harudes*, ils ont été depuis appellez *Suevi*, partie du Palatinat de Baviere; le Voigland, la Misnie, & partie de la Thuringe, où étoient—*Lupfurdum*, Missen—*Gravionurium* ou *Granionarium*, Bamberg—*Segodunum*, Nurem-

berg — *Ara Flavia*, Nortlingen, ou Aurac.

4. *Alemanni* ou *Alamanni*, le Brisgaw, Baden, Virtemberg, & une partie des Vallées de Souabe, où étoient — *Blusacus Mons* ou *Brisacus*, Brisac — *Tarodunum*, Fribourg en Brisgaw — *Solocinium*, Sultz sur le Neckre — *Leutium*, Leitz, village près de Friding — *Alcimœnnis* ou *Samulocœnis*, Ulm — *Rhinsiana*, Giengen.

5. *Armalausi*, nommez auparavant *Narisci*, Partie du Palatinat de Baviere & la Basse-Austriche, où étoient — *Menosgrada*, Egra — *Cantiabis*, Amberg.

6. *Marcomanni*, où étoient auparavant les *Boii*, la Boheme, où étoient — *Marobodum*, Prague — *Cassurgis*, Kauris — *Alisum*, Harnestein — *Redintwinum*, Tein — *Meliadunum*, Mileusko — *Bubiennum* ou *Bobiasmum*, Buducis.

7. *Quadi*, la Moravie, où étoient — *Ebrodunum* ou *Robodunum*, Brun ou Brin — *Ebuonum*, Olmutz — *Celeman-tia*, Kalmints, village — *Medostanium*, Znaim.

8. *Gothini*, la partie la plus Meridionale de la Silesie, où étoient — *Parcienna*, Parn en Moravie.

9. C
— Bu

10.
trional
matia c

11.
gne, c

12.
de la g

Silesie.

avoit s

qui son

Hevelo

princip

vic.

Ce P

tenoit

bles; s

I. A

grie &

tira da

le Jutl

& une

Britan

quelles

Villes

Hamb

altera

Treva

9. *Osi*, le milieu de la Silésie, où étoit — *Budorgis*, Ratibor.

10. *Marsingi*, la partie la plus Septentrionale de la Silésie, où étoit — *Hegethmatia* ou *Hegetmatia*, Lignitz en Silésie.

11. *Burii*, partie de la grande Pologne, où étoit — *Calisia*, Kalisz.

12. *Lugii*, *Lygii* ou *Logiones*, partie de la grande & petite Pologne & de la Silésie. Ce Peuple, qui étoit fort étendu, avoit sous soy plusieurs autres Peuples, qui sont — *Avis*, *Naharvali*, *Manimi*, *Hevelcones*, *Elysi* & *Diduni*. La Ville principale étoit — *Carrodunum*, Cracovie.

3. *Vindili*.

Ce Peuple, qui étoit fort étendu, contenoit XXI. Peuples moins considérables; sçavoir,

1. *Angli* ou *Angili*, partie de la Vagrie & du Meckelbourg; ce Peuple se retira dans la Chersonese Cinbrique, ou le Jutland entre Sleswick & Flensbourg, & une autre partie passa dans les Isles Britanniques, à la plus grande partie desquelles ils donnerent leurs noms. Les Villes principales étoient — *Marionis*, Hambourg ou Lunebourg — *Marionis altera*, Veimar dans le Meckelbourg — *Treva*, Lubeck — *Laciburgum*, La-

viburgum ou *Canoënum*, Lavenbourg.

2. *Varini* ou *Verini*, partie du Meckelbourg, où étoit—*Varinum Variorum*, Varin.

3. *Caviones* ou *Aviones*, partie du Lavenbourg & d'Anneberg.

4. *Deuringi*, *Reudingi* & *Redigni*, nommez depuis *Toringi*, *Turingi* ou *Theuringi*, Comté de Prignitz en Brandebourg.

5. *Eudones*, partie de la Seigneurie de Bar en Pomeranie, où étoit—*Bunitium*, Stralsund.

6. *Huithones*, partie du Meckelbourg.

7. *Vardones*, partie du Duché de Stetin & de la Seigneurie de Bar.

8. *Rugii*, partie de la Vandalie & du Duché de Stetin, où étoit—*Rugium*, Rugevold.

9. *Heruli* ou *Lemovii*, la Cassubie.

10. *Carini*, partie de la Vandalie & de la Grande-Pologne.

11. *Gythoes*, *Gothones*, *Guttones*, *Gothi* ou *Gothi*, partie de la Prusse Royale en Pologne, où étoit—*Gytanium*, nommée depuis *Gedanum*, à ce qu'on croit, & *Codanium*, Dantzick.

12. *Sidini*, partie de la Nouvelle-Marche & de la Grande-Pologne, où étoit—*Virritium*, Pixitz.

13. La
de la No
Ce Peupl
principale
Brandeb
14. Bu
de la G
endit ent
pour Vill
Gnesne.
15. Sem
de la S
Glogau—
Glogau—
lau.
16. Cau
Frise Or
& d'Olden
remen, o
ramum ot
& Amisi
en.
17. Sax
Holface.
endu du
lla dans
ngles.
18. Cym
bitoient d
ersones fus
land.

13. *Langobardi*, partie de la Vieille & de la Nouvelle-Marche de Brandebourg. Ce Peuple s'étendit ensuite en Italie; la principale Ville étoit — *Buaorigum*, Brandebourg.

14. *Burgundiones* ou *Burgundi*, partie de la Grande-Pologne; ce Peuple s'étendit ensuite dans les Gaules, & avoit pour Ville principale — *Limiosaleum*, Gnesne.

15. *Semnonnes*, la Lusace, & quelque peu de la Silesie, où étoit — *Lugidunum*, Glogau — *Bunifium*, Schwibusen dans Glogau — *Setidava*, Stensow ou Vladau.

16. *Cauchi*, *Cauci*, *Chavesi* ou *Cayci*, Frise Orientale, les Comtez d'Hoye & d'Oldenbourg, & la Principauté de Bremen, où étoit — *Fabiratum*, *Pharamum* ou *Biranum*, Bremen — *Amis* & *Amisa*, Embden — *Statio*, Staden.

17. *Saxones*, nommez aussi *Fossr*, Holface. Ce Peuple s'est depuis fort étendu du côté du Rhin, & une partie passa dans la Grande-Bretagne avec les Angles.

18. *Cymbri*, nommez depuis *Jute*, habitoient dans une presque Isle, appelée *Personesus Cymbrica*, aujourd'hui le Island.

19. *Teutones*, les Isles de Danemarck.

20. *Suiones*, la Suede.

21. *Sitones*, la Norwege. Nous parlerons de ces trois derniers Peuples dans les Provinces du Nort.

4. *Dépendance de la Germanie, vers le Nort.*

Les Anciens ont remarqué vers le Nort les *Ingavones*, divisez en trois parties principales, comme des dépendances de la Germanie ; ces parties sont, *Scandia*, *Feningia*, & les Isles de *Sinus-Gedanus*.

I. *SCANDIA* OU *SCANDINAVIA*, la Suede & la Norwege, se divisoit en deux Peuples, *Suiones* & *Sitones*.

1. *Suiones* ou *Sueones*, la Sueonie, la Nordelles, la Gothie, & la plus grande partie de la Suede, avoit sous soy divers autres Peuples moins considerables qui sont — *Scandii*, la Province de *Schonen* — *Hilleviones* ou *Melleviones*, *Halland* — *Gutha* ou *Guthi*, la Gothie — *Firassii*, le *Fiering* — *Danciones*, partie de la Gothie, & *Favones* ou *Favoni*.

2. *Sitones*, la Norwege ; le *Finmarck* & les *Lappons*, où il y avoit aussi quel-

ques autres
sçavoir —
ou *Laponie*
& *Lapponie*
qu'on a
tes. Les
Bergi, *Berg*
Nortcap

II. *Feningia*
quelques
ri, la *F*
& *Carbo*

III. *Isles*
sont —
— *Aust*
Altania
qu'un *E*
l'une des
nemarck
autres v
nommez
ou *Ther*
sont auj
holt.

I.

Ces
ont été
rie & d
grande

ques autres Peuples moins considerables ;
sçavoir—*Marchiofinni*, le Finnemarck,
ou Laponie Danoise—*Scritto-Finni*—
& *Lupios*, la Laponie Moscovite,
qu'on a quelquefois mis avec les Sarmates.
Les endroits principaux sont—
Bergi, *Bergen*—*Rubeas Promontorium*,
Nortcap ou Nortkin.

II. *Feningia*, la Finlande, où il y avoit
quelques autres Peuples; sçavoir—*Scyrri*,
la Finlande, *Hirri*, le Nyland—
& *Carbones*, qui avoient la Carelie.

III. *Insula*, les Isles du Dannemarck,
sont—*Burchana* ou *Fabaria*, Borkum—
—*Austrania* ou *Glessaria*, Ameren—
Atania, Heiligeland, n'est presque plus
qu'un Ecueil—*Codanonia*, Zeland,
l'une des principales Provinces du Dan-
nemarck; c'est dans cette Isle & quelques
autres voisines, qu'étoient les Peuples,
nommez *Teutones*, *Tuetoni*, *Theothoni*,
ou *Theuthes*—*Alocia Insula tres*, qui
sont aujourd'huy *Lesso*, *Rom*, & *Ar-
holt*.

5. *Dépendances de la Germanie
vers le Sud.*

Ces Provinces au nombre de quatre,
ont été detachées des Gaules, de l'Il-
lie & de l'Italie, pour les joindre à la
grande Germanie. Leurs noms sont,

Helvetia.

Helvetia, la Suisse, dont les Peuples sont appellez *Helvetii*, Helvetiens ou Suisses, qui faisoient une partie des Gaulles, étoient renfermez entre le Rhin, le Rhône, & le Mont-Jura ou S. Claude. On y trouvoit neuf Peuples; sçavoir,

1. *Tigurinus Pagus*, Cantons de Zurich, Appenzeel, Schaffouse & le Rhinthal; ses Villes principales étoient — *Tigurum* ou *Turigum*, Zurich — *Fines*, Pfin — *Vindorum*, Vinterthur — *Arbor-Felix*, Arbon — *Lacus Brigantinus* ou *Venetus*, Lac de Constance — *Lacus Acronius*, Lac de Cell.

2. *Tugenus Pagus*, Cantons de Zug, Glaris, Schwits, Uri, & le Comté de Baden; ses Villes principales étoient — *Tygium*, Zug — *Aqua Helvetica*, Baden.

3. *Ambronicus Pagus*, partie du Canton de Fribourg; ceux de Lucerne, Berne, Underwald & Soleurre: on y trouvoit — *Vindonissa* ou *Vindones*, Vindisch — *Vocetius Mons*, les Montagnes près des villages de Bozen & Bosberg — *Salodurum* ou *Saloturum*, Soleurre — *Arola*, la Riviere d'Aar — *Amma*, la Riviere d'Emma.

4. Ur

4. U

la Prince
grande p
du Payscum ou
en Allerum ou
Equestrromagus
LaufanePetinisc
rus Casa5. Ra
Basle, ouBasle —
cum, ou

lage près

6. N
de VauAgaunni
Noville

bischo ou

7. V
Bas-Valgrorum,
8. SaValais,
Valais —

Riviere.

9. La
— Lato

T

4. *Urbigenus* ou *Verbigenus Pagus*, la Principauté de Neufchatel, la plus grande partie du Canton de Fribourg & du Pays Roman, où étoient — *Aventicum* ou *Colonia Flavia*, Avenche, dite en Allemand Wislisbourg — *Minodunum* ou *Minodum*, Mouldon — *Colonia Equestris* ou *Novidunum*, Nion — *Viomagus* ou *Bromagus*, Bro — *Lausana*, Lausanne — *Eburodunum*, Yverdon — *Petinisca*, Biel — *Urba*, Orbe — *Murus Casaris*, le Château de la Pucelle.

5. *Rauraci*, Evêché & Canton de Basse, où étoit — *Arialbinum* ou *Basilia*, Basse — *Augusta Rauracorum*, *Rauracum*, ou *Colonia Augusta*, Augst, village près de Basse.

6. *Nantuates*, la Basse-Partie du Pais de Vaux, où étoient — *Ternade* ou *Aganum*, S. Maurice — *Penni Lucus*, Noville, Bois consacré à Jupiter — *Bibisco* ou *Vivisco*, Vivey.

7. *Veragri*, partie Occidentale du Bas-Valais, où étoit — *Oëtodurus Veragrorum*, Martinach ou Martigni.

8. *Seduni*, partie Orientale du Bas-Valais, où étoit — *Sedunum*, Sion en Valais — *Rhodanus Fluvius*, le Rhône, Riviere.

9. *Latobrigi*, le Haut-Valais, où étoit — *Latobriga*, Latbrige, village.

Rhatia.

Rhatia, les Grisons, qui faisoit autrefois partie de l'Italie, étoit fort étendue & fort puissante, & ne contenoit cependant que deux Peuples; sçavoir,

1. *Tulingi*, partie des Grisons, où étoit — *Curia*, Chur ou Coire — *Clunia*, Felat Kirchen — *Tinnetio*, Tinnezono ou Tintschen — *Taxgatum*, Taveschen — & deux autres Peuples moins considérables, qui sont — *Sarunetes*, Sargans ou Dissentis — *Vennonnes*, ies Peuples de la Valteline.

2. *Rhati*, l'Evêché de Trente & de Brixen, le Tirol, le Veronois & le Feltrin, où étoient — *Verona*, Verone — *Tridentum*, Trente — *Brixino*, Brixen — *Trioli*, le Tirol — *Veldidana*, Velden — *Feltria*, Feltre.

Vindelicia.

Cette Province, qui faisoit partie de l'Ilirie, contenoit cinq Peuples; sçavoir,

1. *Brigantii*, partie de l'Evêché de Constance, Comté de Bregentz, partie du Walgow, & quelque dépendance du Tirol, où étoit — *Brigantium*, Bre

gentz-

Vicus

muntz-

gen—

2.

Walgo

Camb

Guntz

minge

fen.

3.

gow,

étoien

corum

Celenj

berg—

Esco,

4.

tie de l

Isinisc

ou Ca

gustan

bing—

Carr

liaca,

5.

Basse-

tava,

ven—

Kintz

étudier la Geographie.

81

gentz—*Vermania*, Wangen—*Viaca* ou *Vicus*, Wagek—*Calius Mons*, Kelmuntz, yillage—*Juliomagus*, Dutlinggen—*Brigobanna*, Beyen.

2. *Estiones*, partie Occidentale du Walgow, où étoient—*Cambodunum* ou *Cambidunum*, Kempten—*Guntia*, Guntzbourg—*Rostrum Nemanis*, Memingen—*Febiana Castra*, Babenhaußen.

3. *Lycates* ou *Lycatii*, partie de Walgow, & le Duché de Neubourg, où étoient—*Damasia* ou *Augusta Vindelicorum*, Aufbourg—*Clarena*, Rayn—*Celeusium*, Neustat—*Abusina*, Abenberg—*Ambra*, Pruk—Ander Amber—*Eseo*, Sconga.

4. *Isarci*, la Haute-Baviere, & partie de l'Evêché de Passau, où étoient—*Isinifca* ou *Isinusca*, Munik—*Reginum* ou *Castra Regina*, Ratifbonne—*Augustana*, Caifing—*Serviodurum*, Straubing—*Parradunum*, Parthannum ou *Carradunum*, Parten-Kirck—*Covellice*, Kochel.

5. *Boii*, la plus grande partie de la Basse-Baviere, où étoient—*Castra Batava*, Passaw—*Petrensia*, Oosterhoven—*Quintana* ou *Quintiana Castra*, Kintzen, village près d'Oosterhoven.

Noricum.

Cette Province faisoit partie de l'Illyrie, & ses Peuples s'appelloient *Taurisci*, ou *Norici*, sous lesquels il y avoit six autres Peuples; sçavoir,

1. *Norici*, la plus grande partie de la Haute-Austriche, où étoient—*Lauriacum*, ou *Colonia Aureliana*, Lorch, village près la villed'Ens—*Laciacum*, Gemunde—*Elegium*, Erlach—*ad Pontem Isis*, Ips—*Arlapè*, Erlap—*Trigiarmum*, Trasmaur—*Pirum Torium*, Pixendorf, village—*Comagena*, Lagenlaber, village.

2. *Sevaces*, partie de l'Evêché de Passaw, & quelque peu de la Haute-Austriche, où étoient—*Boiodurum*, Instat—*Lentia*, Lintz—*Ovilia*, *Ovillanis* ou *Colonia Aurelia Ovillana*, Velz—*Tergolape*, Lampach, Abbaye.

3. *Ambidrani*, partie Orientale de la Stirie, où étoient—*Cileia*, Cilley—*Colatione*, Attenbourg ou Presberg—*Santicum* ou *Sianticum*, Saaneck.

4. *Ambilici*, partie Occidentale de la Stirie, où étoient—*Noreia*, Neumarek ou Goertz—*Stiriate*, Steir-im-Stoder—*ad Pontem*, Muraw—*Tartufanis*, Rotenman—*Viscellis*, Ober-Weltz

—Sabar

runum ou

5. A

étoient—

ria ou T

Lientz—

6. Al

l'Archev

—Pons

Artobriga

Suvania

Saltzbour

Clausen-

gram, v

De

L Es Pe

Le no

Sarmates

Germani

Peuples

plus du

roit exac

es Anci

qui se di

sçavoir,

—*Sabatinca*, Sunebend-Kirck — *Vintinum* ou *Varanum*, Folmarck.

5. *Ambisontii*, la Carinthie, où étoient — *Aguntum*, Doblach — *Turnia* ou *Teurnia*, Villach — *Lontium*, Lientz — *Dravus*, la Drave, rivière.

6. *Alauni*, partie de la Stirie & de l'Archevêché de Saltzbourg, où étoient — *Pons Oeni* ou *Eni*, Inspruch — *Artobriga*, Lebnau près de Lauffen — *Juvania*, *Jovanum* ou *Gavanadarum*, Saltzbourg — *Claudia* ou *Clandinium*, Clausen — *Vocarium* ou *Vacorum*, Waggram, village.

CHAPITRE VII.

De la Sarmatie Européenne.

Les Peuples du Nord eurent autrefois le nom de Scythes, & ensuite celui de Sarmates, *Sarmata*, & de Germains, *Germani*; celui de Scythes demeura aux Peuples inconnus, qui approchoient le plus du Pole Antarctique: on ne sçavoit exactement sçavoir l'étendue que les Anciens donnoient à ce Peuple, qui se divisoit en sept autres Peuples; sçavoir,

I. *Æstiai.*

Æstiai, *Hæsti*, *Æsti*, ou *Ostiones*, la Prusse, la Livonie & la Samogitie, contenoient deux petits Peuples, qui sont — *Scyrri*, la Prusse — & *Hirri*, la Livonie & la Samogitie, auxquels on doit ajouter — *Oseriëta* ou *Latris Insula*, l'Isle d'Oesel.

II. *Veneda.*

Veneda, la Lithuanie, dont le nom paroît encore rester dans celui de la ville de Wenden, se divisoit en trois petits Peuples, sçavoir — *Troglodyta*, la partie la plus Septentrionale de la Lithuanie — *Geloni*, partie de la Mazovie, de la Podlaquie & de la Lithuanie — *Neuri*, partie la plus Orientale de la Lithuanie, & le Duché de Smolensko.

III. *Basterna* ou *Peucini.*

Basterna, *Bastarna*, *Batarne* ou *Peucini*, contenoient six Peuples; sçavoir,

1. *Sidones*, les parties Septentrionales de la Russie-Noire & de la Petite-Pologne, le long de la Vistule.

2. *Atmones*, la Haute-Volhinie.

Étu
3. Bora
tion.
4. Peu
bie.
5. Geta
d'Oczako
mée de D
guerre au
ment défa
6. Car
dionales d
Russie-N
Les Vil
rodinum
Clepidava
rium ou

Tyrang
Basse-Vol
autre Pe
de Dessau
les Villes
Ophiusa,
Tyras pa
subsiste p
à l'oppo
eroit être
Hermona
être Mo

3. *Borani*, dont on ignore la situation.

4. *Pencini*, la Podolie & la Bessarabie.

5. *Getarum Solitudo*, le Territoire d'Oczakou au-deçà du Nieper, ou l'armée de Darius Histaspis, qui faisoit la guerre aux Scytes, fut presque entièrement défaite.

6. *Carpiani* ou *Carpi*, parties Méridionales de la Petite-Pologne & de la Russie-Noire.

Les Villes principales étoient—*Carrodunum*, Limbourg ou Cracovie — *Clepidava*, Caminieck — *Vibantavarium* ou *Vibantanarium*, Bar.

IV. *Tyrangita*.

Tyrangita, *Tyrigita* ou *Tyrita*, la Basse-Volhinie, avoit encore sous soy un autre Peuple nommé *Axiaca*, les environs de Dessau vers l'embouchure du Nieper; les Villes principales étoient—*Tyras* ou *Ophiusa*, sur le Fleuve Nieper, nommé *Tyras* par les Anciens: cette Ville ne subsiste plus—*Niconia* ou *Niconium*, à l'opposite de la ville de *Tyras*, & qu'on croit être aujourd'huy *Nomanoster*—*Hermonactis* ou *Hermonassa*, qu'on croit être Moncastro vers l'embouchure du

Methode pour
Danube — *Neopolemi Tarris*, à l'em-
bouchure du Nieper, a été détruite.

V. *Roxolani*.

Roxolani, partie de la Moscovie & de la Tartarie Przepops ou Petite-Tartarie, se divisoit en deux principaux Peuples, qui en contenoient plusieurs autres moins considerables. Les deux principaux peuples étoient *Hamaxobii*, & *Georgi*.

I. *Hamaxobii*, contenoit cinq Peuples; sçavoir — *Essedones*, la partie la plus Meridionale de Moscovie — *Tanaita*, le Pays qui est entre les deux Tanays ou les deux Dons, où étoit la ville de *Tanais*, à l'embouchure du Fleuve du même nom : on croit que c'est Azack ou Asof — *Basilida*, les Duchez de Rhezan, Moschow & Wolodimer — *Jasyges Maota*, les Tartares d'Ossow ou d'Assaph, près les Palus Mæotides, ou la Mer de Zabaque — *Boristhenita*, partie des Tartares d'Oczakou, le Duché de Severie, & partie de Kiow dans la Basse-Volhinie, avoit pour Villes principales — *Olbia Boristhenes*, *Olbium*, *Olbidum*, ou *Olbiopolis*, Olbia, à l'embouchure du Boristhene ou Nieper — *Leuce Heraclea* ou *Macaron*, Sidonisi ou Fidonisi — *Carcina*, Carcina — *Tamyraca*, Ville

dans le
gropoli-
Boristhe

II. G
ou la pr
de Prze
ciens T
deux Pe
Tauri,
Chersone
la Crim
— Cher
sus, no
peut-êtr
Przepop
nium Pr
Cimmeri
bolum P
— Le t
partie d
cassie, c
dans la
phorus,
de Zaba
— Crim
Promoni
de l'Asi
nagoria

Riph

dans le *Sinus Tamyraes*, Golphe de Négropoli—*Lucus Achillis*, sur le Lac du Boristhène.

II. *Georgi*, la Tartarie Méridionale, ou la presque Isle de Crimée, d'Or, ou de Przepop, nommée aussi par les Anciens *Taurica Chersonesus*, contenoit deux Peuples, *Tauri* & *Bosphorani*—*Tauri*, d'où la presque Isle a été nommée *Chersonesus Taurica*, *Pontica* ou *Scythia*, la Crimée, avoit pour Villes principales—*Chersonesus*, ou *Heraclea Chersonesus*, nommée auparavant *Megarice*, peut-être *Baluclawa*—*Taphra*, Or ou Przepop—*Ctenus*, Salines—*Parthenium Promontorium*, Cap de Rosaphar—*Cimmerium*, peut-être *Baccasare*—*Symbolum Portus*, ou *Portus Paëtorum*, Sibula—Le second Peuple étoit *Bosphorani*, partie de la Crimée, & partie de la Circassie, ou étoient—*Theodosia*, Cassa dans la Crimée—*Panticapaum* ou *Bosphorus*, Vospero sur le Détroit de la Mer de Zabaque—*Parthenium*, Rosaphar—*Criu Metopon*, ou *Arietis Frons*, *Promontorium*, Cap de Famar. Du côté de l'Asie dans la Circassie, étoit—*Phanagoria*, Matriga.

VI. *Riphaces*.

Riphaces, la Moscovie Septentrionale,

contenoit trois Peuples ; ſçavoir — *Agathyrſi*, le *Kergapol* & le *Wologda* — *Arimaſpi*, l'Ingrie, & les Duchez de *Novogrod* & de *Pleſcon* — *Hyperborei*, la partie la plus Septentrionale de la *Moſcovie*.

CHAPITRE VIII.

De l'Illyrie.

Les Anciens ont donné différentes bornes à l'Illyrie, *Illyricum* ; mais la notion la plus commune eſt, qu'elle contenoit ce que nous appellons aujourd'hui la *Croacie*, l'*Iſtrie*, le *Vindifmarck*, la *Dalmatie*, la *Servie*, l'*Eſclavonie*, partie de l'*Auſtriche* ; la *Stirie*, la *Carniole*, la *Bosnie*, & partie de la *Hongrie*. Elle ſe diviſe en trois Provinces ; ſçavoir, *Liburnia*, *Dalmatia*, & *Pannonia*.

I. *Liburnia*.

Liburnia, contenoit deux Peuples ; ſçavoir, *Iapodes* & *Liburni*.

1. *Iapodes*, la *Croacie*, partie de l'*Iſtrie* & le *Vindifmarck*, dont les Villes principales étoient — *Aulona* ou *Alvona*, *Albona* — *Flanona*, *Flavona*, ou

Blanona
— Senia
Lopſico
— Vegia
— Velfa
— Colap
ou Abſyr
ou Abſon
Cyratica
Iſle — S
en deux,
Toutes c
tique.
2. Li
la Dalm
pales —
Jadera,
Scardon
Stupi,
Hſſa,
Celaduf
ces Iſles
que.

Cette
ples, q
Scordif
1.
de la D
les étoi

Blanona, Fianona—*Terfatica*, Fiume
 —*Senia*, Segne ou Segna — *Lopfica*,
 Lopfico—*Ortopola*, Ortopola-la-Veia
 —*Vegia*, Veza—*Metulum*, Metling
 —*Velfera* ou *Volfera*, Novigrad —
 —*Colapis*, le Kulp, riviere—*Absyrtis*
 ou *Absyrtides*, Osero, Isle — *Apforus*
 ou *Abforus*, Cherfo, Isle—*Curicta* ou
Cyratica, Veglia, Isle—*Giffa*, Pago,
 Isle—*Scardona*; cette Isle s'est divisée
 en deux, qui sont Scarda & Malconfiglio.
 Toutes ces Isles sont dans la Mer Adria-
 tique.

2. *Liburni*, la partie Occidentale de
 la Dalmatie, avoit pour Villes princi-
 pales — *Enona* ou *Enona*, Nona —
Jadera, Zara—*Corinium*, Gliuba —
Scardona, Scardo—*Curcum*, Zucca—
Stupi, Bergane, ruinée—*Issa*, *Iassa* ou
Hiffa, Liffa ou Isola grande, Isle—
Celadusa, Incornata ou Lagusa, Isle;
 ces Isles sont aussi dans la Mer Adriati-
 que.

II. Dalmatia.

Cette Province se divisoit en trois Peu-
 ples, qui sont, *Antariota*, *Vardiai*, &
Scordisci.

1. *Antariota* ou *Tariota*, le milieu
 de la Dalmatie, dont les Villes princi-
 pales étoient—*Sicum*, *Sebennico*—*Ta-*

—*Aga-*
ogda —
 ichez de
per borei,
 e la Mos-

II.

ifférentes
m; mais
 , qu'elle
 s aujour-
lismarck,
 lavonie,
 la Car-
 Hongrie.
 es; sça-
Panno-

Peuples;

e de l'Is-
 es Villes
 ou *Alvo-*
ona, ou

nona, Tinna ou Tuina — *Tragurium*, Trau — *Salona*, Spalatto, ou le Château de Clossa — *Epetium*, Spezze, Chinguio ou Chinco — *Peguntium* ou *Peguntia*, Almisa — *Narona*, Narenta, sur une rivière de même nom — *Atra*, Aufech, ou le Château de Zerwas — *Salvia* ou *Sylvia*, Sofech — *Anderium*, *Andrecrium*, ou *Andretium*, Slinga — *Burnum* ou *Burnium*, Grachiva — *Blannonna*, Banialuch — *Pharia*, nommée depuis *Lefina*, Lefina, Isle — *Tauris*, Labrasso, Isle.

2. *Vardiai*, partie de la Dalmatie & de la Servie, avoit pour Villes — *Onaeum* ou *Oenaum*, Sabionello ou Ciderisso — *Epidaurus*, *Epidaurum* Colonia, *Parthinorum*, ou *Parthenorum Civitas*, Ragusi-Vechia, nommée par les Turcs, Dobronicha, Ville où Esculape étoit adoré sous la figure d'un serpent — *Rizinium*, *Risana*, ou *Birsiminium*, Rizano ou Cataro — *Sinus Rhizonicus*, le Golfe de Cataro — *Dalminium*, *Delminium*, *Dalmium*, ou *Delminum*, Delminio — *Aequum Colonia*, Znonich — *Siparum* ou *Siparortum*, Stripnich — *Drinus*, Drina, nommée aussi Lodrino, Rivière — *Corcyra Melana*, Curzola ou Curzoli, Isle — *Melita*, *Melitena*, *Melitusa* ou *Melta*, Melada, Isle.

etc
3. Scor
Dalmatie
ium, A
aro — B
loa, But
rie de di
Olcinium
avant C
Alessio ou
Enderum
Medon ou
Empereu
lac de Sc

Cette P
ies; scav
Pannonia
1. Pan
riche, d
Comté de
de la Cro
principal
um, V
mana ou
che — C
roit être
de sainte
— Cher
um, C

3. *Scordisci*, la partie Orientale de la Dalmatie, avoit pour Villes — *Ascrium*, *Ascruvium*, ou *Ascrovium*, *Caro* — *Bulna*, *Butua*, & *Bulina*, *Budoa*, *Butua*, *Budua* ou *Budovo*, on l'écrivit de différentes manières — *Ulcinium*, *Olcinium* ou *Olchinium*, nommée auparavant *Colchium*, *Dulcigno* — *Lissus*, *Alessio* ou *Alesio* — *Scodra*, *Scutari* — *Enderum*, *Endero* — *Doclea* ou *Dioclea*, *Medon* ou *Antivari*, c'étoit la patrie de l'Empereur Diocletien — *Labeatis Lacus*, Lac de *Scutari*.

III. Pannonia.

Cette Province se divisoit en deux parties; sçavoir, *Pannonia Superior*, & *Pannonia Inferior*.

1. *Pannonia Superior*, Partie de l'Autriche, de la Stirie, de la Carniole, le Comté de Cilley, partie du Vindisfarck, de la Croatie & de l'Esclavonie; ses Villes principales étoient — *Juliobona*, *Vindobona*, *Vendobona*, *Vindomana* ou *Vindomina*, Vienne en Autriche — *Carnus* ou *Carnuntum*, qu'on croit être Haimbourg, ou le Monastere de sainte Petronille — *Flexum*, Presburg, — *Chercobalus*, Chariburg — *Braginnum*, Comara, ou les environs de Bon-

tuda — *Scarabantia Julia* ou *Sacarbantia*, Scaping ou Chzrepregh — *Valina*
 Vinberg — *Carrodunum*, Carnebourg
 — *Murocera*, Murocera en Stirie, ou
 Murck — *Rispia*, Rhichpotambach
 bourg en Autriche — *Sala*, Cel — *Sa-*
baria Colonia & *Sibarium*, Sarwar ou
 Stain, où en 1308. l'on trouva le tom-
 beau d'Ovide avec son Epitaphe — *Vi-*
nundaria, Windisgratz — *Poetovium*
Petovio Colonia, *Petavium*, *Betuvium*
 & *Setovia*, Pettau — *Lentudum*, & *Len-*
lis, Lutenberg — *Vifontium*, Vifont
 ou Varaldin — *Olmachum*, Limbach
 ou Nider-Limbach — *Novidunum*, No-
 vigrad — *Amona*, Laubach — *Mon-*
Albanus, Auffder-Alben — *Siscia*, Si-
 seg — *Mons. Claudius*, les Monts de Ve-
 gel, de Zagor, ou de Motay, entre
 Hongrie & le Comté de Cilley — *Serido-*
Stride, lieu de la naissance de S. Jérôme
Pelso Lacus, *Lacus Felix*, *Pelsodis*
Pelso, Newsidbersee — *Segeste Insula*
Zigea, Landspurg, Segesd, ou Sif-
 ken.

2. *Pannonia Inferior*, partie de
 Basse-Hongrie, d'Esclavonie, de Bosnie
 & de Servie. Les Villes principales sont
 — *Arrabona*, Rab ou Javarin — *Cur-*
Vicegradt — *Salva*, *Salva Mansio*,
Solvense Castrum, Scalmar ou Salm

— Ca
 Cirpi,
 Kacker
 sum,
 Salina
 — Lo
 Cornac
 — A
 Kamet
 Semby
 dagraco
 Royale
 num &
 sium, V
 mée au
 — Ivo
 croit ét
 Murovi
 Amanta
 ses — C
 iissa, C
 Tarsin
 — Vo
 Alinus
 Urpan
 de Sarv

Di

Pli

— *Carpis*, *Carporum Vicus*, *Carpi* ou *Cirpi*, *Cepol*, nommé par les Allemands *Katkenmarck* — *Aquincum* ou *Acincum*, *Bude* ou *Offen* — *Salinum*, ou *Salina Vetus*, *Adom* — *Luffonium*, *Pax* — *Logionum* ou *Logiones*, *Zaheu* — *Cornacum*, *Batha*, *Zatha*, ou *Zarosca* — *Acumincum* ou *Acimincum Legio*, *Kametz*, ou *Petre-Varadin* — *Ritium*, *Sembyn* — *Taururum*, *Taurunum*, *Al-dagraca*, & *Marsania*, *Belgrade*, *Albe-Royale* ou *Stul-Weissebourg* — *Serbinum* & *Vesprisum*, *Vesprim* — *Vacon-sium*, *Vazzan* — *Magniana*, *Zika*, nommée aussi *Mardzely* — *Berbis*, *Berzenche* — *Ivolum*, *Velevar* — *Murzella*, qu'on croit être *Meztegnew* — *Musia Colonia*, *Muroviža* ou *Eslek* — *Tentoburgium* ou *Amantia*, *Funfkirchen*, ou *Cinq-Eglises* — *Cibalis*, *Siabou* — *Certissa* ou *Cirtissa*, *Czernik* — *Bassiana*, *Posega* — *Tarsium*, *Taritz* — *Sirmium*, *Sirmisch* — *Volcea Paludes*, le *Lac Balaton* — *Alinus Mons*, les *Monts Arpatarro* — *Urpanus* ou *Urphanus Fluvius*, la rivière de *Sarwyzze* — *Metubarris*, *Zagrab*.

Division de l'Illyrie, suivant la
Notice de l'Empire.

Plinè donne une division de l'Illyrie,

qui est de peu d'usage : nous ne parlerons que d'une autre division , marquée dans la notice de l'Empire Romain , qui distribue toute cette grande Province en huit parties ; sçavoir ,

I. *Pannonia prima* , partie de la Basse-Hongrie vers l'Occident ; ses Villes principales étoient — *Sabaria* , *Sawar* — *Scarabantia* , *Scapring* ou *Sopron* — *Vendobona* , *Vienne* — *Patovium* , *Pettau* — *Carnuntum*.

II. *Pannonia Secunda* , partie de la Basse-Hongrie vers l'Occident & de la Servie ; ses principales Villes sont — *Sirmium* — *Servitium* , *Grandiscia* — *Taurinum*.

III. *Savia* , l'Esclayonie , partie de la Bosnie & de la Servie , avoit pour Villes principales — *Siscia* , *Sizech* — *Emonia* , *Laubach*.

IV. *Valeria* , partie de la Basse-Hongrie vers l'Orient , où étoit *Aquincum* , *Bude* ou *Offen*.

V. *Dalmatia* , partie Orientale de la Dalmatie , partie de la Bosnie & de la Servie , où étoit — *Salona* , *Spalatto* — *Narona* , *Narenta* — *Epidaurus* , *Raguse* — *Delminium* , *Delminio*.

VI. *Liburnia* , la Croatie , partie du Vindisfarck & de la Dalmatie , où étoit — *Iadera* , *Zara - Vecchia* — *Metulum* ,

l'empire, M

VII.

triche &

& —

VIII.

de la

toient —

C

Cette

partie

en plusieurs

trois princ

tra, Iag

Cette pa

avoir ,

I. *Daci*

ongrie ,

rvie ; ses

arob.ira

zifis , L

ruines —

mphegis ,

Tibiscu

To

Metling — Senia , Segna.

VII. *Noricum Ripense* , partie d'Autriche & de Stirie , où étoient — *Lauriacum* & — *Arelape*.

VIII. *Noricum Mediterraneum* , partie de la Baviere & de la Carinthie , où étoient — *Cileia* , & — *Juvania*.

CHAPITRE IX.

De la Dace , Dacia.

Cette Province se divisoit en trois parties , lesquelles se partageoient en plusieurs Peuples ou Provinces. Les trois principales parties étoient — *Dacia Vera* , *Iagyses* *Metanasta* , & *Mysia*.

I. *Dacia Vera.*

Cette partie se divisoit en trois autres ; savoir ,

I. *Dacia Ripensis* , partie de la Haute-Hongrie , de la Transilvanie , & de la Serbie ; ses Villes principales étoient — *Zarobara* ou *Zarobara* , *Temeswar* — *Alba Iuliasis* , *Laorzalos* , lieu plein d'anciennes ruines — *Zeugma* , *Clausenbourg* — *Ulpianopolis* , *Cheio* — *Tibiscum* , *Tibal* — *Tibiscus Fluv.* *Pathyffus* ou *Parthia*.

thifcus, le Cifa ou Teiffa — *Marus*, *Marifus*, *Marifcus*, *Parifus*, *Amoroiis* ou *Morus Fluv.* le Maros, riviere.

II. *Dacia Mediterranea*, ou *Vera Gepidia*, partie de la Transilvanie & de la Haute-Hongrie, où étoient — *Zarmifagetufa*, *Zarmigetufa*, ou *Colonia Ulpia Trajana Zarmis*, Veczel, Valhel, ou Gradiskia — *Acmonia*, Severino — *Tiriscum* ou *Taros*, Taro — *Succi*, Turchzueft — *Marcodava*, Marcofzeil ou Meczies — *Patruiffa* ou *Patroviffa*, Cronftad — *Nemidava*, Noffenftad — *Napuca*, Bufa, Bufaten, ou Colofwar — *Anguftia*, Culti — *Ulpianum Dacia*, ou *Ulpiana Urbs*, Czanadre — *Alba Julia Apulum*, ou *Colonia Apulensis*, Albe Jule ou Weiffembourg.

III. *Dacia Alpeftis*, la Valaquie & la Moldavie, où étoient — *Phrateria* ou *Frateria*, Jurgano ou Zazuara — *Pinum Wincz* ou *Phiftona* — *Sornum*, Serun — *Tiafum*, Diod — *Pirum*, Berthallmen ou Berthalom — *Rhamidava*, Repicza — *Zufidava*, qu'on croit être *Gabulacium* — *Paloda*, dans la plaine de Blechisfeld, mais détruite — *Utidava* Utuarhel — *Petrodava* ou *Petridava* Pettersdorff — *Sandava*, Schefbourg — *Carfidava*, Kuryma — *Triphulum*, Phlelia.

é
I
Ce Peu
Pars Bore
Australis
une parti
I. Iaz
partie de l
Vifcenum
manum ou
mos — D
Agria —
II. Iaz
lis, parti
étoit — T
côté de Bu
fior — R
Azomfal

II
Cette
parties pr
rior, &c

La My
tre Peupl
I. Dar
Servie, S

II. *Iazyges Metanasta.*

Ce Peuple se divisoit en Septentrional, *Pars Borealis*, & en Meridional, *Pars Australis*, & tous deux comprenoient une partie de la Haute-Hongrie.

I. *Iazyges Metanasta, pars Borealis*, partie de la Haute-Hongrie, où étoit—*Viscenum* ou *Uscenum*, Zenzuc—*Gormanum* ou *Cormanum*, Zemplin ou *Vamos*—*Docirava*, Hungwar—*Trissum*, *Agria*—*Parca*, Poltar.

II. *Iazyges Metanasta, Pars Australis*, partie de la Haute-Hongrie, où étoit—*Transacincum*, Peltth, de l'autre côté de Bude—*Parthiscum*, Bath-Moufior—*Romulianum*, qu'on croit être *Azomsal*—*Singidonum*, *Seged*.

III. *Mysia* ou *Moefia.*

Cette Province se divisoit en deux parties principales, qui sont, *Mysia Superior*, & *Mysia Inferior*.

Mysia Superior.

La Mysie Superieure comprenoit quatre Peuples; sçavoir,

I. *Dardani*, partie Meridionale de la Servie, & partie de la Bulgarie, où étoit

—*Nessus, Nassos*, ou *Nisum*, Nisi ou Nissa dans la Servie—*Scupi & Scuppi*, Uscup—*Arrhibantium, Wuziterno*—*Mons Scodrus, Scardus*, ou *Codrus*, Marinay.

II. *Tricorneffi*, partie Septentrionale de la Servie, où sont — *Tricornium*, *Turium* ou *Dorium*, Corasceve ou Columbatz—*Viminatum* ou *Biminatum*, *Wucziderna* — *Tanatis*, Terriana — *Ereta*, Rocana.

III. *Timaci*, partie de la Servie & de la Bulgarie, où étoit—*Vendonis*, *Widdin*—*Timacum*, sur un Fleuve du même nom—*Orrea* ou *Orrhea*—& *Margum* ou *Murgum*; on ignore la situation de ces trois Villes.

IV. *Mysi*, partie de la Servie & de la Bulgarie, le long du Danube, où étoient — *Retiara Mysorum*, Ressana — *Ulpianum*, *Pyrothii* — *Velanis* ou *Vellanis*, Larzii.

Mysia Inferior, ou *Scythia Minor*.

Cette partie fut habitée par trois Peuples; sçavoir.

I. *Scytha*, la partie de la Bulgarie, qui est vers les embouchures du Danube, dont les Villes principales étoient — *Tomi*, *Tomi* ou *Tomelwar*, lieu celebre

par l'exi
Callacis
—Dion
Chaliaci
Histori
bifca, S
Annum,
mais on
—Dino
Drimago
II. Tr
tre le Da
—Oefus
—Regia
Novensis
Tirista,
ou Tetrif
—Trom.
ice—A
Colamani
Nicolis
III. Ce
tant ver
ou étoient
s, Varr
Les prin
de la Daec
Danube
remier da
cond da

par l'exil du Poëte Ovide — *Callatia*,
Callacis, *Callatis*, & *Callentra*, K lia
 — *Dionysopolis* ou *Crunkos*, Varnes ou
Chaliacra — *Istropolis*, *Ister*, *Istria* ou
Historium, Grossca ou Stravico — *Ti-*
bisca, *Sophia* — *Noviodunum* ou *Novi-*
dunum, à l'embouchure du Danube,
 mais on ignore précisément sa situation
 — *Dinogetia*, *Dimiguthia* ou *Dirigothia*,
Drimago.

II. *Triballi*, partie de la Bulgarie en-
 tre le Danube & la Romanie, où étoient
 — *Oesus Triballorum*, Blida ou Ischar
 — *Regianum*, Rosi — *Novae*, *Civitas*
Novensis, ou *Eustesium*, Novomont —
Tirista, *Tiristria*, *Tiristris*, *Citerixis*,
 ou *Tetrifsa*, *Silistria* — *Durostorum*, *Du-*
rostolon, *Durostorus* & *Durostena*, Dora
 — *Tromarisca*, ou *Transmarisca*, Mu-
 nice — *Axiopolis* & *Axium*, Galacz,
 Colamanik, ou peut-être *Axiopoli* —
Nicopolis, *Nicoboli*.

III. *Celegerri*, partie de la Bulgarie,
 tirant vers les passages de la Romanie,
 où étoient — *Odyssus*, *Odessus*, ou *Udes-*
sus, Varne à ce qu'on croit.

Les principales *Rivieres* de l'Illyrie &
 de la Dace, sont — *Danubius* & *Ister*;
 le Danube qui avoit ces deux noms, le
 premier dans sa partie supérieure, & le
 second dans sa partie inférieure jusqu'à

200 *Méthode pour*
 son embouchure — *Drauns*, la Drave
Savus, la Save — *Tibiscus*, le Teille —
Mariscus ou *Marifus*, le Maros — *Pani-*
sus ou *Pamysus*, la Niza — *Ænus*,
 l'In — *Anifus* ou *Anasus*, l'Ens —
Bacuntius, le Bozuntha — *Urpanus* ou
Urphanus, le Sarwizze ou Leezwizze —
Valdanus, le Valpo — *Arrabo*, le Raab
 — *Nestus*, le Bosna — *Drinus* & *Drilo*,
 le Lodrino — *Naro*, le Narenta — *Co-*
lapis, Kulp — *Teanus*, Odria.

Division de la Dace, ou Illyrie Orientale,
selon la notice de l'Empire.

La Dace ou l'illyrie Orientale se di-
 visoit en trois Diocèses, sçavoir, *Diœ-*
cesis Thracia, *Diœcesis Dacia*, & *Diœ-*
cesis Macedonia.

I. *Diœcesis Thracia.*

Le Diocèse de Thrace comprenoit six
 Provinces particulieres, sçavoir ;

I. *Europa Consularis*, les environs de
 Constantinople, où étoient — *Constan-*
tinopolis, auparavant *Byzantium*, Con-
 stantinople. — *Perinthus*, dite depuis *He-*
raclæus, *Heraclia*.

II. *Hemi-Mons*, partie de la Roma-
 nie, tirant vers la Mer Caspienne, où

étoient —
 III. *T*
 Romani
 doine, c
 mée dep
 — *Eum*
 poli.

IV. *R*
 le long d
ximianop
nopolis,
 ou Eno-
 rosa —
 Château

V. *S*
 les Bouc
 Panisse,
 — *Dio*
 Axiopol

VI. *B*
 Bulgarie
 Prouaz.

Ce D
 particul
 I. *M*
 vie en-
Vimina

II. *J*
 tale de
 où étoit

étoient — *Hadrianopolis*, Andrinople.

III. *Thracia Consularis*, partie de la Romanie, vers la Bulgarie & la Macédoine, où étoient — *Philippopolis*, nommée depuis *Trimontium*, Philippopoli — *Eumolpias*, qu'on croit être Nicopoli.

IV. *Rhodope*, la partie de la Romanie, le long de l'Archipel, où étoient — *Maximianopolis*, Maximianopoli — *Trajanopolis*, Trajanopoli — *Enus*, Enco ou Eno — *Abdera*, Polystilo ou Asperofa — *Maronaa*, Marogna — *Sestos*, Château de Romélie.

V. *Scythia*, partie de la Bulgarie entre les Bouches du Danube & la riviere de Panisse, où étoient — *Tomis*, Tomesvar — *Dionysopolis*, Varna — *Axiopolis*, Axiopoli.

VI. *Moestia secunda*, le milieu de la Bulgarie, où étoient — *Martianopolis*, Prouaz.

II. *Diœcesis Dacia.*

Ce Diocèse contenoit cinq Provinces particulieres; sçavoir,

I. *Moestia prima*, la partie de la Serbie en-deçà du Danube, où étoit — *Viminatum*.

II. *Dacia Ripensis*, partie Occidentale de la Bulgarie, le long du Danube, où étoit — *Oescus*.

III. *Dacia Mediterranea*, partie Meridionale de la Servie, où étoit—*Nessus*, Nisi ou Nissa.

IV. *Dardania*, partie Meridionale de la Bulgarie, où étoit—*Scupi*, Uscup.

V. *Prevalitana*, partie de la Dalmatie & de l'Albanie, où étoient—*Justiniana prima*, qu'on être Ochrida—*Scodra*, Scutari.

III. *Diœcesis Macedonia.*

Ce Diocèse contenoit six Provinces particulieres ; sçavoir ,

I. *Macedonia*, la Macedoine propre, où étoient—*Theffalonica*, Salonichi—*Stagira*, Libanova.

II. *Epirus vetus secunda Inferior*, l'Epire, où étoient—*Nicopolis*, Preveza—*Ambracia*, l'Arta ou Larta.

III. *Epirus nova prima Superior*, partie Septentrionale del'Albanie, où étoient—*Dyrrachium*, Durazzo.

IV. *Theffatia*, la Theffalie, où étoient—*Larissa*, Lariffa.

V. *Achaia*, l'Achaïe & partie de la Morée, ou étoient—*Athens*, Setines—*Patra*, Patras—*Lacedamon*, Mifitra—*Corinthus*, Coranto ou Corinthe.

VI. *Creta Consularis*, l'Isle de Candie.

LA G
bles
dans tou
deux par
Royaum
cedonicun
erra ; l'u
en plusieu
ces, com

R
Le Roy
é avant
étendit
Epire &
ons ici id
Ainsi, on
ies ; sçav
Epire &

I. M

La M
Tom

CHAPITRE X.

De la Grece.

LA Grece, l'une des plus considéra-
bles parties de l'Europe, se prend ici
dans toute son étendue, & comprend
deux parties considérables; sçavoir, le
Royaume de Macedoine, *Regnum Ma-
cedonicum*, & la Grece propre, *Grecia
vera*; l'un & l'autre se partagent encore
en plusieurs autres Royaumes ou Provin-
ces, comme on le verra ci-après.

I.

Regnum Macedonicum.

Le Royaume de Macedoine fort resser-
ré avant Philippe, Pere d'Alexandre,
s'étendit sous ce Prince dans la Thessalie,
l'Epire & la Thrace; & nous le conside-
rons ici dans l'état où il étoit alors.
Ainsi, on doit le diviser en quatre par-
ties; sçavoir la Macedoine, la Thessalie,
l'Epire & la Thrace.

I. *Macedonia*, la Macedoine.

La Macedoine fut d'abord appelée

Tome IV.

K

CHA-

Méthode pour
Pæonia, ensuite *Æmonia*, & enfin *Ma-*
cedonia, & retient encore aujourd'huy le
 même nom; elle se divisoit en quatre
 parties.

Premiere Partie.

La premiere partie se partageoit en-
 core en quatre Provinces, qui sont,

I. *Edonis* ou *Hedonis*, dont les Peu-
 ples étoient nommez *Hedones* ou *Hedoni*,
 avoit pour Ville — *Philippi*, nommée
 auparavant *Datum* & *Ctedrides*, & en-
 suite *Colonia Julia Philippi*, sur les fron-
 tieres de la Thrace, près de laquelle
 étoient — *Philippici Campi*, célèbres par
 la défaite de Brutus & de Cassius. La
 ville de Philippe ne subsiste plus — *Stry-*
mon, *Strymonium* & *Mieza*, Ville qui
 ne subsiste plus; elle étoit sur le fleuve
Strymon — *Nessus* ou *Nestus*, la riviere
 du Mestro ou Nesto.

II. *Odomantice*, seconde Province
 dont les Peuples se nommoient *Odomanti-*
 avoit pour Ville principale — *Amphipoli-*
lis, nommée aussi *Novemvia*, & au-
 jourd'huy *Christopoli* ou *Chryfopoli* —
Strymon ou *Satroma*, qu'on croit être
 l'une des Rivieres de Sromona, Marm-
 ra, Ischar, ou Radivi.

III. *Bisaltia*, troisième Province
 dont les Peuples étoient nommez *Bisalti-*

avoit po
 inconnu

IV. S

vince,

Sintii,

Heracle-

belus, le

ties de

Seco

Cette

Thessalo

vinces;

I. M

Villes pri

Coisigna-

nuë — A

riviere de

rus, l'un

ou Verat

II. P

dont les

Stobi ou

inconnue

qu'on cro

III. P

les Peup

avoit pou

dont on

tion.

avoit pour Ville principale — *Euporia*, inconnue aujourd'hui.

IV. *Santica* ou *Sintia*, quatrième Province, dont les Peuples se nommoient *Sintii*, avoit pour Ville principale — *Heraclea Sentica*, *Cheseia* — *Mons Orbelus*, les Monts *Karopnitze* sur les frontières de la *Thrace*.

Seconde Partie de la *Macedoine*.

Cette partie, qui avoit pour Capitale *Theſſalonique*, se divisoit en huit Provinces; ſçavoir,

I. *Mygdonia* ou *Mygdonis*, dont les Villes principales étoient — *Antigonia*, *Coisna* — *Aj...*, aujourd'hui inconnue — *Apollonia*, *Ceres* — *Axius*, la rivière de *Vardari* ou *Vardare* — *Chidorus*, l'une des rivières de *Calico*, *Granea*, ou *Verataſer*.

II. *Pelagonia*, troisième Province, dont les Villes principales étoient — *Stobi* ou *Stobium*, *Starachino* — *Perſeis*, inconnue aujourd'hui — *Andariſus*, qu'on croit être *Voſtance*.

III. *Pæonia*, troisième Province, dont les Peuples étoient nommez *Pænes*, avoit pour Ville principale — *Alorus*, dont on ignore aujourd'hui la ſituation.

IV. *Orbelia* & *Orbelia*, quatrième Province près du Mont Orbele.

V. *Alonopia* & *Alonopios*, avoit pour Ville principale *Europus*, dont on ne sçait pas bien la situation,

VI. *Amphaxitis* ou *Amphaxis*, sixième Province, où étoit *Thessalonica*, nommée autrefois *Halia* & *Therma*, Salonichi — *Apollonia* qu'on croit être Eriffo, près le Mont Athos — *Stagira*, Libanova, celebre par la naissance d'Aristote.

VII. *Paraxitis* ou *Paraxia*, septième Province, où étoit *Olynthus*, peut être *Axiomana* — *Terone*, Castel-Rampo ou Rampa — *Ampeleis* *Pyramontorium*, Cabo-Canistro — *Pallene*, Ganistro — *Potidea*, nommée depuis *Cassandria*, *Cassandria* ou *Schiatto*.

VIII. *Calcidica*, huitième Province, où étoient *Acanthus*, peu éloignée de la Mer près de *Stagire* — *Singis*, *Cap-Fastic*, a donné son nom à un Golfe nommé *Sinus Singicus* — *Athos* Mont le Mont Athos ou Monte Santo, rempli aujourd'huy d'un grand nombre de Monasteres de l'Ordre de saint Basile.

Troisième Partie de la Macedoine.

Cette Partie, qui avoit pour Capital

et
Pella, qu
me, se di
voir;

Le E

avoit pour

Vadena,

Rois de P

noxua —

na, aujour

la riviere d

les M

II. Bot

pour Ville

alli Bano

Zuchria —

na.

III. Pie

toient —

Strom; &

tre Platon

Nympe —

e Diom —

lezzovo —

elacas ou

IV. Ly

ommoient

rovince,

, & le fl

V. Paxon

étoit —

.oigpa

Pella, qui l'étoit aussi de tout le Royaume, se divisoit en cinq Provinces, savoir ;

I. *Emathia*, ou *Macedonia propria*, avoit pour Villes principales — *Edessa*, *Vadena*, lieu de la sepulture des Anciens Rois de Macedoine — *Heraclea*, *Xenokua* — *Coronea* — *Elymnea* — *Scydra*, aujourd'huy inconnues — *Erigon*, la riviere de *Vestrizza* — *Cambrovi Montes*, les Monts *Voluzza*.

II. *Botiea*, seconde Province, avoit pour Villes principales — *Pella*, nommée aussi *Banontos*, aujourd'huy *Jemsa* ou *Lachria* — *Alorus*, entre *Pella* & *Pydna*.

III. *Pieria*, troisieme Province, où étoient — *Pydna*, nommée auparavant *Cytron*, & aujourd'huy *Citros*, ou peut-être *Platon* — *Dium*, au pied du Mont *Nympe* — *Pinopleas*, village près la ville de *Dium* — *Pierius Mons*, les Monts *Mezzovo* — *Haliacmon* ou *Aliacmon*, les *Streas* ou le *Platamona*, rivieres.

IV. *Lyncestis*, dont les habitans se nommoient *Lyncestae*, est la quatrième Province, où étoit — *Heraclea Lyncestis*, & le fleuve *Lyncestis*.

V. *Paeonia Pars*, cinquieme Province, étoit — *Deborus*, *Dibrii*.

Quatrième Partie de la Macedoine.

Cette partie, connue aujourd'hui sous le nom d'Albanie, contenoit dix Peuples ou Provinces, sçavoir;

I. *Taulantii*, premier Peuple, avoit pour Villes principales—*Dyrrhachium*, Cabo-Durazzo—*Epidamnus*, Durazzo—*Apollonia Taulantiorum*, Apollonia, Piergo ou Sissopoli—*Aulon*, la Valone port de Mer—*Genusus Fluvius* ou *Genasus*, l'Arzenza, riviere—*Apsus* ou *Thapsus Fluvius*, la riviere de Spirnazzo—*Lous*, *Aous*, *Æas*, *Aras*, *Avas Anius* ou *Alorus*; ce sont tous les noms que les Anciens ont donnez à la riviere de Polina.

II. *Albani*, le second peuple, où étoit—*Albanopolis*, Croïa.

III. *Eordai* ou *Eordeata*, troisième Peuple, où étoit—*Scampis* & *Lycus* deux Villes inconnuës.

IV. *Dassaretii* ou *Dassarate*, quatrième Peuple, où étoit—*Lychnidus*, Ocrda ou Alchria—*Pellium* & *Anisparrus* dont on ignore les situations.

V. *Deuriopes*, cinquième Peuple, où étoit—*Stymbara*, ou *Sinbera*, & *Europus*.

VI. *Parthiai*, le sixième Peuple.

VII.

ième Pr

Techala-

Acorus o

VIII. S

est —

Volicati.

IX. O

vince, où

deux Ville

Adriatique

—Atinta

rique.

X. Ely

étroit—B

cola Belli

Canina—

Acorus, Sa

Ville Sasse

O

Les pri

sont—S

ella—S

ricus, Go

Toronaicu

mana —

Acorus, Go

VII. *Pelagonia Tripolitis*, est la septième Province, où étoit — *Dolicha*, *Techala* — *Pitheum* ou *Pithium*, & — *Acorus* ou *Azorium*.

VIII. *Symphalia*, huitième Province, où est — *Gyrtona* ou *Gyrton*, *Tachivolicati*.

IX. *Oresta* ou *Orestis*, neuvième Province, où étoit — *Amentia*; il y avoit deux Villes de ce nom, l'une sur la Mer Adriatique, & l'autre dans les Terres — *Atintanes*, Peuple sur la Mer Adriatique.

X. *Elymieta*, dixième Peuple, où étoit — *Bullis*, *Colonia Bullidensis*, *Incola Bellidenses* ou *Byllis* — *Elyma*, *Ganina* — *Celydnus*, *Pepylchnus* & *Elydnus*, *Salnich* — *Sasa* ou *Sasso Insula*, l'Isle *Sasseno*.

Golfes de Macedoine.

Les principaux Golfes de ce Royaume sont — *Sinus Strymonicus*, Golfe de *Contessa* — *Sinus Singiticus*, *Singans* ou *Singiticus*, Golfe de *Monte-Santo* — *Sinus Toronaicus* ou *Toroneus*, Golfe d'*Aiomana* — *Sinus Thermaicus* ou *Thermaicus*, Golfe de *Salonichi*.

II. La Theffalie.

Cette partie, la seconde du Royaume de Macedoine, se divisoit en cinq Provinces, qui sont ;

I. *Pelasgiotis*, où étoit — *Larissa*, qui conserve aujourd'huy son même nom — *Scotusa* & *Gonnus*, ou *Gomusa*, sont inconnuës aujourd'huy — *Pencus Fluv.* le *Salampria* — *Pamisus Fluv.* le *Pontignaramenta* — *Tiraresius Fluv.* le *Titarc* So.

II. *Estiotis*, *Hestiotis*, ou *Estiatis*, deuxième Province, où étoit — *Tricca* ou *Trica*, *Tricala* — *Gomphi* — *Pheca* — *Ithome* ou *Thonse* — & *Cremene*, dont les situations nous sont inconnuës — *Curalius* ou *Coralius Fluvius*, l'*Onocero*.

III. *Theffaliotis*, troisième Province, contenoit plusieurs Villes, dont les situations nous sont inconnuës, & le Fleuve — *Apidannus*, *Epideno*.

IV. *Phthiotis*, quatrième Province, étoit — *Pharsalus*, *Pharsalis* ou *Palao-Pharsalus*, *Farla*, où *Pompée* fut défait par *Jules - Cesar* — *Theba Phthiotica*, *Zitton* — *Larissa*, qui conserve son même nom — *Heraclea Trachinia*, *Comaro* — *Oeta Mons*, les *Monts Banina* — *Sperchius Fluvius*, *Agriomela*.

V. M
Campus ;
Magnete
Jerulat o
lalcos ;
connuës
Dimitria
sala, He
terrain fo
le Mont C
soyo —
Magnesia
gio — Se

L'Epire
ancien no
ces ; scav

I. Cha
Valone o
— Acre
raunni, M
rioli.

II. Th
Province
pinto ou
ria — C
as connu
ania.

III. C

étudier la Geographie. III

V. *Magnesia, Amonia, & Magnes Campus*, dont les Peuples se nommoient *Magnetes*, où étoient — *Phera, Sidero, Jerulat ou Jenifar — Melibaa, & — Ialcos*, dont les situations ne sont pas conuës — *Demetrius ou Demetrium, Dimitriada — Tempe*, furnommée *Thessala, Heliconia, Phthitica & Theusnesia*, terrain fort agréable de la Thessalie vers le Mont *Ossa — Ossa Mons, Mont-Caslovo — Boebis Palus*, le Lac *Esero — Magnesia Promontorium, Cabo S. Georgio — Sepias Promontorium, Gueatumo.*

III. L'Épire.

L'Épire, qui garde aujourd'huy son ancien nom, se divisoit en neuf Provinces; sçavoir,

I. *Chaonia*, où étoit — *Oricum*, la *Valone ou Orcha — Chimera, Chimera — Acroceraunia Juga ou Montes Cerannii*, Monts de Chimera ou Chimaotioli.

II. *Thesprotia ou Thesprotis*, seconde Province, où étoit — *Buthrotum, Butrinto ou Butronto — Maandria, Alantria — Cichyrus*, dont la situation n'est pas conuë — *Thyanis Fluvius*, le *Cania.*

III. *Cassiopea*, troisième Province,

où étoit—*Nicopolis*, *Pzeveza*, *Preveza*,
ou l'une des Dardanelles sur le golfe de
l'Arta—*Elatria* ou *Elateia*, *Elatia*.

IV. *Almene*, quatrième Province, où
étoit *Cassiope*, *Jannina*, ou même selon
d'autres, conserve son même nom—
Pindus Mons, les Monts *Mezzovo*—
Araëthus Fluvius, le *Spagmagmurisi*.

V. *Acarmania*, cinquième Province,
où étoit—*Aëtium*, *Figalo*, une des Dar-
danelles sur le golfe de l'Arta, ou *Marc-*
Antoine fut battu par *Auguste*—*Echi-*
nus, *Tolgas*—*Anactorium*, *Vonizza*—
Azilia ou *Hazilea*, *Natalico*—*Leucas*,
presqu'Isle, nommée auparavant *Nari-*
tos, & maintenant, Isle de *sainte Maure*.

VI. *Amphilochia*, sixième Province,
où étoit *Argos*, Ville autrefois tres riche,
mais détruite & inconnue—*Aphas Flu-*
vius, l'*Inacho*.

VII. *Athamania*, septième Province,
où étoient *Argithea*, &—*Ephira*, dont
les situations nous sont inconnues.

VIII. *Dolopia*, huitième Province sur
le Golphe de l'Arta.

IX. *Molofia* ou *Moloffis*, neuvième
Province, où étoit—*Ambracia*, l'Arta
—*Dodone*, *Dodoa*, ou *Caneum*—
Passaro, leurs situations nous sont in-
connues.

Cette
sous le no
trois part

La

Cette
savoir ;

I. Me
laquelle a
Medo-B
Tarpidi
cipales—

—*Dope*

II. D
quelle a

—*Biste*

—*Nico*
perosa—

Marone

III. S
quelle a

Eneun

Chapfil

Eya, I

Marifa-

le *Larif*

IV. La Thrace.

Cette Province connue aujourd'hui sous le nom de Romanie, se divise en trois parties, qui sont,

La Thrace au-deçà du Mont Argentaro.

Cette partie contenoit cinq Provinces, (çavoir ;

I. *Medica*, ou *Gracia Macedonica*, laquelle avoit pour Peuples—*Dersai*—*Medo-Bithini* — *Syro Pæones* — & *Turpidi* ou *Torpidi*, & pour Villes principales—*Philippi*, *Philippoli* ou *Phelibe* — *Doperus*, *Pusio*, ou *Rusium*.

II. *Drosica*, seconde Province, laquelle avoit pour Peuples—*Cicones*, & — *Bistones*, & pour Villes principales — *Nicopolis*, *Nicopoli*—*Abdera*, *Afperosa*—*Bistonia*, *Poru* ou *Borun* — *Maronea*, *Marogna*.

III. *Sapaica*, troisième Province, laquelle avoit pour Villes principales—*Aeneum* ou *Ænus*, *Eno* — *Cypsella*, *Chapfilar*—*Bisanthe*, *Rhodoosto*—*Pactya*, *Panydo* — *Hebrus Fluvius*, le *Marisa*—*Melas*, ou *Melannus Fluvius*, le *Larissa*—*Doriscus Campus*.

IV. *Corpialica*, quatrième Province, avoit pour Villes principales — *Perinthus*, nommée depuis *Heraclea*, *Heraclia* — *Trajanopolis*, *Trajanopoli* — *Bergula*, & *Bergulium*, Berges — *Apros-Colonia* ou *Theodosiopolis*, *Apri* — *Ganos*, *Gonos*, ou *Ganis* — *Arzus Fluvius*, *Chiaurlik* — *Odrysa*, Peuple très-puissant dans la Thrace.

V. *Urbana Provincia*, cinquième Province, où étoit — *Byzantium*, nommée aussi *Lygos*, *Antonina*, *Anthusa* & *Constantinopolis*, *Constantinople* — *Phinopolis*, *Phinopoli* — *Delta* ou *Delcon*, *Decon* — *Silimbria*, *Selybria* ou *Olybria*, *Seliurée* — *Bathinus Fluvius*, *Bathias* ou *Bathinis*, *Bathino* — *Athyras* ou *Athyrsus Fluvius*, *Aqua-Dolce* — *Cydarus Fluvius*, *Maehlena* — *Bosphorus Thracius*, le Canal de la Mer Noire.

De la Thrace au-delà du Mont
Argentaro.

Cette partie se divisoit en huit Provinces, sçavoir,

I. *Canica*, où étoient — *Bizia* ou *Bisa*, *Vize* — *Anchialus*, *Anchialo* — *Plotinopolis*, *Ploudin* — *Apollonia*, *Sisopolis* — *Panyssus Fluvius*, la *Nifa*.

II. *Selletica*, deuxième Province, où

étoit — D
III. Sa
étoit —
Uscudum
& Elia
IV. U
étoit —
ou —
nas Cost
V. Ben
étoient Op
d'uy inco
étoit petit
VI. Se
étoit — S
de un pet
VII. Da
étoit —
né aujou
VIII. A
étoit — P
montium,
lenda, F
Brifca
na, & Z
de ces q
Pangens

étudier la Géographie. 315

étoit — *Develtus*, *Dibalum* ou *Debel-*

III. *Samaica*, troisième Province, où
étoit — *Hadrianopolis*, nommée aussi
Uscudama, *Uscudama*, *Oresta*, *Orestias*,
& *Elia*, *Andrinople*.

IV. *Uscudastica*, quatrième Province,
où étoit — *Nicopolis*, *Nicopoli* — *He-*
mus ou *Annus Mons*, Mont de Costeg-
nas Cost-enazo, ou *Cumoniza*.

V. *Bennica*, cinquième Province, où
étoient *Opizum* & — *Cilla*, Villes aujourd'
huy inconnues, & comprenoit encore un
autre petit Peuple, nommé — *Agrianes*.

VI. *Serdica*, sixième Province, où
étoit — *Serdica* ou *Sardica*, *Triadizza*,
& un petit Peuple nommé — *Priant*

VII. *Danheletica*, septième Province,
où étoit — *Pantalia* ou *Ranialia*, inconnue
aujourd'huy.

VIII. *Bessica*, huitième Province, où
étoit — *Philippopolis*, nommée aussi *Tri-*
montium, *Poneropolis*, *Eumolpias* & *Pu-*
lenda, *Philippopoli* — *Pergamum* —
Brisca — *Milolitu* — *Zerva* ou *Zer-*
va, & *Zermensis Colonia*, la situation
de ces quatre Villes est inconnue —
Pangens Mons le Mont de Malaca.

De la Thrace Chersonese ou Presqu'Isle
de la Romanie.

Cette Province nommée *Thracia Chersonesus*, étoit aussi appelée *Hellepontia*, *Hellepontica*, *Hellepontus*, & *Pallene* comprenoit les Villes suivantes — *Lyfmachia*, ou *Hexamilium*, *Hexamili* ou *Policastro* — *Cardia* ou *Cardiopolis* sur les ruines de laquelle la Ville précédente a été bâtie — *Callipolis*, *Gallipoli* — *Sestos* ou *Posidonium*, le Château des Dardanelles, qui est du côté de l'Europe — *Protesileum*, entre *Critea*, & le Château des Dardanelles, mais aujourd'hui détruit — *Elaus*, *Critea* — *Hellepontus*, *Sestiacum Pelagus*, *Abydi Fretum*, *Phryxæus Pontus*, & *Phrygiæ Equor*, le Détroit de Gallipoli, ou bras de S. Georges — *Propontis*, la Mer de *Marmara*.

II.

Gracia Vera.

La Grece a eu divers noms dans l'antiquité, sçavoir — *Hellas*, *Achaia*, *Doris*, *Argos* & *Argia*, & les Peuples ont été nommez *Graci*, *Achai*, *Dores*, *Argivi*, *Danai* & *Pelasgi*, & quelque

fois par le
La Grece
ies, qui
& Insula

A

Cette
vinces; t

I. Att

d'Athene

— Athe

frontieree

— Dece

thenes, e

shon, M

mettus A

ensis, L

reo— M

rus, Pon

de la vil

Asopa—

montoris

nes— P

Zucami

II. A

étoit à

pour V

gra, M

Pega, J

le Port

sois par les Poëtes, *Dolopes & Myrmidones*.
La Grece propre se divisoit en trois parties, qui sont — *Achaia, Peloponnesus & Insula.*

ACHAIA OU HELLAS.

Cette partie se divisoit en sept Provinces; sçavoir,

I. *Attica*, le Duché de Setines ou d'Athenes, avoit pour Villes principales — *Athens*, Setines — *Oenoe*, sur les frontieres de la Bœotie & de l'Attique — *Declea* ou *Decelia*, au Levant d'Athenes, en tirant vers la Mer — *Marathon*, *Marathona* ou *Marafona* — *Hymettus Mons*, le Mont Hymette — *Eleusis*, *Lepina* ou *Salina* — *Pyrens*, *Pyreo* — *Munichia*, *Machina* — & *Phalerus*, Port-Leon; c'étoient les trois Ports de la ville d'Athenes — *Anaphlistus*, *Asopa* — *Sunium Promontorium* ou *Promontorium Palladis*, le Cap de Colomnes — *Panormus*, Port-Raphé — *Oropus*, *Zucamini* ou *Sucamino*.

II. *Megaris*, la seconde Province, étoit à l'Occident d'Athenes, & avoit pour Villes principales — *Megara*, *Megra*, *Megara* ou *Mazarino* — *Paga* ou *Pege*, *Livadofta* — *Nisaea* ou *Nisanto*, le Port de la ville de Megare.

III. *Bœotia*, troisième Province au Nord des Provinces d'Athènes & de Megare, où étoient — *Theba*, Stives — *Platea* — *Copa* — *Tanagra*, Anatoria — *Leuctra* — *Haliartus* — *Thespia* ou *Thespia*, Thespe — *Ascra*, la patrie d'Homère — *Lebadia* ou *Media*, Bodia — *Coronea*, Corone — *Cherronea*, la patrie de Plutarque — *Orchomenus*, Orcomono — *Cephus Fluvius*, le Cephisso — *Coralus*, ou *Cuarus Fluvius*, le Corali — *Ismenus Fluvius*, l'Ismeno — *Asopus Fluvius*, l'Asopo — *Copais Lacus*, le Lac de Stives — *Cytheron Mons*, le Citheron — *Helicon*, le Mont Helicon — *Larymna*, Talandi, à ce qu'on croit — *Anthedon*, Anthedona — *Aulis*, Port sur le golfe de Negrepont — *Sipha* ou *Tipha*, Rosa — *Crensa* ou *Crensia*, Livadie sur le golfe de Lepante.

IV. *Phocis*, aujourd'huy la Livadie, quatrième Province de la Grèce, où étoient — *Cyrrha*, Aspropiti — *Anticyrrha*, Suala — *Delphi*, Castri, celebre par les Oracles qui s'y rendoient — *Danlis* ou *Dolias* — *Elathea* — & *Pythia*, dont on ignore les situations — *Parnassus Mons*, Parnasso.

V. *Doris*, cinquième Province de la Grèce, nommée aussi *Tetrapolis*, à cause des quatre Villes suivantes, sçavoir —

Pin-

Pinus o
mions —
ignore le
Lila, &
plus con
VI. D
Grèce, s
qui sont
Amphissa
te — *Mo*
rbian Pr
métrie sur
pante —
Opus Op
Aratans a
g. *Locri*
Thronion
Thonnopit
cebres da
on croit a
VII. C
étoit — C
Ochalia
rada, D
— *Eveni*
lari —
Thestius,
PEL C
Cette p
Tom

Indus ou *Acypha* — *Erineus* — *Cyri-*
us — & *Boium* ou *Boasum*, dont on
ignore les situations; on y ajoute encore
Lila, & — *Sperchium*, qui ne sont pas
plus connus que les précédentes.

VI. *Locris*, sixième Province de la
Grece, se divisoit en trois petits Peuples,
qui sont — 1. *Locri Ozola*, où étoit —
Amphissa, *Salona* — *Naupactus*, *Lepan-*
te — *Molicria* ou *Molicrion* — *Antir-*
rhium Promontorium, le Château de *Ro-*
metie sur le Détroit du golphe de *Le-*
pante — 2. *Locri Opuntii*, où étoient —
Opus Opuntis, ou *Opoeis*, *Talandi* —
Arakanta Insula, l'Isle de *Talandi* —
3. *Locri Epicnemidii*, où étoient —
Thraonium — *Cnemide* — *Parasopias* —
Thaenopila, passages pour la Macedoine,
celebres dans l'histoire, nommez, comme
on croit aujourd'hui, *Bocca-di-Lupo*.

VII. *Ætolia*, septième Province, où
étoit — *Calidom*, *Anon* — *Platon* —
Oechalia — *Chaloi* — *Oenias*, & *Oe-*
trada, *Diagamesto* — *Olonus* — *Pylone*
— *Evenus Fluvius*, le *Lafidari* ou *Phi-*
lari — *Achelous Fluvius*, *Axius* ou
Thesius, l'*Aspri*.

PELOPONNESUS, la Morée.

Cette partie de la Grece se divise en

fix Provinces, qui sont *Achaia propria*, *Argia* ou *Argolis*, *Laconia*, *Messenia*, *Eli*, & *Arcadia*, desquelles se partagent encore en plusieurs Peuples ou autres Provinces moins considerables.

Achaia Propria.

Cette Province se divisoit en trois petites Provinces; sçavoir,

1. *Corinthia*, où étoit — *Corinthus*, *Coranto* — *Cenchrea*, le Port de Corinthe sur le golphe de Lepante — *Isthmus Corinthiacus*, l'Isthme de Corinthe.

2. *Sicyonia*, où étoit — *Sicyon*, nommée aussi *Egialos*, *Mecon*, *Telchiria*, *Ionia* & *Hellas*, *Basilica*; la plus ancienne ville de la Grece — *Asopus Fluvius*, l'Arbon — *Nemea Fluvius*, l'Angia — *Phliasia*, petite Region; où étoit — *Phlius*, nommée aussi *Arantha*, & *Arathyna*, *Yri* ou *Rapela*.

3. *Achaia propria*, troisième Province où étoient — *Patra* ou *Anoë*, *Patras* — *Dyme*, *Stratus*, *Palcia* & *Cauconis*, *Clarence* — *Olenus* ou *Olenum*, *Chaminiza* ou *Chaminiza* — *Eginna*, *Bostizan* ou *Vistiza* — *Araxus Promontorium*, *Cap de Clarence* — *Rhium Promontorium*, *Cap de Trapani*, ou le *Château sainte-Marie* — *Agira* ou *Hy*

presia,
— *Helic*
Cercoba

Cette
mais avo
Epidauru
culapio —
ou *Apollo*
laum Pro
Hermione
de la Vill
de *Sicyon*
phia, *Na*
comme le
nia, *H*
Egyalco
même *V*
Argo —
go — *M*
& *Inachi*
— *Cleon*
Sanuasili
Phonea d
polis —
Carmand
Stymphal
mis, *Ta*

Artesia, *Xilocastro* — *Bura*, *Pernitza*
— *Helice*, *Niora* — *Pellene* ou *Pellina*,
Cercoba ou *Zaracha*.

Argia ou *Argolis*.

Cette Province ne se divisoit pas ;
mais avoit pour Villes principales —
Epidaurns, *Cherronesi*, *Pigiada* ou *Es-*
culapio — *Sarone* ou *Saronia* — *Troezen*
ou *Apollonia*, *Pleda* ou *Damala* — *Scyl-*
laum Promontorium, Cap de *Schilli* —
Hermione — *Phlius Argiva*, différente
de la Ville de même nom dans la Province
de *Sicyon* — *Asine* sur la Mer — *Nau-*
plia, *Napli* ou *Napoli* de *Romanie*, étoit
comme le Port d'*Argos* — *Argos Pharo-*
nia, *Hippoboton*, *Iasum*, *Dipson*,
Agyalca & *Asia*, sont tous noms de la
même Ville, qu'on appelle aujourd'hui
Argo — *Larissia*, étoit le Château d'*Ar-*
go — *Mycena*, *Mycene*, *Polyphengon*,
& *Inachia*, *Agios Adrianos* ou *Charia*
— *Cleona*, petite Ville, aujourd'hui
Sanuasili — *Nemca*, *Tristina* — *Lerna*,
Phonea ou *Petrina* — *Mydea* ou *Perse-*
polis — *Thyrea* — *Inachus Fluvius*,
Carmanor ou *Haliacmon* — *Planiza* —
Stymphalus & *Erasinus*, *Erasino* — *Ta-*
mis, *Tami*.

Laconia.

Cette Province a pour Villes principales—*Prasia*, *Prasia*, *Prasias* ou *Oniata*, *Cyparissi* ou *Tyros*—*Cyphanta Portus*, *Stilo*, *Port de la Botte*, ou *Ciutra*—*Zarex*, *Zarax*, & *Zarace*, *Care*—*Epidaurus Limera*, ou *Epidauria*, *Malvasia*—*Malea Promontorium*, *Capo Malea di-Sant. Angelo*—*Bœa*—*Ongnatos*, *Xili*—*Asopus*, *Rampano*—*Acria* ou *Acria*—*Helos*, *Dorion*, *Picoleon*, *Oluris* ou *Olura*—*Trinassus*—*Gythium* ou *Gythcon*, *Palæopoli*—*Las*, *Leas*, *Lan*, & *Laan*, *Varhi*—*Tenthrona*, *Scopia*—*Coene*, *Cane*, & *Cenopolis*, *Cenopoli*—*Tanaria* ou *Tanarium Promontorium*, *Cap de Matapa* ou *des Cailles*—*Hippola*, *Hippola*, *Tanari Fenestra* ou *Janna*—*Oetylus*, *Bityla* & *Tylus*, *Brodegni* ou *Vitilo*—*Lenetra* ou *Lenetrum*, *Maïna*—*Sparta* & *Lacedæmon*, *Musithra*—*Amicyla* ou *Limna*, *Vordonia*—*Cyphanta*, *Eriches*—*Belbina*—*Thurium*, *Thuraa*, ou *Thyraa*, *Burdugna*—*Therapne* ou *Theramna*—*Cardamyle*, *Sapico*—*Gerenia*, *Gerenum*. *Gerania* & *Enope*, *Geremen*—*Eurotas Fluvius*, *Hymerus*, *Marathon*, *Aegyloides*, & *Neris*, *l'Iris* ou *le Basilipe*.

éti

amo —

Amicycleus

Chronius

Zarex

Les pri

nce étoit

Marecaglia-

Corone

ini ou A

us, Mod

chasmus,

arisse, ou

Promontor

chasmus Pr

home, C

Thura

Mintib

Mont Olo

nus ou

lavinis.

Les prin

Cyllen

ort de la

hea —

haiapa-

ap Torn

Cap Ja

na, Lan

— *Taygeta Mons*, *Taygetus*, & *Amycleus*, les Monts de Mainottes — *Chromius Mons* ou *Civrius*, les Grevenes — *Zarex*, *Cara*.

Messenia.

Les principales Villes de cette Province étoient — *Messene*, *Messeniga* ou *Starcagia* — *Abea* ou *Aba*, *Calamata* — *Corone*, *Coron* — *Asine*, *Phaneroni* ou *Anchora* — *Methona* & *Pedagos*, *Modon* — *Pylus Messeniaca*, *Coryphasium*, & *Abarinus*, *Navarin* — *Cypris*, ou *Cyparissia*, *Arcadia* — *Acritas Promontorium*, *Cap de Gallo* — *Coryphasium Promontorium*, *Cap Zunchi* — *Thome*, *Grebegin* — *Phera*, *Cheramidi* — *Thura*, *Thirra*, *Thyrea* & *Antheas* — *Minthe Mons*, *Scorton* & *Evan*, le *Mont Olone* — *Panysus Fluvius*, *Magnus* ou *Arcadins*, le *Pirnaza* — *Neda Fluvius*, *Longarola*.

Elis.

Les principales Villes de l'Elide étoient — *Cyllene*, *Antravida*, étoit comme le port de la ville d'Elide — *Phea* ou *Pheia*, *Pheia* — *Pitane* — *Leprion* ou *Lepreon*, *Chaiapa* — *Chelonites Promontorium*, le *Cap Tornefe* — *Ichthus Promontorium*, *Cap Jordan* — *Olympia*, *Pisa* & *Arana*, *Langanico* ou *Stauri* — *Elis*, *Tri-*

124. Méthode pour
phyllia, & Molpidis Petra, Jalea o
Belvedere—Eupagium—Salmone—
Pylus Eliaca, Pulos—Pulus Nestoris
Arcadia—Erimanthus Mons, le Mon
Dimizana—Alpheus Fluvius, Stymph
lus, & Nyctimus, Rophea, Carbon, o
Orphea—Penens, Igliaço.

Arcadia.

La sixième Province du Peloponese
avoit pour Villes principales—Megale
polis, Megalepolis, & Thisboa, la mo
tié de la Ville se nommoit Orestias, & le
nomme aujourd'huy, Leontari ou Lon
dario, lieu de la naissance de l'Historien
Polibe—Mantineia ou Antigonia, Go
riza, ou Mundi—Palantium ou Pala
—Manalus—Tegea, Muichli—Or
chamenus—Clitor ou Clitorium, Gardi
chi—Nonacris—Psophis, Phegia &
Erymanthus, Dimizana—Heraa, Hère
—Stymphalus, sur un Lac & un Fleuve
de même nom, Vulsi ou Longamico—
Phiala ou Phigalia, Davia—Cyllene ou
Cyllenius Mons—Pholae Mons, Xiri
—Stymphalus Mons, le Poglisi—Par
thenius Mons—Lycaus & Ceraunus
Mons, le Mitena.

étu
G
Ges Go
nom
Alcyonium
Golphe d
Sarus Sar
le g
licus, le
Lacenicus
Sinus
Golphe de
Triphylia
lia.
Les
Les. II
deux Cla
Montenne
de l'Aich
I
I. La
Corfou
—Corc
poli ou
Marie d

Golpes de Peloponnese.

Ces Golpes sont — *Sinus Corinthia-*
cus, nommé aussi *Crissaus*, *Cyrrhaus*,
Alcyonium Mare, & *Sinus Delphicus*,
 Golphe de Leparthe ou de Patras —
Sinus Saronicus, *Aegearicus* ou *Eleusi-*
nicus, le golphe d'Engia — *Sinus Argo-*
nicus, le golfe de Napoli ou Napoli —
Laconicus Sinus, le golphe de Colochina
 — *Sinus Messeniacus* ou *Asinaus*, le
 golphe de Coron — *Chelonites Sinus* ou
Triphyliaicum Mare, le golphe d'Arca-

II.

Les Isles de la Grece, Insulae.

Les Isles de la Grece se divisent en
 deux Classes, sçavoir les Isles de la Mer
 Ionienne, & celles de la Mer Egée, ou
 de l'Archipel.

Isles de la Mer Ionienne.

I. La premiere est *Corcyra*, l'Isle de
 Corfou, avoit pour Villes principales
 — *Corcyra*, Corfou — *Peuchia*, Paio-
 poli ou Palaeopoli — *Cassiope*, sainte
 Marie de Cassiopo — *Argens Fluvius*,

la riviere sainte-Barbe—*Lecymna Promontorium*, Capo-Lascano—*Phalacrium Promontorium*.

II. *Cephalenia*, *Samos*, *Teloboa*, *Melana* & *Tapsus*, l'Isle de Cephalonie avoit pour Villes principales—*Cephalenia*, *Cephalonie*—*Same*, *Samos* & *Samaa*, *Porto Guiscardo*—*Pa'a*, *Palachia*—*Boreale Promontorium*, la pointe de *Guiscardo*—*Australe Promontorium*, la pointe de *S. François*—*Mons Eno* ou *Enes*, le *Mont Eno*.

III. *Zacynthus*, l'Isle de *Zante*, où étoit—*Zacynthus*, *Zante*—*Psophis* & *Arcadia*.

IV. *Saso*, *Sasso*, ou *Sasan*, l'Isle *Sasena*.

V. *Paxus* ou *Ericnfa*, l'Isle de *Pachsu*.

VI. *Paxus altera*, l'Isle *Antipachsu*.

VII. *Loucas*, *Loucadia* ou *Nericia*, l'Isle de *sainte-Maure*, où étoit—*Loucas*, *sainte-Maure*—*Neritum* ou *Neritos*, *Nerico* ou *Nerito*.

VIII. *Echinades*, *Echidna*, *Echina*, *Strophades*, & quelques-unes d'entre elles, *Artemia*, *Thoanta* & *Taphus*, les Isles de *Cozulari*.

IX. *Asteria*, & *Piries*, l'Isle *Didacalio*.

X. *Ithaca* ou *Nericia*, *Valle di-Compare*, la patrie d'*Ulyse*.

XI. D
Oxia, D

XII.

XIII.

XIV.

XV.

ou Caure

XVI.

il ne ref

trois que

Isles d

Ces I

I. Cr

Candie,

—Gnos

tyr, Gor

tina ou

byrinthe

ques vest

—Lict

—Cyd

lonia, la

—Liss

reum, C

cra ou I

dent—

Lato, C

Promont

Frons, o

To

XI. *Dulichium*, *Paleis*, *Dolichia*, & *Oxis*, *Dulichio*.

XII. *Strophades*, *Strivali*.

XIII. *Spraeteria* ou *Spagia*, *Sapienza*.

XIV. *Prote*, *Prodeno* ou *Pruodo*.

XV. *Tiganusa* & *Theganusa*, *Capreia* ou *Caurea*.

XVI. *Ocnusa*, *Venetico* & *Coagulo*; il ne reste plus que ces deux Isles de trois que les Anciens ont marquées.

Isles de la Mer Egée ou de l'Archipel.

Ces Isles sont,

I. *Creta Insula*, l'Isle de Crete ou Candie, dont les Villes principales étoient — *Gnossus*, *Cynosa* — *Gortyna*, *Gortys*, *Gortyn*, *Larissa* & *Cremnia*, *Gurtina* ou *Metaria*, — *Labyrinthus*, le Labyrinthe, dont on trouve encore quelques vestiges au pied du Mont *Psiloriti* — *Litetus* ou *Lyttus*, *Paleocastro* — — *Cydonia*, *Cydon*, *Cydonis* & *Apolonia*, la Canée — *Rhizymna*, *Rhetymo* — *Lissus* & *Lissus*, *Pionissa* — *Cytenum*, *Cytic* — *Minoa Portus*, *Altemucra* ou *Paleocastro*, différent du précédent — *Matium*, *Candie* — *Camara* ou *Lato*, *Camera* — *Ciamum* ou *Cimarum Promontorium*, *Cabo-Spada*. — *Arietis Frons*, ou *Criou Metopen Promontorium*.

Cap - Lion ou San Janni — *Salmo-
nium*, *Salmonidis*, & *Salmone Promon-
torium*, Cap-Salmon — *Mons Ida*,
Idaus, ou *Chrysomallus*, le Mont Philo-
riti, où Jupiter a été nourri — *Mons
Diētans*, *Diēte* ou *Diētumans*, Sethie ou
Lasti — *Leuci Mons*, Madara — *Pje-
nus Fluvius*, Cladilio — *Lethaus Flu-
vius* ou *Lithes*, Napora! — *Elcētras Flu-
vius* ou *Potereus*, Lineo — Il y a quel-
ques petites Isles auprès de l'Isle de Can-
die, qui sont — *Clandos*, *Clanda* ou
Gaudus, Gozo — *Dia* ou *Cia*, *Standia*
— *Letoa*, *Christiano* — *Leuca* & *Bu-
dora*, les Isles de Turlluru.

II. *Euboea*, l'Isle de Negrepoint, où
étoient — *Chalcis*, Negrepoint — *La-
lantis Campus*, la plaine de Negrepoint
près de la Ville du même nom — *Ere-
tria Vetus*, *Melaneis* & *Arotria*, détruite
— *Eretria nova*, près de l'ancienne,
aujourd'hui Eretria — *Pataria* — *Cerim-
thus* & *Ellopiā*, *Ellopiā* — *Carystus*,
Carysto — *Gerestus*, *Geresto* — *Ama-
rynthus* — *Cephareus Promontorium*, ou
Zarax, Cap de Chinu ou Figera — *Ce-
neus Promontorium* ou *Cenanm*, Cap Li-
tor, ou Canaia — *Leon Promontorium*,
ou *Leuce Aēte*, Cap-Mantello — *Budo-
rus Fluvius*, le Budoro — *Euripus Chal-
cidicus* ou *Enboicus*, le Déroit de Negre-
pont.

étoient
tias, C
de Ne

chipel
los, Or
& Ast
où étoit
Athena
Rhene,
Pherm
qu'elle
Andro
Tinos,
— *My*
phnus,
phano
— *Ser*
Syros &
ros, *Q*
noia,
Paro—
sia, *C*
neris I
V. 2
vions
Thassia
Chrysa
Samot
Leuca

III. *Lemnos Insula*, Stalimene, où étoient—*Murina*, Lemno—*Hephestias*, Cochino—*Mons Masichlon*, Mont de Neptune.

IV. *Cyclades Insula*, les Isles de l'Archipel, dont voici les principales—*Delos*, *Ortygia*, *Cynthos*, *Cynthos*, *Anaphe*, & *Asteria*, aujourd'hui Sdilles ou Stile, où étoit la ville de *Delos*, ou *Novæ Athenæ Hadriana*, Sdilles—*Rhenia*, *Rhene*, *Artemite* & *Celadusa*, l'Isle de *Phermene*, nommée aussi Sdilles, parce qu'elle est jointe à présent à cette Isle—*Andros*, *Caurus* & *Antandus*, Andro—*Tinos*, *Tina*, *Hydrussa* & *Ophiusa*, Tine—*Myconos* & *Micone*, Micole—*Siphnus*, *Acis*, *Meropia* & *Merope*, *Siphano*—*Cia* & *Hydrusa*, *Zia* ou *Zea*—*Seriphus*, *Serphone* ou *Serphena*—*Syros* & *Syria*, Syro—*Oliaros* ou *Olearos*, *Quiniminio*—*Paros*, *Pactya*, *Minioia*, *Demetrias* & *Zacynthos*, *Pario* ou *Paro*—*Naxus*, *Strongyle*, *Dia*, *Dionysia*, *Callipolis*, *Scicilia Minor*, & *Veneris Insula*, *Nicfia*.

V. *Thracica Insula*, qui sont aux environs de la Thrace, sçavoir—*Thasus*, *Thassus*, *Aria*, *Aethria*, *Ogygia*, *Chrysa* & *Thalassia*, *Taso*—*Samos*, *Samothrace*, *Samothracia*, *Dardania*, *Leucasia*, *Leucania*, *Thracia*, *Electria*.

& Saüs, Samandrachi—Imbras, Lembro.

VI. *Macedonice Insula*, les Isles qui sont près de la Macedoine, sçavoir—*Scyros*, *Scyro*—*Scopelos*, *Scopulo*—*Alonesus* & *Allonesus*, *Pelagnasi* ou *Limene Pelagifi*—*Scyathos*, *Sciato*—*Peparethos*, *Piperi*—*Cicynethos*, *Pontico*.

VII. *Attica Insula*, aux environs de l'Attique, sçavoir—*Salamis*, *Scyras*, *Cybhria*, *Ophis* & *Pityusa*, *Coluri*—*Egina*, *Oenone* & *Myrmidonia*, *Engia* ou *Lalona*—*Helena*, & *Cranæ*, *Macroniso*.

VIII. *Peloponesiaca Insula*, qui sont à l'Orient de la Morée; sçavoir—*Cythera* ou *Porphyris*, *Cerigo*—*Calauria*, *Eirene*, *Anthedonia* & *Anthus*, *Hydra*—*Sphæria*, *Sphæria*.

CHAPITRE XI.

De l'Italie.

L'Italie, la plus belle Province de l'ancienne Europe, tant par le nombre des Villes, que par la fertilité du terroir, été différemment nommée par les Anciens. Voici ses différens noms; *Argessa*,

Comasera
Tyrhen
Oenotria
tenuë en
diterran
des part
trionale
Isles.

It

Cette
des Prov
encore e
en Peup
grandes
pina, T
binia &

La G
port à R
Gallia,
Italia,
Gallica
renferme
l'lesi &
petites P

étudier la Géographie. 131

Comasene, Saturnia, Hesperia, Latium, Tyrrhenia, Magna Gracia, Ausonia, Oenotria, Chone & Italia. Elle étoit contenue entre le Var, l'Arfa & la Mer Méditerranée. Elle se divisoit en trois grandes parties; sçavoir, en partie Septentrionale, en partie Meridionale, & en Isles.

ARTICLE I.

Italia Pars Septentrionalis.

Cette partie étoit divisée en cinq grandes Provinces, lesquelles se partageoient encore en plusieurs autres Provinces ou en Peuples moins considérables. Les cinq grandes Provinces étoient, *Gallia Cisalpina, Tuscia ou Etruria, Umbria, Sabina & Latium.*

I.

Gallia Cisalpina.

La Gaule au-deçà des Alpes par rapport à Rome, se nommoit aussi *Citerior Gallia, Gallia inter Alpes, Subalpina Italia, Gallia Circumpadana, Italia Gallica, & Gallia Togata.* Elle étoit renfermée entre le Var, les Alpes, l'Arno, l'Iesi & l'Arfa, & se partageoit en cinq petites Provinces; sçavoir,

Venetia.

Première Province, qui se divisoit en trois Peuples; sçavoir,

I. *Istri*, partie de l'Istrie & du Frioul, avoit pour Villes principales—*Ægida*, & *Justinopolis*, Cabo d'Istria—*Parenticum*, Parenzo—*Pola*, & *Pietas Julia*, Pola—*Nesactium*, Castelnuovo—*Piquentum*, Piguento—*Arsia Fluvius*, l'Arfa—*Formio Fluvius*, le Rhezano—*Absyrtides Insula*; les Anciens n'ont pas été uniformes à nous en marquer le nombre, quelques-uns en comptent deux, *Abjorus* & *Absyrtis*, nous en connoissons quatre aujourd'huy; sçavoir, *Cherso*, *Osero*, *Ferosina* & *Cao*—*Sepomana Insula*, San-Nicolao—*Ursaria Inf.* *Conversera*—*Cissa Inf.* *Figaruola*—*Pullaria Insula*, dont la plus grande se nomme aujourd'huy *Brioni*—*Sinus Polaticus*, ou *Flanaticus*, *Golpho-di-Carnero*.

II. *Carni*, la partie Orientale du Frioul, un peu de l'Istrie, & le Comté de *Goritz*, dont les Villes principales sont—*Aquileia*, Aquilée—*Portus Natisonis*, ou *Aquileiensis*, ou *ad Gradus*, *Porto di-Grado*—*Pucinum Castrum*, *Castel Duino*, ou *Prosecco*—*Tergeste Colonia*,

Tergeste
cus Ca
cum, *Z*
Ciudad
num, *U*
 l'endroi
Tilaven
Taiame
 — *So*
Fluv. T
 — *For*
 III.
 tenoit la
Trevisa
Dogado
rois, &
Villes p
te, qui
 qui en f
Padouè
Adri
norem,
lonia, *B*
rii &
Vicenze
 — *Op*
Colonia
Po—
 ou *Atr*
Major
Fluv.

Tergesta, Tergestra, Tergestrum ou *Vicus Carnicus*, Trieste — *Julium Carnicum*, Zuglio — *Forum Julii Colonia*, Ciudad-di-Friuli — *Vedinum & Udinum*, Udine — *Noreia*, Ville près de l'endroit où est aujourd'hui Venzone — *Tilavemptus Fluvius*, ou *Tilamentum*, Taiamento — *Natiso Fluvius*, Natissa — *Sontius Fluv.* Lisonzo — *Turro Fluv.* Torre — *Timavus Fluv.* Timavo — *Formio Fluv.* Rizana.

III. *Veneti*, le troisième Peuple, contenoit la partie Occidentale du Frioul, la Trevisane, le Vicentin, le Padouan, le Dogado, la plus grande partie du Ferrarois, & le Polesin de Rovigo, avoit pour Villes principales — *Spina*, Ville détruite, qui étoit d'abord sur la Mer, mais qui en fut éloignée depuis — *Patavium*, Padouë — *Atria* ou *Hadria*, Adria ou Adri — *Fossa Clodia ad Meduacum Minorem*, Baciglione Nuovo — *Aeste Colonia*, Este — *Forum Allieni, Forum Arrii & Trigabulos*, Ferrare — *Vicentia*, Vicenze — *Altinum*, Altino, Rouïnata — *Opitergium*, Oderzo — *Concordia Colonia* ou *Ordia* — *Padus Fluvius*, le Po — *Athesis Fluv.* l'Adice — *Tartarus*, ou *Atrianus Fluv.* Tartaro — *Meduaci Major Fluv.* Brenta — *Meduaci Minor Fluv.* Baciglione — *Liquemia Fluv.*

Linenza — *Eretenus Fluv.* Retone —
Aponus Fons, *Aqua Patavina*, & *Pata-*
vini Fontes, Abono, village.

Pars Rhetia.

Cette Province, qui est ce que nous
appellons aujourd'huy le Trentin & le
Feltrin, avoit pour Villes principales —
Tridentum, Trente — *Feltria*, Feltre.

Gallia Transpadana.

Troisième Province, se divisoit en dix
Peuples; sçavoir,

I. *Cenomani*, partie du Veronois, du
Mantouan, du Bressan & du Cremonois,
où étoient — *Brixia*. Bresse — *Cremona*,
Cremonne — *Mantua*, Mantouë — *Ve-*
rona, Verone — *Osteia Vicus*, Osteia ou
Ostiglia — *Ardelica*, Pesquiera — *Sir-*
mio, Sirmione — *Badriacus Vicus*, *Be-*
briacum ou *Betriacum*, Canet — *Ollius*
Fluvius, Oglio ou Oio — *Mela Fluv.*
Mela — *Clusiu Fluv.* ou *Clensis*, Chiese
ou Chiesi — *Mincius Fluv.* Menzo —
Benacus Lacus, Lac Garda

II. *Euganoi*, partie du Bressan, du
Trentin, le Bergamasc & la Valteline,
qui contenoit quelques autres Peuples &
des Villes; les Peuples étoient — *Venno-*

étu
Val V
Troppia—
Lagufci &
Trente—
Zuan—
Calucones
lage de St
num ou A
Lagare
num, Tu
male & P
no—Sab
erna, Bo
reda ou C
Clavona,
Oglio—
Bartus
Fluv. le S
—Clusiu
Sarraca F
us, Lac d
le Come
—Sevin
co—Ed
Idro—
ina.
III. In
an, le C
ois, où é
Athena,
evé—F

one —
 & Pata.
 que nous
 in & le
 pales —
 , Feltré.
 bit en dix
 nois, du
 emonois,
 Cremona,
 è — Ve.
 Ofteia ou
 — Sir-
 cus, Be-
 — Ollius
 la Fluv.
 , Chiese
 enzo —
 an, du
 alteline,
 euples &
 — Venno-

Val Venosca — *Triumplini*, Val di-
 Troppia — *Camuni*; Val-Camonica —
Ragnusci & Rigusci, dans les environs de
 Trente — *Suanetes*, près du village de
 Zuan — *Brixentes*, près de Brixen —
Calcones — *Stoni* ou *Stoeni*, près le vil-
 lage de Stor — Les Villes sont — *Ano-*
num ou *Anonia*, Non ou Nan — *Garda*
 ou *Lagare Oppidum*, Garda — *Tusculā-*
num, Tusculano — *Maternum* ou *Na-*
trale & Portus Tusculanensium, Mader-
 no — *Sabium*, Sabio ou Sabbio — *Vo-*
berna, Boarno, village — *Vannia*, Ci-
 veda ou Civedado — *Tellium*, Tellio —
Clavena, Chiavena — *Ollius Fluvius*,
 l'Oglio — *Addua Fluv.* l'Adda —
Obartus Fluv. Brembo — *Humatia*
Fluv. le Serio — *Mella Fluv.* le Mela
Clusius Fluv. le Chiese ou Chiesi —
Sarraca Fluv. le Sarca — *Benacus La-*
cus, Lac de Garda — *Larius Lacus*, Lac
 de Come, nommé aussi *Summus Lacus*
Sevinus ou *Sebinus Lacus*, Lac d'I-
 seo — *Edrinus* ou *Edranus Lacus*. Lac
 d'Idro — *Bremus Mons*, le Mont Ma-
 nina.
 III. *Insubres*, partie du Duché de Mi-
 lan, le Cremasé, & partie du Cremon-
 nois, où étoit — *Mediolanum*, & *Novæ*
Athena, Milan — *Laus Pompeia*, Lo-
 vé — *Forum Dingantorum*, ou *Iutus*

torum, Creme — *Acerra* ou *Acherre*
Ghera — *Pons Aureoli* Ponte San-Pie-
 tro, ou Pontiruolo — *Addua Fluvius*
 l'Adda — *Uhartus Fluv.* le Brembo —
Humatia, le Serio — *Frigidus Fluvius*
 ou *Lamber*, le Lambro.

IV. *Orobii*, partie du Duché de Mi-
 lan vers Come, où étoit — *Bergomum*
Pergama, *Pergamum*, ou *Pargamus*
 Bergamo — *Comum*, *Colonia Novum*
Comum & Cuma, Come — *Fons Plinii*
Pliniano — *Forum Licini*, ou *Licini-For-*
um, Pieve d'Incino, ou Belasina —
Eupilis Locus est à present desséché.

V. *Lepontii*, partie des Sujets des Suif-
 ses, & partie du Duché de Milan, où
 étoient — *Oscella*, Domo d'Oscella —
Belitio Castrum, Bellizona — *Canin-*
Campi, les environs de Bellizona — *Ti-*
cinus Fluvius, le Tessin — *Ceresius Fluv.*
 la Tressa — *Verbanus Lacus*, Lac Ma-
 jeur — *Ceresius Lacus*, Lac de Lugano.

VI. *Lavi*, les territoires de Pavie &
 de Novarre, où étoient — *Novaria*, No-
 varre — *Ticinum*, Pavie — *Novaria*
Fluvius, la Gogna — *Ticinus Fluv.* le
 Tessin.

VII. *Libicii*, la Seigneurie de Ver-
 ceilles, la Laumelline, & partie du
 Montferrat, où étoient — *Vercella* &
Vercellum, Verceilles — *Raudii Campi*,

territoire
 ello &
 ello, b
 Quadra
 Morgus
 Fluv.
 ffis ou
 VIII.
 du P
 ratoria
 la, Iv
 Arebrigi
 IX. T
 marquif
 Tarasia
 rum, &
 Forum
 fori —
 or Seg
 Fluv. la
 X. S
 parties
 étoient-
 Ucellum
 omagu
 Brigant
 antium
 Artolic
 Graius
 Petit S
 Mons,

Acherre
 te San-Pie
 ua Fluvius
 Brembo—
 us Fluvius
 uché de Mi
 -Bergomum
 Pargamus
 onia Novum
 -Fons Plini
 ou Licini-Fo
 Berlasina—
 effeché.
 jets des Suif
 e Milan, ou
 l'Oscella—
 a—Cenini
 zona—Ti
 eresius Fluv
 s, Lac Ma
 de Lugano
 de Pavie &
 ovaria, No
 —Novaria
 us Fluv. le
 rie de Ver
 partie du
 Vercella &
 udii Campi

territoire qui est entre Verceilles, Lau-
 bello & Novarre—*Laumellum*, Lau-
 bello, bourg—*Rigomagus*, Trino—
Quadrata, Crescentino—*Orgus* ou
Orgus Fluvius, l'Orco—*Duria Ma-*
Fluv. la Doria Báltia—*Sessites*,
 Sessis ou *Sestis Fluv.* la Sessia.
 VIII. *Salassi*, le Val d'Aoste, & par-
 tie du Piémont, où étoient—*Augusta*
Pratoria, ou *Capella*, Aoste—*Epore-*
lia, Ivrée—*Vitricinum*, Verizzo—
Arbrigitum, Monaco.
 IX. *Taurini*. partie du Piémont & du
 Marquisat de Saluces, où étoient—
Tarasia, *Taurania*, *Augusta Taurino-*
rum, & *Colonia Taurina*, Turin—
Forum Vibii, ou *Vibiforam*, Castel-
 lori—*Padus Fluv.* le Pô—*Doria Mi-*
nor Segusium Fluv. la Dorietta—*Stura*
Fluv. la Sture.
 X. *Segusini*, ou *Regna-Cotii* & *Ideonni*,
 parties du Piémont & du Dauphiné, où
 étoient—*Segusio* ou *Segusium*, Suze—
Ocellum, Exilles—*Cingomagum*, *Cin-*
gomagus, *Gesdaou* ou *Gadao*, Sefane—
Brigantium Vicus, ou *Castellum Vir-*
gantium, Briançon—*Rama*, Rame—
Artolica, ou *Ariolica*, la Tuile—
Graius Mons, ou *Cremonis Jugum*, le
 Petit S. Bernard—*Cenifus* ou *Cinereus*
 Mons, Mont-Cenis—*Vesulus Mons*,

le Mont Viso — *Matrona Mons*, ou
Alpis Cotia, le Mont Genevre — *Druentia Fluvius*, la Durance — *Doria Minora Fluv.* la Dorietta — *Stura Fluv.* la Sture — *Orgus Fluv.* l'Orco — *Fontana Doria Majoris*, la Source de Doria — *Bautia*.

Gallia Cispadana.

Contenoit quatre Peuples; sçavoir,

I. *Anamani*, le Duché de Plaisance & partie du Parmesan, où étoient — *Placentia*, Plaisance — *Emporium Placentinorum*, on ignore sa situation; mais elle étoit sur le Po — *Florentia* ou *Florentiola*, Firenzuola — *Fidentia*, *Fidentiola*, *Julia Fidentia*, ou *Julia Chrysopolis*, Borgo San-Donino — *Fossa Emilia*, étoit un Canal, qui alloit de Parme à Plaisance — *Trebia Fluvius*, la Trebbia — *Addria*, l'Archa — *Sisterio*, Sestrono ou Sestro — *Tarus*, le Taro.

II. *Boii*, partie du Duché de Parme, Duché de Reggio & de Modene, partie du Mantouan, du Bolognese; le Duché de Mirandole, & partie du Ferrarois, où étoient — *Parma & Colonia Julia Augusta Parma*, Parme — *Tanetum*, Taneto ou Tanedo — *Forum Lepidi*, ou *Regium Lepidi* — Rezzo ou Reggio — *Mutina*, Modene — *Brixell-*

ou *Bexillus*, Bressello—*Forum No-*
um, Fornoue—*Nuceria* ou *Luceria*,
Arzara—*Bononia*, Boulogne la-Grasse
—*Forum Gallorum*, Castel-Franco—
Parma Fluvius, le Parma—*Nicia* ou
Agella Fluv. l'Ensa—*Gabellus* ou *Se-*
chia Fluv. la Sechia—*Scultenna Flu-*
us, le Panaro—*Rhennus Parvus Fluv.*

III. *Lingones*, Partie du Bolognese &
la Romagne, où étoient—*Forum*
Arnelii, Imola—*Claterna*, Quaderna
—*Faventia*, Faenza—*Solona*, Citta di-
—*Butrium*, Budrio—*Idex Flu-*
us, l'Idice—*Silarus Fluv.* le Sillaro
—*Vatrinus* ou *Satrinus Fluv.* le San-
—*Sennus*, le Senno—*Anemo*, ou
Armo, Armone ou Amone.

IV. *Senones*, la partie Orientale de la
Romagne, où étoient—*Ravenna Um-*
brum Colonia, Ravenne, on l'a nom-
mé aussi *Urbs Trigemina*, à cause de
trois Villes contigues qu'elle contenoit ;
savoir, *Ravenna* ou *Civitas Vetus Ra-*
venne, *Classis*, ou *Portus Novus*, Classe,
Via Casarea—*Ager Vritanus*, entre
Ravenne & Faenza—*Ficocla*, Cervia
—*Forum Livii*, Forli—*Forum Popilii*,
Alipiccolo—*Casena*, Cisina, & *Ca-*
esene—*Utis* ou *Utens Fluvius*,
l'Antone—*Bedesis* & *Bidens Fluvius*,

—*Brixel-*

Liguria.

Se divisoit en deux Peuples; sçavoit

I. *Ligures Capillati*, Comté de Nicaea & la Côte de Gennes, contenoit quatre Peuples; sçavoir, 1. *Vediantii*, qui avoit pour Villes—*Nicaea Massiliensium* Nicaea en Provence—*Herculis Monoeci* Portofino, Monaco—*Trophaea Augusti*, Trophée, Tende—*Cemenelio* ou *Cemenaum*, Cemenelle & inconnuë—*Varus Fluvius*, le Var—2. *Intemelii*, second Peuple, étoit—*Albium Intemelum*, *Albinterrimum*, *Victimelum* & *Albia*, *Vintimille*, *Rutuba Fluvius*, la Rotta—3. *Ingauni*, troisiéme Peuple, où étoit—*Albium Ingaunum*, ou *Albingaunum*, Albergo—*Galinaris Insula*, l'Isle d'Albergo—4. *Veri Ligures*, quatriéme Peuple, où étoit—*Vada Sabbatia*, *Sabata*, *Vada Sabatorum*, *Vadi*—*Savona*, Savone—*Genua*, & *Emporium Ligurum*, Gennes—*Portus Delphini*, Porto-Felice—*Boaces* ou *Boaceas Fluvius*, Brignole

II. *Ligures Montani*, partie du Monténap, qui étoit le Comté de Saluces, du Piémont, du Montferrat & du Milanois, contenoit plusieurs petits Peuples, sçavoir—1. *Vagiennorum*, où étoit—*Augusta Vagiennorum*, qu'on appelle aujourd'hui

Cette P
parties; la
Magra &
l'Arno
de l'A

T
Cette pa
us le no

it être Carmagnole — *Pollentia*, Po-
 — 2. *Stateli* ou *Statelates*, second
 apie, où étoit — *Aqua Statiela*, ou
Aqua Statielorum, Acqui — *Alba Pom-*
ia, *Alba* — *Asta*, *Alte* — *Tanarus*
Fluvius, le Tanaro — *Urbs Fluv.* l'Or-
 — 3. *Veliates Vechelii*, troisième Peu-
 le, où étoit — *Velia*, aujourd'hui in-
 connue — *Derthona*, *Darthona*, ou ju-
Derthona, Tortone — *Clastidium*,
Chasteggiæ — *Bodincomagus* ou *Indu-*
ria, Casal-Saint-Vas — *Libarnum* ou
Fluvius, *Libarna*, dont on voit des vestiges vers
 le Peuple, *Arqua* — *Iria*, Voghiera — *Comilioma-*
gus, *Comeliomagus*, & *Camillomagus*,
 Vintimone, ou quelque endroit sur le Po,
 — 3. *Ingæ* ou éloigné de là.

II.


Tuscia ou *Etruria*.

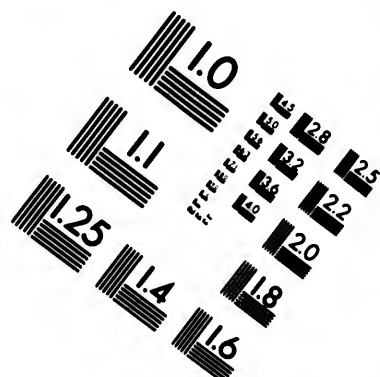
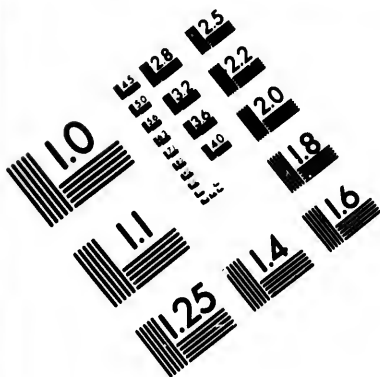
Cette Province se divisoit en deux
 parties; la première étoit comprise entre
Magra & l'*Arno*; & la seconde au-deçà
 de l'*Arno* par rapport à Rome, ou au-
 delà de l'*Arno* par rapport à nous.

Tuscia Tran-Arnum.


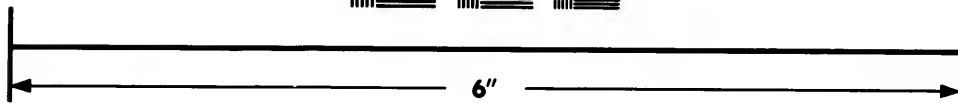

Cette partie, dont les Peuples connus
 sous le nom d'*Apuani Ligures*, est ce







**IMAGE EVALUATION
TEST TARGET (MT-3)**



**Photographic
Sciences
Corporation**

23 WEST MAIN STREET
WEBSTER, N.Y. 14580
(716) 872-4503

18
20
22
25

10
01

que nous connoissons aujourd'huy sous
 le nom d'une partie de l'Etat de Gennes
 le Val de Magra, Duché de Carrera
 l'Etat de Luques, & partie du Pisan
 ses Villes principales sont—*Luna*, *Lun-*
citta-destrutta — *Fossa Papyriana*, *Via-*
reggio—*Portus Pisanus*, ou *Emporium*
Pisanum, *Capanone*, village — *Pis-*
Colonia, ou *Pise*, *Pise* — *Luca*, *Lu-*
ques—*Lucus Feronia*, *Pietra-Santa*—
Forum Claudii — *Macra* ou *Macrall-*
Fluv. le *Magra*—*Auser Fluv.* *Auser-*
 ou *Afanus*, *Serchio* — *Arnus Fluv.*
 l'*Arno*—*Piscina*, *Pisane*, *Loftagno*

Tuscia, ou *Etruria Cis Arnum.*

Cette partie, dite *Cis Arnum* par rap-
 port à Rome, comprenoit douze Pe-
 ples; sçavoir,

I. *Volaterrani*, la plus grande partie
 du Pisan, où étoit — *Volaterra*, *Vo-*
terre — *Herculis Labronis Portus*, ou
Portus Herculis, *Livourne*—*Vada V-*
laterrana, *Vada* ou *Vadi*.

II. *Vetulonii*, partie du Pisan &
 l'Etat de Piombino, où étoient—*Vet-*
ulonia, *Vetulia*, près du village de *Cap-*
glia—*Populonia Populonium*, & *Pop-*
lonii, près de Piombino—*Promontorium*
Populonium, *Cap de Campana*—*Ma-*
liana Oppidum, *Scarolino* — *Massa*
ternensis, *Massa*.

III.
 le Duc
 fella o
 Prelis
 turnia
 Telamo
 Herculi
 ou Coss
 tarius,
 gius, C
 IV.
 ne de S
 où étoie
 Tarquer
 Ville dé
 Aurelii
 Castrum
 Cività-Y
 V. C
 Patrimo
 Braccian
 Care, C
 Pyrgi,
 Lacus S
 Braccian
 VI. V
 me, & c
 Rome, c
 Nepet,
 & Nespe
 dius, la
 To

III. *Ruffelani*, partie du Siennois & le Duché de Castro, où étoient — *Ruffella* ou *Rosella*, Moscova — *Prilis*, ou *Prelis Lacus*, Lac de Castiglione — *Saturnia*, *Aurinia* & *Italia*, Saturnia — *Telamon Portus*, Telamone — *Portus Herculis*, Porto Hercolo — *Cosa*, *Cosa*, ou *Cossa*, Lacedonia — *Mons Argentarius*, Monte Argentaro — *Umbro Fluvius*, Ombrone.

IV. *Tarquini*, la partie du Patrimoine de S. Pierre vers le Duché de Castro, où étoient — *Tarquini* ou *Tarquinia*, Tarqueno — *Gravisca* ou *Gravisca*, Ville détruite près de Corneto — *Forum Aurelii*, Montalto — *Regis Villa* — *Castrum Novum* — *Centum Cella* — *Civitas Vecchia*.

V. *Ceretini* ou *Agyllini*, partie du Patrimoine de S. Pierre, depuis le Lac Bracciano jusqu'à la Mer, où étoit — *Cere*, *Cerete*, & *Agylla*, Cerveteri — *Pyrgi*, S. Severa — *Alisum*, Palo — *Lacus Sabbaius* ou *Sabatinius*, Lac de Bracciano.

VI. *Veientes*, partie de l'Etat de Parme, & du Patrimoine de S. Pierre vers Rome, où étoient — *Veii*, Scrofano — *Nepes*, *Nepis*, *Nepete*, *Nepeta*, *Napa*, & *Nespetus*, Nepine — *Cremera Fluvius*, la Varca — *Maesia Sylva*, le Bois

de Baccano — *Mons Ciminus*, Mont de Viterbe — *Lacus Ciminus*, Lac de Vico — *Sylva Ciminia*, ne subsiste plus — *Baccana* ou *Buceana*, Baccano — *Sutrium*, Sutri — *Fregena*, est détruite — *Portus Augusti*, Porto — *Salina Veientum*, Campo-di-Saline.

VII. *Volsinii*, partie du Patrimoine de S. Pierre, & de l'Etat de Sienne, & Monte-Fiascone, où étoit — *Volsinii* ou *Vulsinii*, Bolsene — *Suana*, Soana — *Trossulum*, Monte-Fiascone, à ce qu'on croit — *Ferentinum*, *Ferentia*, *Ferentum*, & *Ferentis*, Ferenti — *Herbanum*, *Urbs Vetus*, *Urbiventis*, & *Urbiventum*, Orvieto.

VIII. *Falisci* ou *Falerii*, les environs du Mont Sylvestre & de Citra-Castellana, où étoit — *Falerii*, près de Citra-Castellana, mais aujourd'hui détruite — *Soraſte Mons*, & *Saurastes*, le Mont S. Sylvestre — *Lacus Vadimonis*, Lac de Bassanello — *Fescennium*, Galeſio — *Capena*, Civitella — *Feronia*, *Lucus Fiano*.

IX. *Clusini*, partie du territoire de Sienne & d'Orvieto, où étoit — *Clusium* ou *Camers*, Chiufi — *Clanis Fluvius*, la Chiana — *Sena Colonia*, & *Sena Julia*, Sienne.

X. *Arretini*, les environs de Florence

& d'A
Arezz
Fioren
rium,
XI.

vers Pe
ſon mé
XII

étoit —
bia,
Lacus
Thiaſa
Citta-
de Plin

Cette
ſçavoir
pennina
Apenni

I. D
ninum
d'Urb

étoit —
rum,

— Fa
Colonia
lica,
Sena,

& d'Arezzo, où étoit — *Arretium*,
Arezzo — *Fa'ula* ou *Fasula*, Fiesoli —
Florentia & *F. uentia*, Florence — *Pisto-*
rium, Pistoie.

XI. *Cortonenses*, partie du Florentin
vers Perouse, où étoit — *Cortona*, retient
son même nom.

XII. *Perusini*, partie du Perouſin; où
étoit — *Perusia*, *Perrafum*, *Cotenia Vi-*
bia, & *Augusta Perusia*, Perouse —
Lacus Trasymenus, *Thrasimenus* ou
Thiasamenus, Lac de Perouse — *Tusci*,
Citta-di-Castello, Maison de campagne
de Pline le Jeune.

III.

Umbria.

Cette partie se divisoit en deux Peuples;
ſçavoir, *Vilumbri* ou *Umbria Trans-*
apenninum, & *Olumbri* ou *Umbria cis*
Apenninum.

I. *Vilumbri* ou *Umbria Trans-Apen-*
ninum, partie de la Romagne, du Duché
d'Urbin & de la Marche d'Ancone, où
étoit — *Ariminum*, Rimini — *Pisau-*
rum, *Pisaurus*, ou *Julia Felix*, Pesaro
— *Fanum Fortuna*, *Fauum*, *Fanus*, ou
Colonia Julia Fanestris, Fano — *Sena Gal-*
lica, *Senogallia Colonia*, & quelquefois
Sena, *Sinigaglia* — *Camerinum*, *Camari-*

num & *Cameria*, Camerino — *Sentinum*, Sentina — *Attidium*, Attigio, village — *Busta Gallorum*, entre Sentina & Attigio, mais détruit — *Forum Sempronii*, Forlèmbrone — *Urbinum Hortense*, ou *Urbinus*, Urbino — *Urbinum Metaurense*, Castel-Durante — *Tifernum Metaurense*, Sant' Angelo in Vado — *Sarsina*, Sarsino, patrie du Poëte Plaute — *Ariminum* & *Ariminum Fluvius*, le *Marchia* — *Pisaurus* ou *Ijaurus Fluvius*, le *Foglia* — *Crustumonium* & *Crustumonium Fluv.* le *Conca* — *Metaurus* & *Metaurus Fluv.* le *Metaro* — *Sena Fluv.* le *Cesano* — *Æsi*, ou *Asius*, *Fiumesino* Fiume.

II. *Olumbri* ou *Umbri-cis - Apenninum*, partie du Duché d'Urbino, du Perousin, & du Duché de Spolète, où étoient — *Tifernum Tiberinum*, *Cittadi-Castello* — *Iguvium*, *Eugubio* — *Asisum*, *Asise* — *Mevagnia*, *Bevagna* — *Forum Flaminii*, *Ponte Centesimo* — *Spoletium*, *Spolète* — *Tuder*, *Tudertum*, *Tudertum* & *Tudera*, *Todi* — *Ameria* & *Amerium*, *Amelia* — *Interramna*, *Terni* — *Narnia*, *Nequinum* & *Nequia*, *Narni* — *Carfula*, *Cassigliano* — *Otriculum* & *Otricoli Municipium*, *Otricoli* — *Tinia* ou *Tenea Fluvius*, le *Topino* — *Clasfa* ou *Clasus Fluv.* le

— Senti.
 Attigio,
 e Sentina
 um Sem-
 um Hor.
 Urbinum
 — Tifer-
 in Vado
 ète Plaute
 us, le Ma-
 Fluvius,
 Crustum-
 aurum &
 ena Fluv-
 ium fino
 Apenni-
 n, du Pe-
 ette, où
 m, Citta-
 o — Asi-
 agna —
 elimo —
 Tuder-
 Todi —
 — Inte-
 quinum &
 assigliano
 nicipium,
 uvius, le
 Fluv. le

Chiaggio — *Clitumnus Fluv.* le Clitum-
 — *Nar Fluv.* le Nera ou Negra.

IV.

Sabinia.

Cette partie se divisoit en deux Parties; sçavoir, *Sabini-Trans-Velinum*, & *Sabini cis-Velinum*.

I. *Sabini-trans-Velinum*, partie du Duché de Spolette & de l'Abbruze Ulérieure, où étoit — *Reate*, *Rieti* — *Nursia*, *Norcia* — *Vespasia* près de *Norcia*, ne subsiste plus — *Palantium* & *Callantem*, *Polegia* — *Forum Decii*, *Verocri*, ou *Forum Esii*, *Civita-Real* — *Cutilia*, *Cotyle*, ou *Cotylia*, *Cotyla* — *Velinus Fluvius*, le *Velino* — *Lacus Venus*, le Lac de Luca — *Lacus Reatinus* & *Reatina Paludes*, Lac de *Rieti* — *Lacus Cutiliensis*, le *Pozzo Ratignano*.

II. *Sabini cis-Velinum*, la Sabine, où étoient — *Cure*. — *Regillum*. — *Eretum*, *Monte Rotondo* — *Casperia* & *Casperium*, *Aspra* — *Crustumerium* & *Crustumera*, *Marcigliano Vechio* — *Lucretilis*, *Lucretius Mons*, le *Mont Libretti* — *Anio Fluvius*, le *Teverone* — *Albula* & *Albula Aqua Fluv.* la *Solphorata* — *Velinus Fluv.* le *Curese* — *Telonius*, ou *Turanus Fluv.* le *Turano* — *Fabaris* ou

Farfarus Fluv. la Farfa — *Allia* & *Alia*, *Cominato* — *Himella*, *Aia* — *Antemna* & *Antemna* — *Canina* — *Fidena* & *Fiden.* — *Corniculum*, dont on ignore les situations — *Collatia*, *Sant'Agnese*, village — *Ficulnea* ou *Ficula* — *Nomentum*, *Lamentano*.

V.

Latium.

Le *Latium* des Anciens se partageoit en six Peuples, dont nous donnerons les noms & la division, après avoir parlé de la ville de Rome, qui valoit seule plusieurs Provinces.

Roma.

La ville de Rome, la plus célèbre & la plus considérable, dont l'Histoire ancienne ait fait mention, se divisoit en XIV. Quartiers ou Regions. La I. étoit la *Porta Capena* ou *Appia*, *Porta Latina* ou *Ferentina*, & *Porta Ostiensis* — Le II. quartier, où étoit le *Mont Celius* & la *Porte Celimontana* — Le III. quartier, où étoit le Temple d'*Isis* & le *Temple de la Paix*, la *Voye-Sacrée*, la *Sacra* — Le V. quartier, où étoit la

Allia & ...
Aia — ...
ina — ...
m, dont o ...
atia, Sant ...
ou Ficel ...

de Mecenas , les Portes *Tiburina*
& *Esquilina* , le Mont *Esquilinus* & le
Pratorium — Le VI. quartier, où étoient
les Thermes de Diocletien & de Con-
stantin — Le VII. quartier , où étoit la
maison de Martial & le Mont *Quirina-*
lis — Le VIII. quartier , où étoit le
Forum Romanum , le Capitole , les Tem-
ples de Janus & de Vesta — Le IX.
quartier , où étoit le champ de Mars &
le Pantheon — Le X. quartier , où étoit
le *Palatium* , & le Temple de Jupiter le-
Statueur — Le XI. quartier , où étoit le
grand Cirque — Le XII. quartier , où
étoit la Piscine publique. — Le XIII.
quartier , où étoit le Mont-Aventin —
Le XIV. quartier , où étoit le Tribunal
d'Aurelius.

us célèbre
Histoire a
é divisoit
ns. La I.
Appia, Por
orta Oſtieu
oit les Mon
na — Le
e d'Isis &
, où étoit
- Sacrée, V
ù étoit la m

Les Montagnes de la ville de Rome
étoient au nombre de sept , ſçavoir —
I. *Mons Palatinus* — II. *Mons Capito-*
linus , le Capitole — III. Le Mont *Ce-*
lius , où est aujourd'huy S. Jean de La-
ran — IV. *Mons Esquilinus* , où est à
present sainte-Marie aux Neiges —
V. *Mons Quirinalis* , aujourd'huy Mon-
te-Cavallo — VI. *Mons Viminalis* —
VII. *Mons Aventinus* , où est sainte Sa-
bine. Il y en avoit deux hors de Rome —
Mons Janiculus , aujourd'huy Montorio
— *Mons Vaticanus* , le Vatican.

Les Portes de Rome étoient—*Porta Flaminia* ou *Flumentana*.—*Porta Collatina* ou *Pinciana*.—*Porta Salaria*, *Agonensis* ou *Quirinalis*.—*Porta Viminalis*.—*Porta Tiburtina*, *Gabina* ou *Gabinia*.—*Porta Esquilina*.—*Porta Celimontana* ou *Asinaria*.—*Porta Ferentina* ou *Latina*.—*Porta Capena* ou *Appia*.—*Porta Ostiensis* ou *Trigemina*.—*Porta Navalis* ou *Portuensis*.—*Porta Fontinalis* ou *Septimiana*.—*Porta Triumphalis* &—*Porta Aurelia*.

Les chemins qui sortoient de Rome sont, *Via Flaminia*, *Emilia*, *Posthumiana*, *Cassia*, & *Clodia*, qui étoient à la *Porte Flaminia*.—*Via Collatina*, à la *Porte* du même nom.—*Via Salaria*, *Quintiana* & *Luniana* à la *Porte Salaria*.—*Via Nomentana*, à la *Porte Viminalis*.—*Via Tiburtina*.—*Valeria Vetus*, *Valeria Nova* & *Gabina*, à la *Porte Tiburtina*.—*Via Lavicana*, & *Pranestina*, à la *Porte Esquilina*.—*Via Tusculana*, *Albana*, *Campana*, & *Asinaria*, à la *Porte Celimontana*.—*Via Latina*, à la *Porte* du même nom.—*Via Appia*, *Trajana*, *Numicia*, *Setina*, *Domitiana* & *Ardeatina*, sortant de la *Porte Appia*.—*Via Laurentina* & *Ostiensis*, par la *Porte d'Ostie*.—*Via Portuensis*, par la *Porte Portuensis*.—*Via Vitellia*, par la *Porte*

Porte
par la
Aurelia
la Porte
Les
Milvin
Pont S.
ou Châ
ou Trin
Janicul
Pont de
Castius
thelemy
le Pont
Pons S
plus.
Les
étoient—
—Aq
—Aq
—Aq
Cymini
en avoit
moins d

Le D
la Camp
litri), R
avoit po
T

Porte Janiculensis — Via Triumphalis, par la Porte Triumphalis — Via Nova Aurelia, Cornelia, Aurelia Vetus, par la Porte Aurelia.

Les Ponts de Rome sont — Pons Milvius, Ponte Mole — Pons Ælius, Pont S. Ange, près du Moles Hadriani, ou Château S. Ange — Pons Vaticanus ou Triumphalis, ne subsiste plus — Pons Janiculensis, Ruptus ou Aurelius, le Pont de Sixte — Pons Fabricius — Pons Cæsius ou Esquilinus, le Pont S. Barthelemy — Pons Senatorius ou Palatinus, le Pont de sainte-Marie Egyptienne — Pons Sublicus ou Æmilius, ne subsiste plus.

Les principaux Aqueducs de Rome étoient — Aqua Appia — Aqua Marcia — Aqua Julia ou Tepula — Aqua Virgo — Aqua Hæstia, Augusta, ou Alficina — Aqua Crabra — Aqua Sabatina ou Cyminia. Outre ces sept Aqueducs, il y en avoit encore treize dans Rome, mais moins considerables que ceux-ci.

Latium.

Le Latium comprenoit une partie de la Campagne de Rome entre Tivoli, Veitri, Rome, & le fleuve Numico, & avoit pour Villes principales, outre Rome

— *Ostia*, dite aussi *Ostia Tiberina*, Ostie
 — *Laurentum*, & *Lanro-Lavinium*,
 Sans-Lorenzo — *Alba Longa*, dont on
 voit les ruines sur le Mont Albano —
Tibur, *Tivoli* — *Gabii*, l'Hosteria de-
 Finocchio — *Praneste & Praenestis*, Pale-
 strina — *Tusculum*, *Frescati* — *Tuscu-*
lanum Ciceronis, Monasterio S. Maria
 di-Grotta Ferrata — *Lavicum & Labi-*
cum, Valmontone — *Lanuvium*, Civi-
 tà Lavina, & Cività Judovina — *Aricia*,
 l'Aricia — *Bovilla* — *Lavinium*, étoit
 dans le lieu, où est aujourd'huy la Cha-
 pelle de sainte Petronille — *Lacus Ostien-*
sis, Stagno — *Lacus Regillus*, Lac de
 sainte Praxede — *Lacus Aricinus*, Lac
 Jéfano & Nemo — *Lacus Albanus*, Lac
 d'Albano — *Tyberis Fluvius*, le Tybre
 — *Anio Fluv.* le Teverone — *Almo*
Fluviolus, l'Aqua d'Accia, ou l'Aqua
 Taccia — *Aqua Crabra* ou *Tusculana*,
 la Marana — *Numicius Fluv.* le Numi-
 co,

Rutuli.

C'étoit la partie Maritime de la Cam-
 pagne de Rome, où étoient — *Ardea*,
 qui conserve son même nom — *Aphrodi-*
sium ou *Templum Veneris*, étoit près de
 la ville de Sant'Anastasia — *Castrum*
Inui, près du Cap d'Antio

Le
 la Ca
 le Ca
 de la
 tium
 riatum
 Civi
 rium
 Tarra
 racine
 dans l
 Torre
 subsist
 ba, N
 portus
 Palest
 Sermo
 num,
 — Fr
 San-D
 — Fr
 Fregel
 teria,
 — Ca
 lino
 pino
 Scafati
 Fluv.

Volsci.

Les Volsces contenoient une partie de la Campagne de Rome, depuis Pafiano, le Cap d'Antio, Velitri, & quelque peu de la Terre de Labour, où étoit — *Antium*, Antio Rouinata — *Navale Antiatum*, Nettuno — *Circei* ou *Æea*, Cività-Vecchia — *Circaium Promontorium*, Monte Circello — *Terracina*, *Tarracina*, *Trachine*, & *Anxur*, Terracine — *Feronia Lucus*, ce lieu étoit dans l'endroit, qu'on appelle aujourd'hui Torre di-Levola — *Suessa Pometia*, ne subsiste plus — *Velitra*, Velitri — *Norba*, Norma — *Signia*, Segni — *Sacripertus*, étoit vers Paliano, entre Segni & Palestrine — *Setia*, Sezza — *Sulmo*, Sermoneta, à ce qu'on croit — *Privernum*, Piperno — *Corioli* ne subsiste plus — *Forum Appii*, n'étoit pas éloigné de San-Donato — *Tres Taberna*, Cisterna — *Frusino*, Frascone — *Fregellanum*, *Fregella* & *Fregella*, Ceperaro — *Fabratia*, Falvaterra — *Aquinum*, Aquino — *Casinum*, & *Cassinum*, Monte Casino — *Atina*, Atino — *Arpinum*, Arpino — *Sora*, Sora — *Liris Fluvius*, Scafati — *Cosa Fluv.* *Piscia* — *Trerus Fluv.* *Trero* — *Melpis Fluv.* *Melfa* —

254 *Méthode pour*
Fibrenus Fluv. Fibreno—*Astura Fluv.*
 ou *Stura*, *Astura & Stura*—*Nipheus*
Fluv. la *Nympha*—*Ufens & Decenno-*
nius Fluv. *Aufento & Baudino*—*Am-*
senus Fluv. *Toppia*.

Aurunci.

Partie de la Terre de Labour, depuis
 Terracine jusques à Cariglian, dont les
 Villes principales sont—*Spelunca Villa*,
 ou *Pratorium*, *Sperlonga*—*Amyclane*
 subsiste plus—*Caieta*, *Gaete*—*Formia-*
num, la *Villa di-Cicerone*, parce qu'elle
 a appartenu à cet Orateur — *Formia*,
Mola—*Minturne* ou *Minturna*, étoit
 à l'embouchure de la riviere de *Scafati*,
 nommée *Liris* par les Anciens—*Fundi*,
Fondi—*Lacus Fundanus*, Lac de *Fondi*
 —*Vescia Oppidum*, dont on ignore la
 situation — *Ansonia*, inconnue —
Massicus Mons, Monte Dragonc.

Hernici.

Contient le Territoire d'Anagni dans
 la Campagne de Rome, où étoit —
Anagnia, *Anagni*—*Alatrium* ou *Ale-*
trium, *Alatre*—*Ferentinum*, *Ferentino*
 —*Verula & Veruli*, *Veroli*.

Cor
 étoit—
 n'étoit
 Coloni
 Trebn
 Varia
 Sublaq
 biac.

Cett
 Provin
 jania,
 lons ex

Cett
 ples, c
 I. P
 cone &
 pour V
 cone—
 Human
 mo, m
 Porto c

Aequi ou Aequicoli.

Contient les environs de Soubiac, où étoit — *Algidum*, l'Osteria — *Cerbio*, n'étoit pas éloignée d'Osteria — *Vitellia Colonia*, ne subsiste plus — *Treba & Trebula*, Treva & Treve — *Valeria* ou *Varia*, Vico-Varo — *Carfeoli*, Arfuli — *Sublaqueum* ou *Sublacensis Villa*, Soubiac.

ARTICLE II.

Italia Pars Meridionalis.

Cette partie contient trois grandes Provinces; sçavoir, le *Samnium*, *Campania*, & *Magna Gracia*, que nous allons examiner en détail.

I.

Samnium.

Cette Province se divisoit en huit Tribus, qui sont,

I. *Picentes*, partie de la Marche d'Ancone & de l'Abruzze Ulterieure, avoit pour Villes principales — *Ancona*, Ancone — *Humana* ou *Numana*, Ruiné di-Humana — *Picenum*, étoit près de Fermo, mais ne subsiste plus — *Potentia*, Porto di-Potentia ou Porto di-Recanati

— *Firmum Picenum*, Fermo — *Tignium*, S. Maria in Georgio — *Cupra Maritima*, la Grotta — *Cupra Montana*, Ripa Tranfone — *Anximum* ou *Anximas*, Olimo ou Olmo — *Septembeda*, San-Severino — *Trajana*, ne subsiste plus — *Tolentinum*, Tolentino — *Cingulum*, Cingolo — *Faleria*, Faleroni ou Falera — *Ricina*, ou *Helvia Ricina*, étoit près de Macerata — Il y avoit aussi trois autres Territoires, qui avoient des Villes; sçavoir — *Ager Palmensis*, les environs d'Ascoli, où étoit — *Asculum Picenum*, Ascoli — *Truentum*, Porto d'Ascoli, ou Torre di-Seguro — *Pratutianus Ager*, les environs de Teramo, où étoit — *Interamnium* ou *Interannia*, Teramo — *Belegra*, qu'on croit être Civitella — *Hadrianus Ager*, les environs d'Atri, où étoit — *Hadria*, Atri — *Truentus Fluvius*, le Tronto — *Helvinus Fluv.* le Sabinelli — *Vomanus Fluv.* le Vomano — *Matrinus Fluvius*, l'Atri ou le Piomba — *Aternus Fluv.* la Pescara.

II. *Vestini*, partie de l'Abruzze Ulteriore, entre les fleuves de Piomba & Pescara, où étoient — *Amiternum*, Amiterne — *Pinna* ou *Pinna*, Cività di-Penna — *Angelus* ou *Angelus*, Cività di-Sant'Angelo — *Avia*, Aquila.

III.

Chieti
étroit —*Aternus*

IV.

Citerieu

Ortona

d'Amor

Lavinium

Marino

Trinius

Fluv. le

tore.

V. F

terieu

les fleuv

étoient

près de

Sulmona

VI.

terieu

étoient-

Mornea

tis, ou

Fucinus

lano.

VII.

Citerieu

de la C

bour, c

Truentum

III. *Marrucini*, le Territoire de Chieti dans l'Abbruzze Ulteriore, où étoit — *Theate*, Chieti ou Tieti — *Aternum*, Pescara.

IV. *Frentani*, partie de l'Abbruzze Citerieure & de la Capitanate, où étoit — *Ortona*, Ortona — *Histonium*, Guasto d'Amone — *Anxanum*, Lanciano — *Larinum*, Larina — *Cliternia*, Campo Marino — *Sagrus Fluvius*, le Sangro — *Trinius Fluv.* le Trigno — *Tifernus Fluv.* le Biferno — *Frento Fluv.* le Forore.

V. *Religni*, partie de l'Abbruzze Citerieure aux environs de Sulmona, entre les fleuves de Pescara & de Sangro, où étoient — *Corfinium* ou *Italica*, étoit près de Popolo & de Pentrinia — *Sulmo*, Sulmona — *Superaquum*, Petena.

VI. *Marsi*, partie de l'Abbruzze Ulterieure aux environs de Celano, où étoient — *Marrubium* ou *Marruvium*, Mornea ou Marno — *Alba*, *Alba Fucensis*, ou *Alba Fucelis*, Albe ou Albi — *Fucinus Lacus*, le Lac Fucino ou de Celano.

VII. *Samnites*, partie de l'Abbruzze Citerieure, le Comté de Molise, partie de la Capitanate & de la Terre de Labour, où étoient — *Beneventum* & *Malventum*, Benevent — *Aufidena*, Alifan

dena—*Triventinum*, Trivento — *Bo-
vianum*, Boiano — *Triventinum*, Mo-
lise—*Afernia*, Isernia—*Aliffa*, Alifi
—*Telefia*, Telese—*Claudianum*, Airola—*Tibur-
nus Mons*, le Mont Tabor—*Furca Caudina*,
ou *Furcula Angustia Montes*, entre Airola & Sant'Agata—*Sabat-
us Fluvius*, le Sabato—*Calor Fluvius*, le Calore—*Tamarus Fluv.*
le Tamaro.

VIII. *Hirpini*, la Principauté Ulte-
rieure, où étoient—*Abellinum*, Avel-
lino—*Callifa*, Carife—*Rufria*, Ru-
frium & Rufa, Ruvo—*Taurasium*,
Taurasi—*Equus Tuticus*, Ariano—*Tre-
vicum*, Treviso—*Herdonia* ou *Cer-
donia*, Cerdogna—*Aesculanum*, Fri-
cento—*Romula*, *Romulan*, & *Subro-
mula*, Bisaccia—*Aquilonia*, Carbonara
—*Compisa*, Conza—*Aufidi Fons*, la
Source de Lofanco—*Ampsanctus Lac-
us*, le Lac Mufiti.

II.

Campania.

Cette Province se divisoit en deux
Peuples; sçavoir,

I. *Campani*, partie de la Terre de
Labour, avoit pour Villes principales

Simue
Vultu
Aernum
C
près d
lla.Cum
disenum
rui, le C
ne su
Baia—
Parthe
le Ch
Monte Po
el-Greco
Scaf
mar di-
Miner
Surren
Capua &
Ca
étoit l
Calvi—C
ers l'end
ola—A
um, Tia
Venaf
cerra—
rebula,
Atella
Bella,
Nuce

— Bo-
um, Mo-
ffa, Alifi
m, Airo-
Eabor—
Angusia
Agata—
— Calor
rus Fluv.

uté Ulte-
u, Avel-
ria, Ru-
urafium,
riano—
ia ou Cer-
um, Fri-
& Subro-
Carbonara
Eons, la
netus Lia-

en deux
Terre de
principales

— *Sinuessa*, *Soessa*, & *Sinope*, *Bagni*
— *Vulturnum*, *Castello di-Voltorno*
Lucernum, & *Linternum*, *Torre di Pa-*
— *Cuma*, *Cuma*, & *Cume*, *Cuma*
près de laquelle étoit la *Spelunca Sy-*
lla Cumana, la *Grotta de la Sybilla*—
Misenum Promontorium, & *Portus Mi-*
— *Misenum*, le *Cap* & le *Mont Miseno*—*Rau-*
ne subsiste plus — *Baia*, *Castello*
di-Baia—*Puteoli*, *Pouzzol*—*Neapolis*
Parthenope, *Naples*—*Insula Mega-*
le *Château de l'Oeuf*—*Pansilippum*,
Monte Ponsilipo—*Herculanium*, *Torre*
di-Greco—*Pompeii Oppidum*, & *Pom-*
peii, *Scafati*—*Stabia* & *Stabii*, *Castel-*
di-Stabia—*Surrentum*, *Sorrento*
— *Minervae Promontorium*, *Sirenarum*,
di-Surrentinum, *Cap de la Minerva*—
Capua & *Sicopolis*, *Santa Maria di-Ca-*
puia—*Casalinum*, *Capouë*, près du lieu
où étoit l'ancienne *Capouë* — *Calor*,
di-Calvi—*Calatia*, *Gaiazzo*—*Calenum*,
près l'endroit où est aujourd'hui *Cari-*
ola—*Alifa*, *Alifi*—*Teanum Sidici-*
um, *Tiano*—*Suessa Aurunca*, *Sessa*
— *Venafrum*, *Venafro* — *Acerre*,
di-Acerre—*Suessula*, *Castel di-Sessola*—
Trebula, *Trentola*—*Saticula*, *Caserta*
— *Atella*, *Aversa*—*Abella*, *Avella*,
di-Avella, *Avella-Vechia*—*Nola*, *Nole*
— *Nuceria Alfaterna*, *Nocera* —

Vulturinus Fluvius, le Voltorno — *Satio Fluv.* la Savonne — *Liternus*
Clanis & Glamus Fluv. le Clanio ou
Patria — *Sebethus Fluv.* le Fornello —
Sarnus, le Sarno — *Acherusius Lacus*
 & *Palus Acherusis*, Lac de Colluce
 — *Lacus Avernus*, Lac d'Averno ou de
 Tepergole — *Lacus Lucrinus* ou *Bian-*
nus, n'est qu'un Marais — *Charone-*
Scrobes, la Grotta del-Cane — *Gaur-*
Mons, Monte Barbaro — *Tifata Mons*
 le Mont Caserte — *Massicus* ou *Faler-*
nus Mons, Mont Dragone — *Vesuvius*
Veserus, *Vesbin*, & *Vesvius Mons*,
 Mont Vesuve — *Lactorius Mons*,
 Mont Letteri — *Callicula*, *Eribanus*, &
Eribianus Mons, près de Carinola.

— II. *Picentini*, partie de la Principauté
 Citerieure, où étoit — *Salernum*, Sa-
 lerne — *Picentia*, Vicenza près d'Evoli
 — *Marcina*, *Veteri* — *Eburi*, Evoli

III.

Magna Grecia.

Cette Province se divise en deux au-
 tres parties, qui sont — *Apulia*, &
Oenotria, lesquelles en comprennent en-
 core d'autres moins considérables.

Apulia.

y en a de deux sortes, *Apulia Dan-*
& Apulia Peucetia, & la Province
Messapia.
Apulia Dannia, ou *Puglia Piana*,
 ie de la Capitanate, où étoient —
Garganus, Monte di-Sant' Angelo
Agasus Portus, Porto Greco — *Hu-*
Oppidum, Rodia — *Uria*, Manfre-
 ia, à ce qu'on croit — *Cerba'us Flu-*
 le Cervaro — *Sipontum*, *Sepius*,
Sipus, Siponto — *Teanum Apulum*,
 — *Luceria & Lucera*, Lucera &
Arpi, *Argyrippa*, Lampe, &
Arpinum, Arpe ou Larp. — *Gerion*, *Ge-*
Gerunium, Tragonata.
 II. *Apulia Peucetia*, autre partie de
 Capitanate, le Terfitoire de Bari,
 ie de la Basilicate & de l'Otrante, où
 — *Salapina Palus*, le Lago Salfo
fidus Fluvius, l'Offanto — *Barduli*,
 etc — *Turonum*, Trani — *Barium*,
 rion, & *Baris*, Bari — *Turres Casa-*
 Torre Repaguone — *Egnatia* ou
 ia, Torre d'Anasso — *Turres Ju-*
 e, Torre de Puzeglie — *Salapia*,
 — *Canusium*, Canosa — *Canna*,
 ne — *Asculum*, Ascoli — *Venusia*,
 osa, la patrie d'Horace — *Acheron-*

tia ou *Alcherontis*, *Citenza* — *Forentum* ou *Ferentum*, *Forenza* — *Antia*, è près de *Petra Galla* — *Genusium*, *Genosa* — *Mateola*, *Matera* — *Vultur* M l'Apennin.

III. *Messapia* ou *Calabria*, comptoit deux Peuples ; sçavoir — 1. *Salluntini* ou *Messapii*, partie de l'Otrante deçà de l'Apennin, où étoit — *Tarentum*, *Oebalia*, *Satyrion*, *Satyreon*, & *Saturion* — *Tarente* — *Galesus Fluvius*, le Tarente — *Mons Aulon*, près de *Tarente* — *Cherades Insula*, *Illes de S. Pelagie* & *S. André* — *Sasina*, *Porto Cesateo* — *Callipolis*, *Gallipoli* — *Promontorium Iapygium* ou *Sallentinum*, *Cap de Maria di-Leuca* — *Rudia*, *Rhoda*, *Rudina* & *Rhedia*, *Ruia* ou *Ruse* — *Manduria*, *Mandurium* & *Manduria*, *Mandrola*, *Casal Nuovo*, ou *Andoria* — *Nardum*, *Nardo* — *Soletum*, *Salantium* & *Sallentia*, *Soletto* — *Uxentum*, *Oggionto* — *Bavota*, *Pacavita* — 2. *Calabri* le second Peuple du *Messapia*, comprend une partie de l'Otrante au-delà de l'Apennin, avoit pour Villes principales — *Brundisium*, *Brindes* — *Valenum*, *Baletium*, *San-Marco* — *Hydrus*, *Hodrum* ou *Sdruntum*, *Hodryus*, *Hydrum*, *Hudrum* — *Odruntum*, ou *Odruntum*, *Otrante* — *Ugentum*, *Ugento* — *Hyria*, *Uretum* & *Oiretum*, *Oria* —

—Forent
antia, &
ium, Ge
ultur Me
ou *Aletia*, *Lezze* ou *Leccia*—
ou *Baris*, *Alessano*—*Castrum*
Templum Minerva, *Minervium*, ou
Veneris, *Castro*.

Oenotria.

ette Province se divisoit en deux
—1. Sal
Otrante
—Taren
& *Sasur*
s, le T
Tarente
Pelagie &
Celareo
omontorin
Cap de
Rhoda, *R*
use—*M*
duria, *M*
doria—*N*
Salantum
entum, *Og*
2. Calab
comprend
elà de l'Ap
incipales—
Valenum
Hydrus, *H*
m, *Hudr*
ate—*Uri*
m, *Oria*—
ette Province se divisoit en deux
parties ou deux Parties, qui sont *Lu-*
cani, & *Bruttii*.
Lucania, dont les Peuples se nom-
ment *Lucani*, contenoit une partie de
la Principauté Citerieure, de la Calabre
Citerieure & de la Basilicate; elle ren-
voit dans sa partie, qui étoit au-deçà
de l'Apennin, nommée *Regio Posidonia-*
ria, les Villes suivantes — *Templum*
Argiva, *Torre* — *Portus Al-*
burnus, *Alfurno* — *Pastum* ou *Possido-*
Rudera *Piesti* — *Velia*, *Helia*.
& *Elea*, *Castel a mare della Bruc-*
Palinurus Portus, *Palinuro* —
Pyxus, *Pixis*, & *Teuxus*,
Atinum,
Sontia, *Sanza* — *Alburnus*
Monte di-Postiglione — *Mons*
Calamarius, ou *Cathena*,
Fluvius Silarus,
Siler, le *Sela* ou *Silaro* —
Fluv. le Negro — *Calor Fluv.*
Stagnum Salsum, *Fiume*

Salso — *Elea Fluv.* la Pisciotà — *Flu.*
 ou *Heles Fluv.* le Halente — *Me-*
Fluv. le Molpho, Melfa ou Melpa
Laus Fluv. Laino — *Posidium Prom-*
torium, Cap de Licosa — *Palinuro*
Promontorium, Cap de Palinuro —
nus Peftanus, ou *Posidoniates*, golphe
 Salerne — *Sinus Eleates*, *Velinus* ou
liensis — *Sinus Licus*, golphe de P
 castro.

La partie de la Lucanie, qui
 au-delà des Monts Apennins, se nom-
 moit *Ditio Sybaritarum*, & avoit
 Villes principales — *Metapontum*
Metabum, Torre di-Mare — *S-*
Heraclea, *Heracleopolis*, *Leuter-*
Plius, *Sigium* & *Policium*, *Siris* & *H-*
aclea étoient d'abord deux Villes,
 dans la suite n'en firent qu'une,
 se nomme aujourd'hui Torre San-
 lio, & *Heraclea*, *Policaro* — *Sy-*
Thurium, *Thuria* & *Copia*, *Sybari* *R-*
nata — *Potentia*, *Potenza* — *Abella*
Marsicum, *Marsico* — *Langaria*,
 gara ou *Nocara* — *Acalandra* ou *C-*
sarna, *Salandra* — *Calianum*, *Cigli-*
Grumetum, *Clarimonte* — *Opido*
Opido — *Bradanus Fluvius*, ou *Br-*
 le *Bradano* — *Casuentum Fluv.* le
 siento — *Alacandrum Fluv.* la Sa
 drella — *Cylistamus Fluv.* le Raca

Aciris Fluvius ou Acidios, l'Agri
 ou Senicus Fluv. le Senno — Sy-
 nis, le Cochile — Crathis Fluv. le
 Bruttii, la Basse-Calabre ou Ca-
 bre Ulteriore, dont une partie se nom-
 me Cis-Montani, Hipponiensis ou
 Hipponi, & avoit pour Villes principa-
 les — Cerilli, Cerelli & Carella, Cirella
 — Clampetia ou Dampetia, Torano —
 Oppida & Temese, Torre Loppa —
 Nucerina, Nuceria — Portus Herculis,
 Emporia Navale Medama,
 on croit être aussi Portus Orestis,
 Metaurum, Oppido —
 Taurianum ou Tauriana, étoit près de
 Scyllium, Sciglio — Columna
 — Posidonium ou Neptunium,
 Rhegium Julium, Reggio —
 Promontorium Lametium ou Lampetes,
 Souano — Promontorium Canis, ou
 Scyllium, Coda della Volpe — Promont.
 Rhegium, Cap dell'Armi — Promont.
 Scopetra ou Brusium, Ponta della
 Ocinarus ou Sabatum Fluvius,
 Lametis Fluv. l'Amato —
 Ancitia Fluv. Aque della Fico —
 Angitola Fluv. Angitola — Metaurum,
 Metavros Fluv. le Maro — Sinus,
 ou Terinaus, golfe de Sant'
 — Lametia, Cetraro ou S. Eu-

femia — *Hipponium*, *Vibovalentia*,
Vibone, Monte Leone — *Nicotera*, *Ni-*
codro — *Medama*, *Medma*, ou *Mes-*
Rossarno — *Mamertum* ou *Mamertium*
Mertorano.

L'autre partie du Peuple *Bruttii*, de
Transmontani, se nommoient autrefois
Locri ou *Crotoniata*, la Basse-Calabrie
où étoient *Ruscianum*, *Roscianum*, *Ros-*
cia, & *Navale Thuriorum*, *Rossano* —
Crimisa ou *Chone*, *Lezaro* — *Crotona*
Croton, *Cortone* — *Muranum*, *Mura-*
no — *Caprasia*, *Caprasia* ou *Capras-*
Tarsia — *Dedisia*, *Befignano* — *Cos-*
tia, *Consenza* — *Brustacia*, *Briatico*,
Umbratico — *Siberina*, *Siverina*,
Servitina — *Petelia*, & *Petilia*, *Bel-*
stro — *Scyllatium* ou *Scylletium*, *Squ-*
laci — *Cocynium*, *Cacimum* ou *Carcin-*
Stillo — *Caulonia*, *Aulon* & *Aulo-*
Castro Vetere — *Locri Epizephyrri*, et
droit nommé *Gierazzo* ou *Girace* — *D-*
castidium, *Castidio* — *Peripolium*, *Ma-*
dolaia — *Tracis Fluvius*, le *Triunto* —
Crinisus Fluv. la *Fiumica* — *Neath-*
Fluv. *Necto* — *Aefarus Fluv.* l'*Es-*
— *Targines Fluv.* le *Sagriano* — *Ele-*
rus Fluv. l'*Alaro* — *Aleo*, *Cacino*
Carcinos, & *Cacinum Fluv.* l'*Alece-*
Promontorium Crimisa, *Cap. del'Al-*
— *Promontorium Lacinium*, *Crotoni-*

D

Diofco
 rum P
 Cap d
 —Pro

IANI,
 TROMON
 ANUM
 TROMON
 ANO—
 partive
 ticus,
 rensis ou
 le Girac
 le Taren
 Mont A

Le no
 & petite
 commen
 es nous
 ce d'or
 I. Les
 u Territ
 Diom de
 of. San-
 itti—7
 II. Le
 bre Cit
 7

Dioscurias, Cap delle Colonne—*Iapy-*
gum Promontoria tria, Cap della-Nave;
 Cap dell'Origiano, & Cap de Rizzuno
 —*Promontorium Scyllacium* ou *Scylla-*
lauria, Cap de Squillaci ou di-Stallaci—
Promontorium Coccyntum, Coccinum, Ca-
rcinum & Carcinum, Cap de Stillo—
Promontorium Zephyrium, Cap de Bur-
 ano—*Herculis Promontorium*, Cap de
 spartivento—*Sinus Scyllacius & Scyl-*
lacicus, Golphe de Squillaci—*Sinus Lo-*
rensis ou *Brutius*, golphe de Girazzo ou
 de Girace — *Sinus Tarentinus*, golphe
 de Tarente—*Mons Clibanus*, partie du
 Mont Appennin.

ARTICLE III.

Des Isles d'Italie.

Le nombre des Isles d'Italie, grandes
 & petites, est fort considerable; nous
 commencerons par les moindres, ausquel-
 les nous ferons enforte de donner une es-
 pece d'ordre.

I. Les Isles qui sont vers la Capitanate,
 ou Territoire de Bari, dite *Apulia* sont—
Diomedea-Insula; sçavoir — *Diomedea*
Inf. San-Donino—*Tremerus Inf. Tre-*
mitici—*Teutria Inf. Caprara*.

II. Les Isles vers la Basilicate & la Ca-
 bre Citerieure, nommée *Lucania*, sont

— *Electris* ou *Febra Insula*, vis-à-vis de Tarente, ne subsiste plus— *Oenotrides Insula*, qui sont— *Pontia Inf.* Ponzza, &— *Ischia Inf.* Ischia— *Leucosia*, ou *Leucasia Inf.* la Licosa.

III. Les Isles, qui sont vers la terre de Labour, nommée *Campania*, sont— *Enaria*, *Inarime*; & *Arime Insula*, *Iscla*— *Prochita Inf.* Procita— *Nesio Inf.* *Nisita*— *Megalis* & *Megalia Statio*, Château de l'Oeuf près de Naples— *Caprea*, *Capri*— *Sirenum Scopuli*, ou *Saxa*, ou même *Sirensæ*, Gallo & *San-Pietro*.

IV. Les Isles, qui sont vers la Campagne de Rome ou *Latium*; sçavoir— *Palmaria*, *Palmaruvola*— *Sinonia*, *Sanone*— *Pandataria*, *Sainte Marie*.

V. Isles, qui sont vers la Toscane, *Etruriam*, qui sont— *Ilva*, *Elbe*— *Igilium* ou *Ægilium*, *Giglio*— *Dianium*, *Artemisia* & *Artemita*, *Gianuti*— *Planasia* ou *Planaria Inf.* *Pianosa*— *Oglasa*, *Monte-Christo*— *Capraria* ou *Capratia*, *Caprara*— *Urge*, *Orgon* ou *Goron*, *Gargona*— *Menaria*, *Meloria*— *Columbaria* ou *Carbaria*, *Palmarolo*— *Vernaria*, *Troia*.

La Si
de la M
nommée
cania, T
fois mêm
une espe
selon se
I. Si
puis Pal
les Vill
chius,
aujourd
de Mak
Tyndar
Tyndar
San-Ma
San-Pil
détruite
—Hyn
Solunt
normus,
Pelegri
di-Cari
Castel à
Trapan
lubar
Pelorus
di-Farc

De la Sicile.

La Sicile, *Sicilia*, la plus grande Isle de la Mer Mediterranée, a encore été nommée par les Anciens, *Trinacria*, *Sicania*, *Triquetra*, *Aethnaa*, & quelquefois même *Bruttia*. Comme la Sicile est une espèce de Triangle, il faut la diviser selon ses trois différentes Côtes.

I. *Sicilia Latus Boreale*, la Côte depuis Palerme jusques vers Messine, dont les Villes principales sont — *Naulochus*, *Naulocha* ou *Naulochum*; c'est aujourd'hui l'embouchure de la riviere de Malpartito — *Myla*, *Milazzo* — *Tyndarium* ou *Tyndaris*, *Santa Maria de Tyndaro* — *Agathyrnum* ou *Agathyrna*, *San-Marco* — *Aluntium* ou *Haluntium*, *San-Piladelpho* — *Calatta* ou *Calata*, détruite — *Alafus* & *Alafa*, *Caronia* — *Hymera*, *Termini* — *Solus*, *Solois*, *Soluntum* & *Solentum*, *Solanto* — *Panormus*, *Palerme* — *Ereta Mons*, *Monte Pelegrino* — *Hiccara* ou *Hiccari*, *Muro di-Carini* — *Segestanorum Emporium*, *Castel à-Mare* — *Drepanum* & *Drepana*, *Trapani* — *Columbaria Insula*, la *Columbara* — *Moya*, *Isle S. Pantaleon* — *Pelorum* ou *Pelorus Promontorium*, *Cap di-Faro* — *Phalacrinum Promontorium*.

Cap de Zaficulmo—*Cephaloedium Promontorium* ou *Cephaledis Castellum*, Cifalu—*Agithallus Promontorium*, Cap de San-Theodoro—*Melas* ou *Facelinus Fluvius*, Nuciti—*Longanus Fluv.* la riviere di-Castro Reale—*Helicon Fluv.* l'Olivaro—*Timethus* ou *Timethum Fluv.* le Naso—*Chidas Fluv.* Rosmarino—*Alafus Fluv.* la Caronia—*Monalus Fluv.* la Pollina—*Himera Fluv.* l'Amiraglio—*Simois* ou *Scamander Fluvius*, la riviere de S. Bartholomeo.

II. *Sicilia Latus Australe*, la Côte de Gergenti, depuis le Cap Marzalo jusques au Cap de Passaro, avoit pour Villes principales—*Lilybaum*, Marsala—*Selinus*, Terra delli Pulci—*Therma Selinuntia*, ou *Aqua Laboda* ou *Laxoda*, Sciacca—*Heraclea Minoa*, ou simplement *Minoa*, Heraclea—*Camicus*, Siculiano—*Agri- gentum*, Gergenti—*Oruphace*, Château, qui étoit près de Gergenti—*Eenomus Mons*, Mont de Licata—*Phintia* ou *Pluntia*, Licata—*Gela & Lindii*, Chersa—*Camarina*, *Psaumidis & Hyperia*, Torre di-Camarana—*Caucana Portus*, Caucana Porto—*Odysea* ou *Edissa Portus*, Castellucio Porto—*Pachyni Portus*, Motya—*Lilybaum Promontorium*, Cap de Marsella—*Bucra Promontorium*, Cap de Scarami—*Odysea Promontorium*,

ét
Cap de C
Mazara—
che du Be
che droite
Catta Bell
—Can
us Fluv.
e Salci—
—Vaged
chates F
Camarina
Fluv. le F
III. Sic
puis Mel
étoit—
cus Portu
us, Vind
se, Syra
en plus
na, Tyck
—Tapsus.
—Hybla p
alcotis, ét
—Xyphoni
loiro—
rus, Tor
embouch
m, Tas
xas, Tac
um., l'Os
ffine—E

Cap de Castelluccio—*Mazara Fluvius*,
 Mazara—*Hipsa Fluv.* la branche gau-
 che du Belici—*Crimisus Fluv.* la bran-
 che droite du Belici—*Ishurrus Fluv.* la
 Catta Bellota—*Halius Fluv.* le Plata-
 —*Canicus Fluv.* le Cannaro—*Agra-*
Fluv. le San-Biagio—*Himera Fluv.*
 de Salci—*Gela Fluv.* la Terra-Nuova
 —*Vagedrusa Fluv.* le Manumuzza—
Michates Fluv. le Drillo—*Hipparis* ou
Camarina Fluv. la Camarana—*Oannus*
Fluv. le Frasculari.

III. *Sicilia Latus Orientale*, la Côte
 depuis Messine jusqu'au Cap de Passaro,
 étoit—*Elorus*, Baiacheno—*Phoe-*
icus Portus, la Falconara—*Naustat-*
us, Vindigari—*Syracusa* ou *Syra-*
sa, Syracuse; cette Ville étoit divi-
 ée en plusieurs parties; sçavoir, *Acra-*
na, *Tycha*, *Neapolis*, *Ortygia Insula*.
Tapsus Peninsula, l'Isle de Manghisi.
Hybla parva, *Megara*, *Megariss* &
alcotis, étoit à l'embouchure du Cataro.
Xyphonia, *Augusta*—*Trotylum*, San-
 aloiro—*Catana*, *Catanea*—*Ulyssis*
Portus, Torre Lognina—*Naxus*, étoit
 à l'embouchure du Frigidi—*Tauromi-*
enum, *Tauromenium*, *Tauromenia* &
axas, Taormia—*Portus Tauromita-*
enum, l'Ochiso—*Messana* & *Zancle*.
 Messine—*Promontorium Pachynum*, le

Cap de Pessaro—*Promontorium Plemmyrium*, Massa—*Promontorium Taurus*,
 Cap della Brucca—*Promontorium Argenum*, ou *Drepanum*, Cap de Sant'Alesio—*Elorus Fluvius*, l'Abiso—*Anapus Fluv.* l'Alfeo—*Alabus*, *Alabis*, ou *Alabo Fluvius*, le Cotaro—*Mela Fluv.* le San-Marcellino—*Pentagias* ou *Pentagies Fluv.* le Porcari—*Terias Fluv.* le San-Leonardo—*Symethus Fluv.* le Iaretta—*Acs Fluv.* l'Acis—*Taurominius* ou *Onobala Fluv.* la Cantara.

IV. *Sicilia Urbes Mediterranea*, milieu de la Sicile, où étoit—*Eryx*, ou *Urbs Helymorum*, Trapani del-Monte—*Agestia*, *Agestos*, *Agesta*, *Segesta* & *Dicaopolis*, Barbara—*Entella* & *Atala*, Bitella—*Macella*, Calta Busamar—*Magella*, Rosmano—*Tricalum* ou *Tricalum*, Santa Maria a monte Vignine, près de Calta Bellora—*Alicia*, Salemi—*Ieta*, Iato—*Schera*, Coriglione—*Murgentium*, *Morgentium* & *Murgentia*, étoit près de l'embouchure de l'Iaretta—*Engyum*, *Enguium*, *Enguma*, Ingluni ou Angulone—*Petra* & *Petraa*, Petraglia—*Noa*, Noara—*Apollonia*, dont on ignore la situation—*Amestratus*, *Amastra*, & *Mutistratum*, Mistretta—*Tissa*, Randaz o

Éru
 Eibna U
 , Masca
 , I
 , Sa
 erie de D
 orien—
 oz Gala
 acabulto
 ornis ou
 Major, Pa
 —Canlon
 Petra Prec
 —Erbessu
 aria d'A
 ta—Phi
 rye, E
 ont Cata
 ulcalis—
 a Nectum
 —Bidis,
 alica—A
 lenco—
 rium, M
 um, Lent
 um, Cent
 V. Les L
 nt—Per
 sa—Pa
 alcinius,
 Petrulem
 a Palus

Erbna Urbs, Inessum, Inessa, & Enne-
Mascali—Capitium, Capuzzi—
Arbita, Nicosia—Agyrium & Agu-
San - Philippo d'Agironna, la
arie de Diodore de Sicile, celebre Hi-
orien—Imachara, Traiana—Gala-
oz Galarina, Gagliano—Symethum,
Macabulto—Hadranum, Aderno—
Assorus ou Assonum, Azaro—Hybla
Major, Paderno—Enna, Castro Janni
—Caulonia, Cauloniana & Callonia,
Petra Preccia—Hybla Heræa, Ragusa
—Erbessus, la Grotte—Acra, Santa
Maria d'Arcya—Petiliana, Calta-Nif-
ta—Philosophiana, Piazza ou Chezza
ryce, Eryca & Eruca, étoit près du
Mont Catalfano—Callipolis ou Bidius,
Mascalis—Eobæa, Lycodia—Neetum
—Nectum, Noto—Casinena, Scicali
—Bidis, San Giovanni de Bedini—
Mena, Menena ou Menenum,
—Erbessus, Palazzuolo—Ma-
rium, Mazarini—Leontini ou Leon-
um, Lentini—Centuripe ou Centuripi-
um, Centorbe.
 V. Les Lacs & Fontaines de la Sicile,
—Pergusa Lacus ou Pergus, Per-
—Palicorum Fons Menenius, ou
—Naptia—Concheus Lacus,
Petrulensis, Lac de Petra—Cama-
—Palus ou Lacus, Lac de Camara-

Méthode pour
na — *Cyane Fons*, la Pisma.

VI. Les *Montagnes* de Sicile sont —
Ethna Mons, le Mont Gibel ou le Mont
Ethna qui est un Volcan — *Mons Pel-*
orus, *Pelorias* ou *Nepturius*, le Mont de
Namari — *Montes Hirci* ou *Junonii*
Monte Artefino — *Maro Mons*, le Mu-
sumeni ou Musumeli — *Montes Hyblei*
le Mont San-Marcellino — *Montes Ne-*
brodes ou *Neurodi*, le Madonia — *Ery-*
Mons, le Mont Trapani.

Des Petites Isles, qui sont aux environs
de la Sicile.

Les Isles qui sont aux environs de la
Sicile, se divisent en trois Corps : celles
qui sont au Nort, se nomment *Æolia*
Lipareorum, *Liparensum*, *Hephestiades*
Vulcania, *Vulcani* & *Plota*. Celles qui
sont au Couchant de la Sicile au nom-
bre de deux, se nomment en genera-
Ægades; & celles qui sont au Levant
ont leurs noms particuliers.

I. *Lipara Insula*, ou *Meligunis*
Lipari — *Thermessa*, *Thermissa*, *Hera*
Vulcani, *Vulcania* & *Hephestias*, Vo-
cano — *Strengyle* ou *Domus Æolia*
Stromboli — *Eronymos*, l'Isca Bianca
— *Didyme* ou *Gemella*, Salini — *Ericu-*
sa ou *Ericodes*, Alicur — *Phœnicu-*

ou Phœn
illes &
cile.

II. Les
des, son

ra, Sac

III. L

ita, l'Is

principale

Civita - V

Stello di-

dont on

Sud del'I

Cette

Isca, Cr

de quelq

pales éto

ou Centu

anta-Ca

dum, Ba

erina —

— *Alist*

Porto Nu

Bonifacio

Corso —

Brigalino

Cap d'Er

Galo —

Ton

ou *Phoenicodes*, *Felicur*. Ce sont-là les
 Illes *Æolia*, qui sont au Nord de la Si-
 cile.

II. Les Illes du Couchant, dites *Æga-*
des, sont *Phorbantia*, *Leuenzo*—*Hie-*
ra, *Sacra*, ou *Maritima*, *Maretamo*.

III. Les Illes du Levant sont—*Me-*
lita, l'Isle de Malthe, dont les Villes
 principales sont—*Melita*, *Medina* ou
Civita Vecchia—*Junonis Fanum*, *Ca-*
stello di Sant' Angelo—*Herculis Portus*,
 dont on voit encore quelques vestiges au
 Sud del'Isle—*Gaulos Insula*, l'Isle *Gozo*.

Corfica.

Cette Isle se nommoit *Cyrinus*, *Cor-*
fica, *Cursea*, *Cerneatis*, *Corfis*, *Sidis*,
 &c. quelquefois *Tyros*. Ses Villes princi-
 pales étoient—*Centurinarum Oppidum*
 ou *Centurinum*, *Centuri*—*Clunium*,
sancta-Catharina—*Mantiorum Oppi-*
dum, *Bastia*—*Ara Tucla*, *Torre Pe-*
lerina—*Favonii Portus*, *Porto Favone*
 —*Alista*, *Porto Vecchio*—*Rubra*,
Porto Nuovo—*Palla*, ou *Palla*, *San-*
Bonifacio—*Promontorium Sacrum*, *Cap*
Corso—*Promontorium Vagum*, *Cap de*
Brigalino—*Promontorium Granianum*,
Cap d'Erbicara—*Tavola Fluvius*, le
Galo—*Rhotanus Fluv.* le *Tavignano*.

— *Sacer Fluv.* l'Orbo — *Stagnum Diana*, Stagno di-Diana — *Insula Capraria*, l'Isle Capraia — *Canelata*, San Fiorenzo — *Casalus Sinus*, Piaggia di-Cofari — *Urcinium*, Adiazzo — *Paula*, Porto Polo — *Titianus Portus*, Golphe de Talano — *Ficaria*, Ficari — *Marianum Oppidum*, Casa Barbarica — *Valerius ou Vilerius Fluvius*, le San Fiorenzo — *Circidius Fluv.* la Ripe — *Locra Fluv.* le Capitello — *Titianus Fluv.* l'Ornano — *Ficarius Fluv.* le Ficari — *Tilox Promontorium*, Cap Martello — *Attium Promontorium*, Punta di-Laccivolo — *Viriballum Promontorium*, Cap de Cabri, ou Cap de Gargano — *Ruber Mons Promontorium*, Monte Rosso, & Capo Rossi — *Rhium Promontorium*, Cap de Casa Barbarica — *Mariana Colonia*, ou *Nicea*, Cap de santa Maria — *Aleria ou A'alia*, Leria — *Ostrico*, Ostricone — *Palania ou Palanta*, Balagna — *Opinorum Oppidum*, Opini — *Talcinorum Oppidum ou Talcinum*, Talcini — *Tarrabinorum Vicus*, Vico — *Aluca*, Alota — *Mons Aureus*, Golo.

Sardinia.

L'Isle de Sardaigne, nommée par les Anciens *Sardinia*, *Sardo*, *Ichnusa* &

Sandal
— *Juli*
Santa R
torium
Repara
l'Orso
gonefe
Tilium
phaus
Algeri
Bola
toris Fa
num Pro
cone
torium
Promont
mus Fla
Fluvius
Sacro
sula, Pa
Bithia, l
cenfe Pro
— *Her*
Carales
pos, Sca
Portus
donensur
goliasto
rese — *C*
— *Olbi*
ou de Po

Sandaliotis, avoit pour Villes principales
 — Juliola, Castro di Doria — Plubium,
 Santa Reparata — Erebuntium Promon-
 torium, Cap de la Testa ou de Santa
 Reparata — Ursi Promontorium, Cap de
 l'Orso — Tibula ou Tibula, Castro Ara-
 gonefe — Turris Libiffonis, Torre —
 Tiliium ou Tillium, Argentera — Nym-
 phæus Portus, Porticivolo — Corax,
 Algeri — Ofea ou Oihoca, Osko — Bofa,
 Bofa — Neapolis, Neapoli — Sardapa-
 toris Fanum, Cap de Frasca — Gordica-
 num Promontorium, Cap de Monte Fal-
 conc — Hermaum, ou Mercurii Promon-
 torium, Cap de la Caccia — Crassum
 Promontorium, Cap d'Argentera — Ter-
 mus Fluvius, l'Aragonefe — Thyrsus
 Fluvius, le Thyrso — Sacer Fluv. le
 Sacro — Sulci, Palma di-Sole — Penin-
 sula, Parignano — Biota, Biora, ou
 Bithia, Porto Bota — Suchense, ou Sul-
 cense Promontorium, la Punta dell'Uga.
 — Herculis Portus, Chia — Caralis,
 Carales ou Carala, Cagliari — Scarca-
 pos, Scarabos — Sulpicius ou Solypius
 Portus, inconnu aujourd'huy — Liqui-
 donensium ou Luquidonensium Portus, La-
 goliafto — Feronia, Santa Maria Nava-
 rese — Olbia ou Ulbia, Olbia Rûinata
 — Olbianus Portus, golphe de Siniscola
 ou de Pofala — Cunicularium Promonto-

rius, le Cap Pullo—*Columbaria Praemontarium*, Cap de Sarda—*Saprus Fluvius*, le Scarabos—*Cedris Fluv.* le Cedro—*Æsorp*, Occari—*Sarolapis* ou *Sorabilis*, Sarlape—*Valentia* ou *Valeria*, Valencino—*Luquido*, Loconi—*Fanum Carisi* ou *Canusi*, Favi—*Noras*, Nori—*Ferraria*, étoit près de Cap Ferrato—*Sufalinus Vicus*, San-Pedro—*Lesa*, San-Gavino—*Lestana Aque*, ou *Therma*, près de San-Gavino—*Metalla*, Civita di-Glifia—*Ufellis Colonia*, Oristagni—*Gurulis*, Ogrillis ou *Goryllis*, dont la situation est inconnue—*Montes Insani*, les Monts Capelle.

Il y a autour de la Sardaigne plusieurs petites Isles, qui sont—*Nymphaea Insula*, Paraguana—*Phintonis* ou *Fintonis Inf.* Figo—*Fossa*, ou *Taphros Inf.* Rossa—*Herculis Insulae* dua, *Asinaria* & *Piana*—*Diabate Inf.* Faluga—*Bertula Inf.* *Coffia di-Donna*—*Hieracum* ou *Accipitrum Insula*, Santo Pietro—*Plumbaria Insula*, Piana—*Enosis Inf.* Sant'Antioco—*Boaria* ou *Boaris Inf.* il-Toro—*Bucina Inf.* la Vacca—*Cunicularia Inf.* le Pullo—*Ficaria* ou *Rurana Inf.* Coltelazo—*Collodes Inf.* Serpentera—*Heras Lutra*, inconnue—*Belerides Inf.* le Sanguinare—*Hermae* ou *Mercurii Inf.* le Tayolaro ou la Tolara,

Autres

Il y a e
chaque A
tie de l'E
liere : no
de Ptol
Diacre ,
dans les a
rons seul
d'Antonin

Division

Pline m
toge l'Ital
I. Prin
Vetus &
Campagn
principale
II. Reg
pini, part
& toute la
III. Re
nii, Peuce
labri, L
Principau
nate; les
licate, la
IV. Reg

Autres divisions de l'ancienne Italie.

Il y a eu plusieurs divisions de l'Italie ; chaque Auteur , qui a examiné cette partie de l'Europe , en donne une particulière : nous ne parlerons point de celles de Ptolomée , de Strabon , & de Paul Diacre , parce qu'elles n'ont pas influé dans les anciens Historiens ; nous parlerons seulement de celles d'Auguste , d'Antonin & de Constantin.

Division de l'Italie selon Auguste.

Pline marque cette division , qui partage l'Italie en onze Régions :

I. *Prima Regio* , comprend le *Latium Vetus & Novum* , *cum Campania* , la Campagne de Rome , dont les Villes principales étoient Rome & Capouë.

II. *Regio* , où sont les *Picentini & Hirpini* , partie de la Principauté Citerieure , & toute la Principauté Ulterieure.

III. *Regia* , où étoient les *Apuli Daunii* , *Peucetii* , *Messapii* , *Salentini* , *Calabri* , *Lucani & Brutii* , partie de la Principauté Citerieure & de la Capitannate ; les territoires d'Otrante , la Bâsilicate , la Haute & Basse-Calabre.

IV. *Regio* , où étoient *Frentani Mar-*

ruccini, *Poligni*, *Marfi*, *Vestini*, *Samnites* & *Sabini*, partie de l'Abruse Ulteriore, l'Abruse Citerieure, le Comté de Molise, partie de la terre de Labour & du Duché de Spolète, & la Sabine.

V. *Regio*, où étoit le *Picenum*, ou le Peuple *Picentes*, partie de la Marche d'Ancone, & de l'Abbruzze Ulterieure.

VI. *Regia*, où étoit l'*Umbria*, & les Peuples *Umbri*, partie de la Marche d'Ancone la Romagne, le Duché d'Urbain, partie du Perugin, du Comté de Castellane, & du Duché de Spolète.

VII. *Regio*, où étoit *Etruria*, & les Peuples étoient nommez *Thufci* & *Etrusci*, l'Etat du Grand-Duc de Florence, la République de Luques, partie de l'Etat de Gennes; les Duchez de Massa, Carrara & de Castro; le Patrimoine de S. Pierre, le Comté de Ronciglione, partie du Perugin & l'Orvietano.

VIII. *Regio*, où étoit *Gallia Cispadana*, les Etats de Parme, de Modene & de la Mirandole; le Bolonésé, partie du Mantouan, du Ferrarois & de la Romagne.

IX. *Regio*, où étoit *Liguria*, les Peuples nommez *Ligures*, toute la Côte de Gennes, partie du Piémont, le Marquisat de Saluces, le Comté de Nice, la plupart du Montferrat & du Duché de Milan.

X. A
Peuples
l'Istrie,
im, par
Marche
le Doge
tic du I
XI.
dona, p
le Bress
Trentin
Cremafe
les sujet
Verceill
Piémont
du Dau

Divi

L'Ital
partagée
I. Car
H. T
Rome.
III. N
IV. F
V. Pi
VI. L
VII.
Aquila
VIII.
toit G

X. *Regio*, où étoit *Venetia*, & les Peuples *Veneti*, *Carni*, *Istri* & *Iapydes*, l'*Istrie*, le *Frioul*, le *Bellunese*, le *Cadorin*, partie du *Trentin*; le *Vicentin*, la *Marche Trevisane*, partie du *Veronois*; le *Dogado*, le *Polesin de Rovigo*, & partie du *Ferrarois*.

XI. *Regio*, où étoit *Gallia Transpadana*, partie du *Veronois*, du *Mantouan*; le *Bressan*, le *Cremonois*, partie du *Trentin*; le *Bergamase*, la *Valteline*, le *Cremaise*, le *Duché de Milan* deçà le *Pô*; les *sujets des Suisses*, la *Seigneurie de Verceille*, partie du *Montferrat* & du *Piémont*; le *Val d'Aoste*, & quelque peu du *Dauphiné*.

Division de l'Empereur Antonin.

L'Italie, suivant cette division, étoit partagée en XVI. Provinces; sçavoir,

I. *Campania*.

II. *Tuscia cum-Umbria*, où étoit Rome.

III. *Nursia*, où étoit *Reate*.

IV. *Flaminia*, où étoit *Ravenna*.

V. *Picenum*, où étoit *Asculum*.

VI. *Liguria*, où étoit *Mediolanum*.

VII. *Venetia cum Istria*, où étoit *Aquileia*.

VIII. *Alpes Cottia & Apenninus*, où étoit *Genua*.

IX. *Samnium*, où étoit *Beneventum*.

X. *Apulia cum Calabria*, où étoit *Tarentum*.

XI. *Lucania*, où étoit *Regium*.

XII. *Rhetia prima*.

XIII. *Rhetia secunda*.

XIV. *Sicilia*.

XV. *Corfica*.

XVI. *Sardinia*.

Division de l'Italie selon Constantin.

La division établie par cet Empereur, se trouve dans la Notice de l'Empire, & contenoit XVII. Provinces, dont dix étoient sous le Vicaire de Rome, & sept sous le Vicaire d'Italie. Les dix premières sont,

I. *Latium & Campania*, la Campagne de Rome, & partie de la terre de Labour, où étoient *Roma*, *Capua* & *Neapolis*.

II. *Tuscia & Umbria*, la plupart de l'Etat du Grand-Duc; l'Etat de Luques, partie de la République de Gennes; les Duchez de Massa, de Carrera & de Castro; le Patrimoine de S. Pierre; l'Orvietano, partie du Perugin, du Duché d'Urbain, & de la Romagne.

III. *Picenum Suburbicarium*, partie de la Marche d'Ancone, & de l'Abbruzzo Ulterieur.

IV. *Umbria*, la Marche d'Ancone; la Marche d'Urbain; la Marche de Capitan; la Marche de Comte; la Marche de Vicaire; la Marche de Haute & Basse; la Marche de Bellunes; la Marche de Dogado; la Marche de Ferrare; la Marche de Mode; la Marche de Mantoue; la Marche de Rome; la Marche de Pô.

IV. *Valeria*, partie du Duché de Spolette; la Sabine, partie de la Campagne de Rome & de l'Abbruzze Ulterieur.

V. *Samnium*, partie de l'Abbruzze Ulterieur, & la Citerieur, partie de la Capitanate & de la terre de Labour, & le Comté de Molise.

VI. *Apulia & Calabria*, partie de la Capitanate; les territoires de Bari & d'Otrante.

VII. *Lucania & Brutii*, partie de la Principauté Citerieur; la Basilicate, la Haute & la Basse-Calabre.

VIII. *Sicilia*, l'Isle de Sicile.

IX. *Sardinia*, l'Isle de Sardaigne.

X. *Corfica*, l'Isle de Corse.

Les sept Provinces, qui sont sous le Vicaire d'Italie, sont,

I. *Venetia & Istria*, l'Istrie, le Frioul, la Marche Trevisane, le Cadourin, le Bellunese, le Padouan, le Vicentin, le Dogado, le Polesin de Rovigo, & partie du Ferrarois.

II. *Emilia*, les Duchez de Parme, de Modene & de la Mirandole, & partie du Mantouan.

III. *Flaminia*, & *Picenum Annonarium*, le Bolonese, partie du Ferrarois; la Romagne & le Duché d'Urbain.

IV. *Liguria*, le Duché de Milan deçà le Pô, partie du Piémont; le Cremonois,

284 *Methode pour*
le Cremasfc, le Bergamasfc, le Bressan, &
partie du Mantouan.

V. *Alpes Cottia*, Partie du Piémont
du Montferrat, & du Duché de Milan
les Sujets des Suiffes, la Valteline, partie
du Trentin, & du Bergamasfc.

VI. *Rhetia prima*, les Grifons, le Ve-
ronois, le Comté de Tirol, & ses dépen-
dances jusqu'au Lac de Constance.

VII. *Rhetia secunda*, partie de la
Souabe & de la Baviere.

CHAPITRE XII

DE L'ASIE.

L'Asie, la plus vaste partie des trois que
les Anciens ont connues, étoit sepa-
rée de l'Europe par le Don ou Tanaïs, &
de l'Afrique par la Mer Rouge & l'Isthme
de Suez. Elle se peut diviser en trois
grandes parties; sçavoir en Septentrio-
nale, en Occidentale & en Meridionale.

Partie Septentrionale de l'Asie.

Cette Partie de l'Asie contient les Peu-
ples les moins connus de cette vaste Re-
gion: les Anciens n'en ont eu que des idées
fort confuses; & à present que les voya-

ont perfectionné la Géographie ; nous n'en sçavons gueres davantage , on en connoissoit autrefois. On divise cette partie en plusieurs autres Régions , qui sont la Sarmatie , *Sarmatia* ; la Scythie , *Scythia* ; la Région des Seres ; *Serica Regio* , & les Terres inconnues.

Sarmatia.

La Sarmatie , *Sarmatia* , a été aussi nommée *Sauromatia* , & les Peuples , *Sarmata* , *Sauromata* , *Syrmata* , *Iaxamata* , *Exomata* & *Ixomata*. Elle étoit enfermée entre les Monts Elbours , la Mer-Noire , celle de Zabac , la Mer-Caspienne , le Don ou Tanais , & le Volga ; c'est une partie de la Moscovie Asiatique , avec l'Astracan , la Circassie , la Géorgie , le Casan & Siberie ; elle contenoit divers Peuples , qui n'avoient pas de demeure fixe & certaine.

Les principaux sont—*Maotida* , partie de la Circassie vers la Mer de Zabac—*Iaxamata* , les Peuples qui occupoient les embouchures du Tanais—*Arichi* ou *Arrechi* , habitoient près de la Mer Caspienne—*Theometa*—*Tiromba* & *Coppseni* , dont on ignore la situation , quoiqu'ils demeurassent aussi le long de la Mer Caspienne—*Siraceni* , partie

Bressan, &
Piémont
de Milan
ne, partie
C.
ns, le Ve
ses dépen-
tance.
rtie de la

II.
es trois que
étoit sepa-
Tanais, &
& l'Isthme
er en trois
septentrio-
ridionale.

Asie.
nt les Peu-
vaste Re-
e des idées
les voya

de la Circassie — *Pseffii* ou *Sempsi* —
Asturicani, partie de l'Astracan — *Sin*
ou *Zinchi*, partie de la Circassie sur
Mer-Noire — Les *Melanchlani*, les *S*
pothrena, les *Scymnita* & les *Amazone*
habitoient entre le Volga & les Monts
Mazarisc — *Heniochi* ou *Eniochi*, partie
de la Circassie vers les Monts Elbours —
Perierbidi — *Suani*, la partie Septentrio-
nale de la Mingrelie — *Olonda* — *Isonda*
& *Gerrhi*, demeuroient entre les Monts
Elbours & la Mer Caspienne — *Basilis-*
cai, *Basilida* ou *Regii*, paroît être la Sibé-
rie — Il y a encore parmi les Sarmates
plusieurs autres Peuples inconnus dans les
Historiens, mais remarquez dans les an-
ciens Geographes qui n'en désignent pas
bien la situation. Les Villes principales
des Sarmates étoient — *Expolis* & *No-*
varis, sur le Tanais — *Tanaïi*, à l'em-
bouchure de la riviere du même nom
pourroit bien être Azow — *Paniardis* —
Patarve — *Azara* — *Tyrambe* — *Gera-*
ja — & *Mapeta*, sur la Mer Caspienne
— *Afaraba*, sur le Rhombites, aujourd'
d'huy le Copa entre la Mingrelie & le
Mont Elbours — *Abunia* — *Nassu-*
nia — & *Almia*.

Les Fleuves de la Sarmatie étoient le
Tanaïi, aujourd'huy le Don, qui tombe
dans la Mer-Noire, aussi-bien que le

En
Arabie —
Thop
& Var
quer pre
ons mod
tie, qui
, sont —
Saona
Les prin
ucasus
ppici M
S
L'on a d
s Pays de
ion, & r
pe; & to
s Pays, c
ythie se d
à du mo
Scythia
arquesta
artarie.
es, dont
ns les A
noître.
oient-ils
s, com
urd'huy.
Ces Peup

Arabius.—*Rhombites Major & Minor*
Tb:ophanius—*Atticitus*—*Pfathis*
 & *Vardanus*, dont on ne sçauoit ap-
 piquer précisément les noms anciens aux
 noms modernes. Les Fleuves de la Sar-
 matie, qui tombent dans la Mer Caspien-
 ne, sont — *Rha*, aujourd'huy le Volga
 — *Saona*—*Alonta*—& *Udon*.

Les principales Montagnes étoient—
Caucasus Mons, le Mont Elbours —
Pyppi Montes,

Scythia intra Imaum.

L'on a donné le nom de Scythie à tous
 les Pays de l'Asie, qui sont au Septen-
 trion, & même à quelques-uns de l'Eu-
 rope; & tous les Peuples qui ont habité
 ces Pays, ont été nommez Scythes. La
 Scythie se divise en deux parties, l'une au-
 dessous du mont *Imaus*, & l'autre au-delà,
Scythia intra Imaum, contient le
 Turquestan, & une partie de la Grande-
 Tartarie. Elle contenoit plusieurs Peu-
 ples, dont les noms, quoique marquez
 dans les Auteurs, n'en font pas mieux
 connoître la situation, & peut-être n'en
 connoissent-ils pas, marchant alors par hor-
 rors, comme la plûpart le font encore au-
 jourd'huy.

Ces Peuples étoient—*Iaxarta*—*Saco*

— *Messugeta* — *Tettofages* — *Aspi*
 ou *Aspacata* — *Sieb:* — *Alani* — *Tap*
rai — *Daha* — *Essedones* — *Ariace* —
Rhymnici — *Pasica* — *Amardi* — *H*
 — *Edones* — *Cama* — *Camaca* — *E*
chata — *Cotieri* — *Antariani* — *Pi*
 — *Arimaspi* — *Asai* — *Octei*.

Il me paroît inutile de chercher exacte-
 ment leur situation, parce qu'il seroit
 probable comme impossible de la désigner
 quoique ces Peuples soient marquez dans
 les anciens Geographes, il n'en est point
 parlé dans les Historiens.

Scythia extra Imaum.

Cette partie comprend le Mongul
 & les Tartares Kalmoucs, & contient
 plusieurs Peuples & quelques Regions.
 Les Peuples sont — *Abii Scythae*, &
 simplement *Abii*, que l'on trouve tant
 en Asie, & tantôt en Europe, par où
 qu'ils n'avoient point apparemment
 demeure; après quoi viennent — *Hippi*
phagi Scythae — *Charanni Scythae* —
Auxacitis Regio — *Caspa Regio* — *Ach*
sa Regio — Les Villes qui sont marquez
 sont — *Auxacia* — *Iffedon Scythica* —
Chaurana — & *Soeta*.

Cette
 ons auj
 e compr
 es Vill
 galemen
 Ces Pe
 phagi S
 amna—
 ne:—
 rtha—
 ans les
 amna—
 throana—
 bogara—
 & Sola
 Terra
 Cette pa
 ommez p
 ythe, est
 Huy la
 tartarie M
 gnes cor
 Mon'es
 Huy sou
 Oby.

Serica ou Serum Regio.

Cette Région est ce que nous appelons aujourd'hui les Tartares Bogdois, & comprenoit plusieurs Peuples & quelques Villes, dont les situations nous sont également inconnues.

Ces Peuples étoient—*Sere*—*Antrophagi Seres*—*Annsbi*—*Sizyges*—*Damna*—*Oecharda*—*Asmirai*—*Issedone*—*Aspacara*—*Baca*—& *Ottorrotha*— Les Villes qui sont marquées dans les anciens Géographes sont—*Damna*—*Asmiraa*—*Issedon Serica*—*Throana*—*Aspacara*—*Drosache*—*Thogara*—*Daxata*—*Sera*—*Orosana*—& *Solana*.

Terra Septentrionalis incognita.

Cette partie, dont les Peuples ont été nommez par les Anciens, *Hyperborei Scythæ*, est ce que nous appellons aujourd'hui la Tartarie Septentrionale, ou Tartarie Moscovite; il y avoit des Montagnes connues des Anciens sous le nom de *Montes Riphæi* ou *Ripæi*, & aujourd'hui sous celui de Monts de Stolpe ou Oby.

CHAPITRE XIII.

*Partie Occidentale de l'Asie ,
ou Partie du milieu.*

Cette Partie, la plus considérable de l'Asie & la plus cultivée, se divise en cinq Regions principales ; sçavoir — l'Asie Mineure — la Syrie — l'Arménie — l'Arabie & — l'Empire des Perses & des Parthes.

ARTICLE L.

De l'Asie Mineure.

L'Asie Mineure, *Asia Minor*, que nous appellons aujourd'hui l'Anatolie se divise en plusieurs Provinces que nous allons expliquer en particulier.

Mysia.

La Mysie, qui est une partie de l'Anatolie, se partage en deux ; *Mysia Minor*, & *Mysia Major*.

I. *Mysia Minor*, étoit entre le fleuve *Rhyndacus*, & s'étendoit quelque peu au-delà du Granique. Ses Villes les plus considérables étoient — *Cyzicus*, *Cy*

tem,
ou Dis
beau F
qui éto
sia ou
Graniq
ess, L
Abary
laperco
Troade
Pasum
Lampsa
du fleuv
Germa
Cisique
ont détr
le fleuve
colona
Troade
Mons,
Esopus
ou Lycu
la petite
nicus Fl
lebre par
sur les F
II. L
étoit rer
cus & d
lés qu'el
Pergam
T

ou *Dindymis*, *Chizico*, où il y avoit un beau Port, un Château, & des Tours qui étoient de marbre—*Parium*, *Adrastia* ou *Pastos*, Pario à l'embouchure du Granique—*Lampsacus*, *Pityusa*, *Pityoassa*, *Liomedontia*, *Abarnis*, *Aparnis* & *Abarpis*, *Lampsico*—*Percote*, où *Palepercope*, que d'autres mettent dans la Troade—*Priapus*, *Laspi*—*Pasus*, *Pasum* & *Apasum*, étoit entre *Parium* & *Lampsaque*—*Miletopolis*, vers la source du fleuve *Rhyndacus*—*Scepsi*—*Germa*, *Germa*, ou *Hiera Germa*, vers la ville de *Cisique*, que des tremblemens de terre ont détruite—*Apollonia* ou *Affos*, sur le fleuve *Rhyndacu*—*Colona* ou *Callicolona*, que d'autres mettent dans la Troade, ne subsiste plus—*Dindymus Mons*, Montagne près de *Cyzique*—*Æsopus Fluvius*—*Rhyndacus Fluvius* ou *Lycus*. L'Artacho servoit de bornes à la petite Mysie du côté Nord-est—*Granicus Fluv.* ou *Grenicus*, le *Lazzara*, célèbre par la bataille qu'Alexandre y gagna sur les Perles.

II. La Mysie Majeure, *Mysia Major*, étoit renfermée entre les rivières de *Caiicus* & du *Scamãdre*. Les Villes principales qu'elle renfermoit, sont—*Pergamum*, *Pergamo*, la Capitale de la Mysie—

Perperene — *Thyatira*, *Pelopia*, *Semiramis*, & *Eschate Mysorum* — *Adramyttium*, *Adramytteum* ou *Adramytteos*, *Landrimiti* — *Astyra*, près de la Ville précédente — *Thebe Campus*, aux environs d'*Adramytteos* — *Lyrnessus*, *Lyrnea* ou *Minetis* — *Antandrus*, *San-Dimitri* — *Pitane*, *San-Georgio* — *Trajanopolis*, entre les villes d'*Antandre* & d'*Adramytteos* — *Caicus*, *Astræus*, *Adurus*, ou *Paurus Fluvius*, le *Girmafti* — *Scamander* ou *Scamandrus*, *Palefcamandria*. Ces deux Fleuves servoient de bornes à la grande Mysie.

Troas.

. La Troade ou Royaume de Troÿe, que quelques-uns font partie de la Petite-Phrygie, *Phrygia Minoris*, est renfermé entre les deux Mysies; les Villes principales étoient — *Perzote* — *Abydus*, le Château des Dardanelles du côté del'Asie — *Dardanium Urbs & Promontorium*, d'où les Troyens ont été nommez *Dardani* — *Rhoeteum* — *Arisba* — *Ophryneum* — *Leptum Promontorium*, Cap de Scorpiata — *Larissa* — *Hamaxius* — *Sigeum Urbs & Promontorium*, Ville & Cap de Ianizzari, près duquel étoit le tombeau d'*Achilles* — *Troja* ou *Ilium*, fameux par son Siège de dix ans, n'est plus qu'un

village-
la Troa
brina —
xandria
Troas —
Troas —
Ville sur
— Ma
sus —
— Zele
mothum
Neandro
Montagn
Cotylus
Les rivie
mander,
Palefcam
dans le Sc
zara —
— Hepta
ne subfist
— Andr
mandre —

L'Eoli
Grecs en
elle étoit
Hermus.
rouve, f

village — *Cebrenia*, étoit une partie de la Troade, dont la Ville se nommoit *Cebrena* — *Colonia Troas-Antigonia Alexandria*, ou simplement *Alexandria Troas* — *Acheium*, près de la ville de Troas — *Callicolona*, ou *Pulcra Colona*, Ville sur la riviere de Simois — *Polschna* — *Marpessus*, *Marmessus*, ou *Marmisus* — *Gergis*, *Gergithus* ou *Gergitium* — *Zelesia*, au pied du Mont Ida — *Hermothum* — *Astyra* — *Neandria*, ou *Neandros*, Ville & Cap — *Ida Mons*, Montagne au milieu de la Troade — *Cotylus Mons*, tient au Mont Ida — Les rivieres de la Troade sont — *Scamander*, qu'on appelle aussi *Xantus*, le *Palescamandria* — *Simois*, qui tombe dans le Scamandre — *Granicus*, le *Lezara* — *Æsepus* ou *Æsopus* — *Rhesus* — *Heptaporus* ou *Polydorus* — *Caresus*, ne subsistoient plus du temps de Plin — *Andrius*, qui tomboit dans le Scamandre — *Selleis*.

Æolia:

L'Eolie est une Colonie que les Eoliens Grecs envoyerent dans l'Asie Mineure; elle étoit située entre les fleuves *Caicus* & *Hermus*. Les Villes principales qu'on y trouve, sont — *Laa* ou *Crisanis* — *Cane*

ou *Cana*, Ville & Montagne près du
 fleuve *Caicus* — *Grynia* & *Grynium* —
Myrina — *Cuma* ou *Cyma* & *Cyme*, Foie
Nova ou *Castri* — *Larissa*, *Larissa*, ou
Phriconis — *Phocæa* — *Neca-Tichos* ou
Novus Murus — *Attalia* — *Posidea* —
Temno — *Cilla* — *Notium* — *Agiroes-*
sa — *Pitana* & — *Afcanius Portus* —
 Les deux Rivieres, qui sont conneuës,
 sont — *Caicus Fluv.* le *Girmasti* ou le
Castri — *Hermus Fluv.* le *Sarabat*.

Idnia.

L'Ionie; autre Colonie des Grecs; s'ét
 tendoit le long de la Mer, depuis le fleuve
Hermus, jusqu'au Méandre; ses Ville
 principales étoient — *Smyrna*, *Smyrna*
 — *Milesus*, *Melazzo* — *Ephesus*, *Ephe*
se — *Trogylum Promontorium* — *Ery*
thra ou *Cropupolis* — *Cissuntus Portu* —
 — *Sorycus Portus* — *Clazomena*. *Grine*
 — *Priene*, *Palathia* — *Lebedus*, *Lacere*
 — *Teos*, *Teios*, ou *Athamas*, *Sufor* —
Era — *Myonesus* — *Colophon*, *Alto*
bbosco ou *Belveder* — *Notium* — *My*
 — *Phocæa* ou *Phocis*, *Foglia Vecchia*
 — *Leuca* ou *Leuca* — *Neapoli* — *Vi*
mas Mons — *Hermus Fluvius*, le *Sara*
bât — *Pactolus* ou *Chrysoroas Fluv.* —
Meles Fluv. qui arrose les murailles de

Smyrna
Anaba
Chias

Cette
fleuves
dre, &
voir, l
ride—
terrane
trouve;
de la C
Myndu
lous, P
nassus
aujourd
Gnidus
Cap Er
à l'extré
— Sib
— Eur
Telmiss
rumna,
Euthar
Caria P
Rhodior
de cette
mise; a
ou la R

Smyrne — *Maander*, *Meandrus*, ou *Anabenus*, le *Madre* — *Caystrus Fluv.* Chias ou Chaici.

Caria:

Cette Province est comprise entre les fleuves de *Calbis*, du *Lycus* & du *Meandre*, & contient quatre quartiers; sçavoir, la *Carie*, *Caria* — *Doris*, la *Doride* — *Caria Perea*, & — *Caria Mediterranea*. Les Villes principales qu'on y trouve, sont — *Iassus*, Isle & Ville près de la *Carie* — *Bargylia* ou *Bargylos* — *Myndus* ou *Mindus*, *San-Pietro* — *Miletus*, *Pithyusa* ou *Anaëtoria* — *Halicarnassus* ou *Zephyria*, dans la *Doride*, aujourd'hui *Halicarnasse* — *Cnidus*, ou *Gnidus* ou *Triopia* & *Triopium*, *Cio* ou *Cap Erio* — *Scopia Promontorium*, Cap à l'extrémité de la *Doride* — *Theargela* — *Sibda* — *Medmassa* ou *Medmasus* — *Euranium* — *Pedasa* ou *Pedasus* — *Telmessus* — *Ceramu* — *Loryma*, *Larymna*, *Larymna* ou *Doryma*, *Maxi* — *Euthare* ou *Euthene* — le quartier de *Caria Perea*, se nommoit aussi *Perea Rhodiorum*, parce qu'elle étoit vis-à-vis de cette Isle, & qu'elle leur avoit été soumise; avoit pour Ville — *Cannus*, *Magri* ou la *Rosa* — *Dadala* — *Pystus* ou *Phys-*

cus, Phiesco — *Idyma* ou *Idymus* —
 Les Villes de la Carie Méditerranée sont
 — *Harpasa* ou *Harpasus* — *Amyzon* —
Orthosia — *Apollonia* — *Maandropolis* —
 — *Antiochia*, *Pythopolis* ou *Nyssa*.

Lycia.

La Lycie sur les Côtes de la Mer, étoit traversée par les fleuves de *Xanthus* & de *Lamyra*; ses Villes principales étoient — *Telmessus* ou *Telmessus* — *Patera*, *Sataros*, ou *Arsinos*, *Patera* — *Andriace*, *Gatopoli* — *Aperra* ou *Apyra*, *Phinica* — *Myra*, *Strumita* — *Antiphellus*, *Habessus*, & *Phellus*, *Antiphello* — *Lamyra* ou *Limyra* — *Sacrum Promontorium*, ou *Chelidonium Promontorium*, *Cap Chelidoni* — *Olympus* — *Phaselis* — *Coricus* — *Araxa* — *Pinara* — *Sidyra* — *Tlos* — *Symbra* — *Comba* — *Oëtapolis* — *Telandris* — *Cabalina* & *Mylias*, étoient deux petites Régions de la Lycie. Les Fleuves étoient *Xanthus* & *Lamyra*.

Lydia ou Maonia.

La Lydie, qui se nommoit auparavant *Mæonie*, étoit entre l'Ionie; les fleuves *Hermus* & *Caisrus*, & le Mont *Sipylus*;

les
 Villes
 sur le M
 Mons Ts
 Thyatira
 — Mag
 na, ou Ja
 rna —
 Mons —
 ropoli. —
 Se nom
 distinguer
 minor, qu
 nois & d
 étoit p
 cure, & a
 Azanium
 eum, Cu
 — Cadi
 — Trico
 ou Primn
 — Melit
 ou Gordi
 — Tabe
 Docela —
 Tiberiopol
 — Colosse
 u Dame
 Melissa —

Villes principales étoient — Sardes ,
 par le Mont *Tmolus* , Sardes — *Tmolus*
 Mons *Tmolus* ou *Tompsis* — *Hypapa* —
Thyatira , *Pelopia* ou *Enhippa* , Ak-Hissar
 — *Magnesia* — *Hierocæsarea* — *Hyrca-*
nia , ou *Justinianopolis* — *Mosteni* ou *Mo-*
stina — *Nacrasa* ou *Acrasa* — *Sipylus*
 Mons — *Maonia* — *Tripolis* — *Me-*
ropolis . — *Trallis* ou *Tralles* , Chara .

Phrygia .

Se nommoit *Phrygia magna* , pour la
 distinguer de la petite *Phrygia*
minor , qui étoit entre les fleuves du *Si-*
mois & du *Scamandre* . La grande *Phry-*
gie étoit presque au centre de l'Asie Mi-
 neure , & avoit pour Villes principales —
Azanium — *Nicolea* ou *Nacolia* — *Co-*
neum , *Cute* — *Midaum* — *Dorilaum*
 — *Cadi* — *Synaus* — *Ancyra* — *Celena*
 — *Triconia* — *Abrostola* — *Prymnesia*
 ou *Primnesia* — *Docimaum* — *Synnada*
 — *Melitara* — *Juliopolis* , *Gordiucone* ,
 ou *Gordintichos* — *Eucarpia* — *Peltis*
 — *Tabeis* — *Lysias* — *Tribanta* —
Docela — *Canna* — *Euforbium* —
Tiberiopolis — *Acmonia* — *Laodicea*
 — *Eolossa* , *Chone* — *Apamea* *Civotos*
 ou *Damea* — *Herapolis* — *Cibyra* —
Melissa — *Silbium* — *Pelta* , — *Ger-*

198: Méthode pour
 dium ou Gordien — Appia — Silium
 — Alimne — Cydissus — Tanapoli —
 Dionysopolis — Creretapa — Polybotus.

Gallogracia ou Galatia.

La Galatie, qui étoit une Colonie de
 Gaulois, étoit au Nord de la Phrygie, &
 avoit pour bornes les fleuves *Sangarius* &
Parthenius: — Elle contenoit trois princi-
 paux Peuples, qui étoient — *Tectosages*
Tolistobogi & *Trocmi*.

I. Les *Tectosages* avoient pour Ville
 principales — *Ancyra*, Angouri — *Sa-*
bastena — *Megaba Mons* — *Corbeus* —
Rosologiacum — *Minixus*, *Mnixus* ou
Mnyfus — *Vindia* ou *Vinda* — *Botelaf-*
gum — *Sarmalium* ou *Sarmalia*.

II. Les *Tolistobogi*, avoient *Pesennus* ou
Pessinus, Poissene — *Germa* — *Murn-*
Megalesius — *Tolasta* — *Anarus* —
Vetespum.

III. Les *Trocmi* avoient — *Mithra-*
datium — *Danala* — *Aspona* ou *As-*
puna.

IV. Les rivières de la Galatie étoient
 — *Parthenius Fluvius*, le Dolap — *San-*
garius Fluv. *Sanga*, *Sarcerius* & *Sang-*
aris, le *Sangari* ou *Zagari* — *Halys Fluv.*
 'Aytozu ou Casilirmar.

La

Phrygie

conie

Antioch

Oroanda

nommé

— Am

— Sele

altera

— Lisim

nia — Pe

— Sag

La Ly

phylic, la

Phrygie

— Iconi

ou Derbi

parlais

— Laran

L'on tr

Romains

royaume d

aire, &

ptarus; i

livre cel

en recom

Tom

Pisidia.

La Pisidie étoit renfermée entre la Phrygie, la Carie, la Pamphylie & la Lycaonie ; ses Villes principales sont — *Antiochea* ou *Antochia* — *Orondis* ou *Oroanda*, Capitale d'un petit Peuple nommé *Orondici* — *Pappa* — *Apollonia* — *Amblada* — *Neapolis* — *Apamea* — *Selencia*, *Charazasar* — *Antiochia* — *Altera* — *Baris* — *Carmasa* — *Darsa* — *Lisinoe* — *Prostama* — *Cremna* — *Colonia* — *Petnelissus* — *Termessus* — *Selga* — *Sagaleffus* ou *Segeleffus*.

Lycaonia.

La Lycaonie renfermée entre la Pamphylie, la Cappadoce, la Pisidie & la Phrygie — Ses Villes principales étoient — *Iconium*, *Cogni* — *Lystra* — *Derbe* ou *Derbia* — *Laodicea* — *Paralaïs* ou *Parlaïs* — *Corna* — *Thebasa* — *Hyde* — *Laranda* — *Vasada* — *Sabatra*.

L'on trouve encore dans les Historiens Romains un Royaume, qu'on appelle le Royaume d'*Aminias*, qui avoit été Secrétaire, & puis General des troupes de *Deiotarus* ; il quitta le parti de *Brutus* pour suivre celui d'*Antoine* & de *Cesar*, qui en recompenserent par un Royaume.

qui comprenoit la Galatie, & les frontières de Lycaonie & de Pamphylie.

Pamphylia.

La Pamphylie s'étendoit le long de la Mer, entre les rivières de *Cataracte* & *Selinus*, vis-à-vis de l'Isle de Chypre; ses Villes principales étoient — *Obbia* — *Attalea* ou *Attalia* — *Magydus* ou *Matylus* — *Sida* ou *Side* — *Leucolla Promontorium* — *Perga* — *Silvon* — *Aspendus* — *Etenna*. Les Rivières étoient — *Cataracte Fluv.* — *Selinus* — *Cestrus* & — *Eurymedon*.

Isauria.

Pays fort rude aux pieds du Mont *Taurus*, étoit entre la Lycaonie, la Pamphylie, la Cilicie & la Mer, avoit pour Villes principales — *Isauria* ou *Isaurum* — *Clibanus* — *Lalasis* — *Seleucia* — *Clandiopolis* — & le Fleuve *Calycadnus*.

Cilicia.

La Cilicie, l'une des plus considérables Provinces de l'Asie Mineure, étoit renfermée entre le Mont *Taurus*; les fleuves, *Calycadnus* & *Pinarus* & la Mer. Les anciens Geographes l'ont divisée en deux parties: sçavoir, *Cilicia Asperata*

Trachea
& *Cilicia*
pales qu
Coracefi
licie Tr
Stalemu
rape, L
polis
das
Aphrodis
Ville &
Promonto
— *Sebas*
Olbasa
chée — *S*
Isus, Gia
Magarfos
Amanus
Mopsuesti
— *Epipla*
— *Ana*
Azar. L
de Salefo
de même
us, le S
— *Cydn*
Tarfe
istra. I
étoient
& Pile An

Trachea, qui étoit pleine de Montagnes, & Cilicia Campestris. Les Villes principales qu'on y trouve, sont—*Myanda*—*Coracesium*—*Anemurium*, dans la Cilicie Trachée, se nomme aujourd'huy *Scalemura*—*Sydra*—*Namaxia*—*Josape*, Lombardo—*Selinus* ou *Trajanopolis*—*Nepheis*.—*Charadrus*.—*Nagidus*—*Arsinoc*—*Calenderis*.—*Piso*—*Aphrodisias*—*Holmus*—*Sarpedon*, Ville & Cap—*Seliscia*—*Zephyrium Promontorium*, Cap de Tarsu—*Corycus*—*Sebaste*—*Neronias* ou *Irenopolis*—*Olbasa*—*Clyta*, Peuple de la Cilicie Trachée—*Soli*, *Soloe*, ou *Pompeiopolis*—*Ibus*, *Giazza*—*Anchialus*—*Malle*—*Magarfos*—*Tursus* ou *Juliopolis*—*Amanus*—*Casarea ad Anazarbum*—*Mopsuestia* ou *Mopsi Hestia*—*Castabala*—*Ephanea*—*Nicopolis*—& *Erana*—*Anazarbus* ou *Justinianopolis*, Axar. Les Rivieres sont, *Calycadnus*, le *Saleso* ou *Salepho*; il y a aussi un Cap de même nom—*Arymagdus* ou *Orimagdus*, le *Sequino*—*Lamus* ou *Latinus*—*Cydus*, qui traversoit la ville de Tarsu—*Pinarus* ou *Pyramus*, le *Malistra*. Les passages des Montagnes étoient—*Pile Cilicia*—*Pile Tauri*—& *Pile Amanida* ou *Amanica*.

Cappadocia Magna.

La Cappadoce, la plus grande partie de l'Asie Mineure, se divisoit en dix Gouvernemens, auquel les Romains en ajoutèrent un onzième; mais comme leur ordre & leur position n'est pas bien connue; nous les omettrons pour ne pas jeter de la confusion. Les Villes principales étoient — *Archelais*, sur le fleuve *Halys* — *Diocesarea* — *Tetrappigia* — *Nyssa* — *Sasima* — *Nora*, qui étoit un Château sur les frontières de *Lycœonie* & de *Cappadoce* — *Tyana*, d'où étoit le fameux Imposteur *Apollonius* de *Tyane* — *Cybistra* — *Faustinopolis* — *Andabalis* — *Casarea* ou *Mazaca* — *Dacora* — *Nazianzus* — *Corne* — *Metuta* — *Claudiopclis* — *Mopsus* ou *Crene*, *Mopsi Fons*; ou simplement *Mopsus*, où mourut l'Empereur *Constance* — *Cacus* ou *Cacusus*, où *Paul de Samosate* fut relegué — *Dagusa* ou *Dascusa* — *Sin* — *Melitene*.

Pontus.

La Province de *Pont* étoit au Nord de la *Cappadoce*, & au Midi du *Pont Euxin* ou *Mer-Noire*; ses Villes principales étoient — *Amisus*, Colonie des *Athéniens* — *Sinope* — *Angon* ou *Ancon*

is Port
goria &
des Vill
— *Cor*
Isopolis
Herm
de la m
— *Com*
Eupator
— *Scha*
font troi
Cabira o

La Pa
le Pont-
& *Halys*
étoient
Mer-Noi
Cromna
es, qui
que celle
celle de
la princip
ialis —
olis ou
— *Sinope*
ra ou *G*
icopolis —
mastrac
luvius,
lirmar.

is Portus — les Campagnes de Phana-
goria & de Themiscyra avoient aussi
des Villes de même nom — Polemonium
— Coryora — Cerasus ou Pharnacia —
Iscopolis — Trapesus — Trebisonde —
Hermonassa — Amasia ou Amasea, lieu
de la naissance du Geographe Strabon
— Comana — Manteium — Gazinra
Eupatoria ou Magnopolis — Neocesarea
— Sebastopolis — Sebastia & — Sebaste,
sont trois Villes différentes — Ziela —
Cabira ou Sebaste — Poriadre Mons.

Paphlagonia.

La Paphlagonie étoit comprise entre
le Pont-Euxin & les fleuves *Parthenius*
& *Halys*, dont les Villes principales
étoient — *Amastris*, avec un Port sur la
Mer-Noire — *Sesamus* — *Cytoro* —
Cromna — *Tios* — c'est de ces quatre Vil-
les, qui étoient près les unes des autres,
que celle d'*Amastris* a été formée, mais
celle de *Sesamus* étoit regardée comme
la principale partie — *Erythini* — *Cro-*
thalus — *Agialus* — *Aginetis* — *Ci-*
molis ou *Cimolis* — *Armené* — *Stephané*
— *Sinope* — *Carus* — *Zagora* — *Gan-*
gra ou *Gangre* — *Pompeiopolis* — *Germa-*
nopolis — *Dalybros* — *Tumulos* —
Amastradis — *Jonopolis* — *Parthenius*
Fluvius, le Dolap; *Halys Fluvius*, Ca-
lirmar.

Bythinia.

La Bythinie, autrefois Bebricie, *Bebricia*, est renfermée entre le fleuve *Rhyndacus*, la Mer de Marmara, la Mer-Noire & le fleuve *Parthenius*. Ses Villes principales sont—*Myrlea*, nommée depuis *Apamea*—*Cius*—*Nicaa*, Isnich, célèbre par la tenuë de deux Conciles généraux—*Prusa*—*Prusias*—*Dascyleum* ou *Dascylos*—*Nicomedia*, nommée auparavant *Astacus*, & aujourd'huy *Comidia*, la Capitale de la Bythinie—*Olibia*—*Calcedon*, *Scutari*—*Pronectn*.—*Drepani* ou *Helenopolis*—*Chryso-polis Vicus*—*Fanum Calcedonensium*—*Calpa*, Port de Mer—*Elata*—*Diospolis*—*Heraclea Pontica*—*Tius* ou *Tium*—*Casarea*, ou *Smyrlea*—*Hadriani*—*Juliopolis* ou *Gordin.comi*—*Libissa* ou *Libyssa*, où Annibal étoit enterré—*Bythinium* ou *Claudiopolis*—*Cratiopolis* ou *Flaviopolis*—*Hadrianopolis*—*Dadastan*—*Dablis* ou *Dables*—*Alyatta* ou *Alyatti*— & le Peuple *Maryandini*.

Les Rivieres de Bythinie, outre le *Rhyndacus* & le *Parthenius*, sont—*Sangarius*, *Sanga* ou *Sagaris*, *Zagari*—*Hippius*—*Lycus* ou *Marfis*—*Elatas* ou *Elasus*, Lime.

Les I
en plusie
à l'Occi
Midi.
I. Ce
sont—
aussi app
dromade.
les Pavon
usius, E
Marmara
—Tene
Lesbos
Ethiopo
telin, av
Troas—
—Arisb
Chios
Samos, S
thmos, Pa
—Cos,
—Rhod
II. Au
Cyprus Im
pour avo
nommoit
Macaria.
—Arsino
ouste, C

Les Isles de l'Asie Mineure.

Les Isles de l'Asie Mineure se divisent en plusieurs Classes. I. Celles qui sont à l'Occident. II. Celles qui sont au Midi.

I. Celles qui se trouvent à l'Occident, sont — *Cyanea Insula* ou *Petra*, qu'on a aussi appellez *Symplegades*, *Planète*, *Syndronades*, & *Petra Viva*, aujourd'huy les *Pavonares* — *Proconnesus*, *Proconnesus*, *Elaphonnesus*, *Neuris*, & *Alone*, *Marmara* — *Besbicus Insula*, *Calomio* — *Tenedos*, *Tenedo*.

Lesbos, *Issa*, *Lasia*, *Palasgia*, *Egira*, *Ethiope* & *Macaria*, aujourd'huy *Metalin*, avoit pour Villes principales — *Troas* — *Antissa* — *Pyrrha* — *Eressos* — *Arisba* — *Mitilene*.

Chios Insula, *Scio* — *Drymusa* — *Samos*, *Samo* — *Icaria*, *Nicaria* — *Palmos*, *Palmosa* ou *Patina* — *Leros*, *Lero* — *Cos*, *Co* — *Carpathus*, *Scarpanto* — *Rhodus Insula*, *Rhodes*.

II. Au Midi de l'Asie Mineure, est *Cyprus Insula*, l'Isle de *Cypre*, célèbre, pour avoir été consacrée à *Venus*, se nommoit aussi *Acamantis*, *Amathusia* & *Macaria*. Ses Villes principales étoient — *Arsinoe*, *Lefcare* — *Salamis*, *Famagouste*, *Constance*, où il porto di-Co-

stanzā — *Amathus* — *Lapethos* ou *Lapathus* — *Macaria*, Ialines — *Aphrodisium*, Achotou — *Carpasia* ou *Carpasium* — *Paphos* — *Palapaphos* — *Arfinoe* — *Afdime*.

ARTICLE II.

De la Syrie.

La Syrie, *Syria*, dans sa plus grande étendue, est connue aujourd'hui sous le nom de Sourie. Elle contient trois grandes Provinces; sçavoir, la Syrie, *Syria*, la Phénicie, *Phœnicia*, & la Palestine, *Palestina*.

Syria.

La Syrie propre, qui est entre les Monts *Amanus* ou Monte Negro; l'Euphrate, l'Arabie deserte; la Phénicie & la Mer Méditerranée, se divise en plusieurs autres Provinces que nous expliquerons en particulier.

I. *Comagene*, la partie la plus Septentrionale de la Syrie, étoit entre le Mont Taurus & l'Euphrate, dont les Villes principales étoient — *Germanicia*, qui fut aussi nommé *Cæsarea Germanicia* — *Samosata*, Capitale de la Comagene, aujourd'hui Scemplat, lieu de la naissance de Lucien, dont les Dialogues sont estimés — *Charmodara* ou *Cholmodara*

— *Are*
nia, *Ha*
Urema
 un Pont
 core des
 ou *Tapp*
 II. S.
 Provinc
 re du fle
 née, ju
 Ses Vill
 drus —
Pieria *A*
 distingue
 aujourd'
 lle à l'e
 ou l'on f
 ture d'éc
 — *Hera*
 la Mer —
 & — *Ca*
 près de la
daphnes,
 de toute
 l'Antioch
 — *Geph*
 Hama ou
 ou *Emess*
 — & *A*
atho —
 III. C

— *Areca* — *Perre* — *Doliche* — *Chao-*
ma, Hanunea, ou Annuea — *Imm.* —
Urema ou Urima — *Zengma*, où il y avoit
 un Pont sur l'Euftrate, dont on voit en-
 core des restes — *Europus* — *Thapsacus*,
 ou *Tapsagas*.

II. *Seloucis & Pierin*, ces deux petites
 Provinces s'étendent depuis l'embouchu-
 re du fleuve *Orontes* dans la Méditerra-
 née, jusqu'à la Province de *Comagene*.
 Ses Villes principales sont — *Myrian-*
drus — *Rhosus* ou *Rhossu.* — *Pierius* ou
Pieria Mons — *Seleucia Pieria*, pour la
 distinguer des autres Villes de même nom,
 aujourd'hui *Soldi* — *Melibœa Insula*,
 Isle à l'embouchure du fleuve *Oronte*,
 où l'on faisoit autrefois la plus belle tein-
 ture d'écarlate — *Posidium* ou *Posidonium*
 — *Heraclea* — *Laodicea*, sur le bord de
 la Mer — *Gabala* — *Paltos* — *Balanca*
 & — *Carne* — *Irados* ou *Nardus*, Isle
 près de la *Seleucide* — *Antiochia* ou *Epi-*
daphnes, sur le fleuve *Oronte*, Capitale
 de toute la *Syrie* — *Antigonia*, étoit près
 d'Antioche — *Daphné*, près d'Antioche
 — *Gephyra* — *Gindarus* — *Apamea*,
 Hama ou Hamous — *Emesus*, *Emisa*,
 ou *Emessa*, *Camala* ou *Hamsa* — *Larissa*
 — & *Arethusa* — *Marathum* ou *Ma-*
ratho — *Mariame*.

III. *Cyrrhestica*, entre l'Euftrate &

les Provinces de Comagene & de Selen-
cide, dont les Villes principales étoient
—*Cyrrhus* ou *Cyrrus*, dont le célèbre
Theodoret a été Evêque—*Hierapolis* ou
Bambyce—*Beroea*, Alep—*Minnica*
ou *Minica*.

IV. *Chalcidone*, Petite Province au
Midi de la Cyrrestique, avoit pour Vil-
les principales — *Chalcis* — *Maronia*
— *Chalybone*.

V. *Palmyrene*, entre l'Arabie, la Ce-
lofyrie & l'Euphrate, étoit un Royaume
que les Romains joignirent à leur Em-
pire par la défaite & la prise de la Reine
Zenobie. Ses Villes principales sont —
Palmyra, nommée aussi *Thadamor* &
Thamor, aujourd'hui *Amegara*, à ce
qu'on croit—*Sura*, *Ura*, ou *Flavia*
Firma Sura, sur l'Euphrate—*Resapha*
— *Adada*—*Thapsacus* ou *Amphipolis*,
sur l'Euphrate, est nommée *Thapsa* dans
l'Ecriture Sainte.

VI. *Coelefyria*, entre le Royaume de
Palmyrene, l'Arabie & les fleuves *Marfias*,
& non s'étend du côté du fleuve *Oronte* jus-
qu'au Mont *Liban*: elle est quelquefois
nommée simplement *Coele* dans quelques
Auteurs; ses Villes principales étoient
— *Heliopolis*, *Marbech* ou *Balbech* —
Abila *Lysane* — *Damascus*, *Damas*
ou *Scham* — *Aphaca*, où il y avoit un

le Temple consacré à Venus — *Laodicea*
Babios — *Paradisu* — *Pagra* — *Plua-*
is — *Selencia*.

Phoenice.

Phoenice, la Phénicie habitée par les Phéniciens, les plus industrieux & les plus commerçans des anciens Peuples, étoit bornée par le fleuve *Eleutherus* au Septentrion, par la Palestine au Midy, & à l'Orient, & par la Mer Méditerranée au Couchant. Les Villes principales sont — *Simyra* — *Orthosias* ou *Orthosia* — *Tripolis*, Tripoli ou Tripoli de Syrie, faisoit comme trois Villes, & avoit été bâtie par des Colonies de trois autres Villes; sçavoir, Tyr, Sidon & *Aradus* — *Biblos* — *Botrys*, *Botrus* ou *Bostra* — *Gigarta* — *Trieris* — *Calamos* — *Berythus* — *Palaobyblo*, ou *Palebyblo* — *Leontos* — *Sidon*, dite aussi *Sidon magna*, célèbre dans l'Écriture Sainte, & nommée aujourd'hui Sayd — *Sarepta*, entre Tyr & Sidon — *Ornithon* ou *Avium Oppidum* — *Tyrus*, Ville très-riche par le commerce & les navigations de ses habitans, nommée aujourd'hui Sur ou Sour — *Paletyrus*, ou *Tyrus Vera*, *Damasus*, étoit une presque Isle, où l'on avoit bâti l'ancienne Tyr, peu éloignée de la

Nouvelle-Tyr qui est dans le Continent
 — *Arca* ou *Arca* — *Gabala*. Les Ri-
 vieres de la Phénicie étoient — *Elenibe-*
rus Fluv. la *Villana* ou *Velana* — *Ada-*
nis Fluv. le *Canis* — *Lycus Fluv.*

Palaestina, Terra Chanaan,
 ou *Terra Sancta.*

La Palestine ou Terre de Chanaan, a été en differens temps diversement divisée par les Anciens; avant l'entrée du peuple Juif, elle étoit partagée en plusieurs Royaumes que nous ne connoissons que par conjecture : après que les Juifs s'en furent rendus maîtres, elle étoit divisée en douze Tribus, qui furent après Salomon, séparées en deux Royaumes, de Juda & d'Israël; & vers le temps de JESUS-CHRIST elle étoit partagée en plusieurs Etats ou petits Royaumes, qui devinrent enfin des Provinces de l'Empire Romain.

La Palestine en Tribus.

La division de la Palestine en Tribus, a été la premiere, & celle-même qui a duré le plus long-temps; car elle n'a pas laissé de subsister au milieu des autres divisions, qui l'ont partagée en Royaumes ou en Provinces. Les Tribus sont,

I. Tri-
 plus peup
 née, le-I
 de Torre
 Dan & d
 étoient—
 Dabir, C
 ben—E
 meth—
 — Lebn
 Lachi—
 haraba—
 — Laba
 II. Tr
 entre le J
 elles de l
 ipales ét
 de toute
 il y eût
 Dieu—C
 Galgala—
 — Sela
 — Ma
 III. Tr
 la Benja
 ain jusq
 pales éto
 maria—
 — Iscar
 — Phas
 — Gabata—

I. *Tribus Juda*, la plus grande & la plus peuplée, étoit renfermée entre l'Idumée, le Lac Asphaltide ou Mer-Morte; le Torrent de Cedron, & les Tribus de Dan & de Simeon. Ses Villes principales étoient — *Hebron* ou *Cariath Arbe* — *Dabir*, *Cariath-Senna*, ou *Cariath Seber* — *Eder*, *Heredou Arad* — *Ierimoth* — *Odulla* ou *Socho* — *Gedera* — *Lebna* — *Maceda* — *Eglon* — *Lachis* — *Bethlehem* — *Bethsur* — *Beerababa* — *Accaim* — *Masada* — *Ziph* — *Labana* — *Holon* ou *Olon*.

II. *Tribus Benjamin*, étoit renfermée entre le Jourdain, le Tribu d'Ephraïm; & les Tribus de Dan & de Juda. Ses Villes principales étoient — *Jerusalem*, la Capitale de toute la Palestine, & le seul endroit où il y eût un Temple consacré au vray Dieu — *Ophera* — *Jericho* — *Hay* — *Galgala* — *Gabae* ou *Gabaath Phinéas* — *Sela* — *Rama* — *Gabaon* — *Caphat* — *Masphe* ou *Masphat* — *Emaus*.

III. *Tribus Ephraïm*, au Nort de celle de Benjamin, s'étendoit depuis le Jourdain jusques à la Mer. Ses Villes principales étoient — *Bethel* ou *Sichem* — *Samarita* — *Gibsaïn*, *Gibsan* ou *Jacinean* — *Iscariot* — *Bethaven* — *Atharoth* — *Phaselus* — *Novan* ou *Naarkata* — *Gabata* — *Silo* — *Iephleti* — *Gazer* —

Ramatha — Saron — Apollonia —
Phanuel.

IV. *Tribus Simeon*, étoit renfermée entre la Tribu de Juda qu'elle a au Levant & au Midy; celle de Dan qu'elle a au Nort, & les Philistins qui sont au Couchant. Ses Villes principales sont — *Bersabée*, *Sabée* ou *Rasiorhia* — *Medemna* — *Baala* — *Sacrona* — *Safena* — *Hazerfusa* ou *Hazar. Susini* — *Beth-Lebaoth*, *Lebaoth* ou *Bethberai* — *Siceleg* — *Selim*, *Sarohen*, ou *Saharin* — *Ain* ou *Aen* — *Horma* — *Remmon* — *Cesil*, *Bethul* ou *Bathuel*.

V. *Tribus Dan*, avoit au Nord la Tribu d'Ephraïm; au Levant celles de Benjamin & de Juda; au Midi, celle de Simeon, & au Couchant, les Philistins & la Mer Mediterranée. Ses Villes principales étoient — *Mojarcon* — *Joppe* — *Arecor* — *Bane* — *Casphin* — *Gethremor* — *Balath* — *Gabath*, *Gibbethon* — *Aiada* — *Ajalon* — *Estheol* — *Hirfeme* — *Saraa*.

VI. *Dimidia Tribus Manasse*, au Nord de la Tribu d'Ephraïm, & au Midi de celle d'Isachar, s'étendoit depuis le Jourdain jusqu'à la Mer Mediterranée. Ses Villes principales étoient — *Bethsai* ou *Scythopolis* — *Bethseca* ou *Beser* — *Taphna* — *Ephra* — *Thersa* — *Ge*

ollonia
renfermé
e a au Le
n qu'elle
ui sont a
ipales son
siochia
a. Sase
Sufini
shberai
ou Saharin
Remmo
au Nord la
nt celles d
di, celle d
es Philistin
Villes prin
Joppe
Gethrem
bbethon
ol — Hir
anasse, au
, & au Mi
oit depuis le
editerranée
Bethsa
ou Beser
sa — Ge

emnon, Baean ou Iebtaan — Maged
Galgan — Casarea, ou Tarris
tratonis — Dor — Thanac ou Aner.
VII. Tribus Isachar, au Nord de la Tri-
de Manasse, & au Midi de celle de Za-
ulon, s'étendoit depuis le Jourdain jus-
qu'à la Mer Mediterranée. Ses Villes
principales étoient — Isachar — Tari-
bea, sur le Lac de Genezareth — Ce-
den ou Cedus — Arbel — Raboth —
Dabereth — Ramoth ou Jerimoth — En-
dor — Bethpheses — Thabor — Engan-
im — Naim — Apher — Jezrael —
Casaloth — Bethseme — Elpha ou Sica-
minum — Mons Carmelus.

VIII. Tribus Zabulon, au Nord de
celle d'Isachar, & au Midi de celle d'Aser
& de Nephtali, s'étendoit depuis la Mer
de Tiberiade jusqu'à la Mer Mediterra-
née. Ses Villes principales étoient —
Genezareth ou Tiberias — Bethsaida —
Dotaim — Bethlehem ou Bethulia — Se-
berron — Cateth-Nahalol — Sephoris
— Cana — Nazareth — Sarid — Za-
bulon — Mons Thabor.

IX. Tribus Aser, la Tribu d'Aser,
s'étendoit le long de la Mer Mediterranée
qu'elle avoit au Couchant, au Nord de
celle de Zabulon; celle de Nephtali au
Levant, & au Nord la Phenicie. Ses Villes
principales sont — Cades ou Cadesa —

*Abran, Abdon ou Madon — Cydoessa —
 Apher — Amma — Beth Emeth —
 Beth-Dagon — Messab — Acfaph, Acco
 ou Ptolemais — Cabul ou Ghabolon —
 Achafib, Acziba ou Ecdippos — Ama
 — Bethen — Tyrus — Sarepta — Sidon
 — Helcath ou Hucoc — Hamon ou
 Amon — Rohob — Gabala.*

X. *Tribus Nephtali*, au Levant de
 celle d'Aser; au Nord de celle de Zabu
 lon; au Midi du Mont Liban, & au
 Couchant du Jourdain, a pour Ville
 principales — *Dan, Lais, Paneas, ou
 Casarea Philippi — Baca — Berotha —
 Emath — Assedimser — Edema — Cen
 reth — Cedus Nephtalim — Arama
 Afor — Bethfemes — Hamon ou Hamoh
 Dor — Naafon — Bethanath — Sephe
 Nephtalim — Capharnaum, à l'entrée de
 Jourdain dans le Lac de Tiberiade. Lam
 nia — Masaloth — Reblata — Se
 phama.*

XI. *Dimidia Tribus Manasse*, à l'O
 rient du Jourdain & du Lac de Tiberia
 de, étoit bornée au Nord par le Mont
 Hermon; au Levant par le Mont Galaad
 & au Midi par la Tribu de Gad. Ses Vil
 les principales étoient — *Auram —
 Mahcati — Selencia — Gessur — Chas
 nat — Naamath — Argob — Astaroth
 Bafan ou Baeftra — Gaulon — Solim
 — A*

— A
 sains,
 de Til
 naum
 — H
 bes-Ga
 Carnai
 XII.
 passé,
 entre le
 vant,
 chant.
 Maban
 ba —
 Etbrod
 Casbon
 ban —
 — Beth
 — Dab
 thsebra-
 XIII.
 & la Me
 la Tribu
 l'Arabie
 les Moab
 principa
 pbaat —
 Cademot
 Iassa —
 hana —
 — Abe
 To

— *Arphas* — *Cedar* — *Jair* — *Coro-*
sains, à l'entrée du Jourdain dans le Lac
 de Tiberiade, & vis-à-vis de Caphar-
naum — *Julias* — *Gerasa* ou *Gergesa*
 — *Hippos* — *Gadara* — *Ephron* — *Ja-*
bes-Galaad — *Galaad* — *Gumala* —
Carnaim — *Abella* — *Pella*.

XII. *Tribus Gad*, au Midi de Ma-
 nassé, & au Nord de la Tribu de Ruben
 entre le Mont Arnon, qu'elle a au Le-
 vant, & le Jourdain qu'elle a au Cou-
 chant. Ses Villes principales sont —
Mabanaïm — *Ramoïh-Galaad* — *Rab-*
ba — *Jaser* — *Aroer* — *Nabatha* —
Eibrod — *Sophar* — *Barasa* — *Rogelim*
Cabon ou *Gasphar* — *Saphon* — *Sar-*
shan — *Secoth* — *Bethonim* — *Te'maa*
 — *Bethnimra* — *Beiharampea* — *Gaddi-*
Dabir — *Dibon* — *Aiharoïh* — *Be-*
thsebra.

XIII. *Tribus Ruben*, entre le Jourdain
 & la Mer-Morte qu'elle a au Couchant ;
 la Tribu de Gad qu'elle a au Nord ;
 l'Arabie déserte qu'elle a au Levant, &
 les Moabites qu'elle a au Midi. Ses Villes
 principales étoient — *Hesebon* — *Me-*
phaat — *Bosor* — *Baalmeon* ou *Beon* —
Cademoth ou *Iethson* — *Bamot-Baal* —
Jassa — *Cariathaim* — *Medaba* — *Met-*
hana — *Nabo* — *Sebama* — *Bethiraba*
 — *Abel-Sathaim* — *Beth-Phogor* —

Beib. Jephthah — Aseoth Phasga —
Tophel — Sechim — Macherus — Lasa
ou Calliroe.

Divisions de la Palestine en Royaumes.

Je ne parle point ici des Royaumes, qui étoient établis avant l'entrée des Juifs dans la Palestine; les Chefs étoient moins des Rois que les premiers Magistrats de chaque Ville, qui prenoient le nom de Roy, comme cela s'est fait encore dans des temps postérieurs en d'autres Pays : mais je parle des Royaumes de Juda & d'Israël, qui se formerent sous Roboam, fils & successeur de Salomon. Le Royaume de Juda ne comprenoit que les deux Tribus de Juda & de Benjamin; celui d'Israël, beaucoup plus étendu, comprenoit les douze autres Tribus.

Division de la Palestine en Tetrarchies.

Hircan & son frere Aristobule, tous deux Hasmonéens & de race Sacerdotale; n'ayant pû conserver l'union dans le Gouvernement de la Palestine, que leurs peres avoient si sagement possédée pendant un long-temps, donnerent lieu aux Romains de mettre à la tête de cette Province Antipater : son fils Herode lui suc-

ceda a
seulem
quelqu
Sous le
en plu
trarchi
& la Sa
pas eut
Perea,
Juraa,
Les Ro
d'Arch
rent de
la dispo
ne; m
dans ce
Palestin
rie, Ju
nite, le

La C
char, de
ce qui f
Palestin
diterran
ties; so
I. G
Jilaa C
& Aser

ceda avec la qualité de Roi; il eut non seulement toute la Palestine, mais encore quelque partie de la Syrie & de l'Arabie. Sous ses enfans, la Palestine fut divisée en plusieurs Etats que l'on nomma Tetrarchies; Archelaus eut la Judée, *Judea*, & la Samarie, *Samaria*; Herode Antipas eut la Galilée, *Galilea*, & la Perée, *Peræa*, Philippe leur frere obtint l'Iturée, *Ituræa*, & la Trachonite, *Trachonitis*. Les Romains peu satisfaits de la conduite d'Archelaus & d'Antipas, les dépouillèrent de leurs Etats, & changerent encore la disposition & la division de la Palestine; mais la division la plus commune dans ces temps-là, est celle qui partage la Palestine en Galilée, Province de Samarie, Judée, pays des Philistins, Trachonite, Iturée & Perée.

Galilea.

La Galilée contenoit les Tribus d'Issachar, de Zabulon, d'Aser & de Nephtali; ce qui fait la partie Septentrionale de la Palestine entre le Jourdain & la Mer Méditerranée. Elle se divisoit en deux parties; sçavoir,

I. *Galilea Superior*, nommée aussi *Galilea Gentium*, comprenoit les Tribus d'Aser, & de Nephtali; c'est-là que le

Jourdain, *Jordanis*, prend sa source aux pieds du Mont *Panium*.

II. *Galilæa Inferior*, ou simplement *Galilæa*, contenoit les Tribus de Zabulon & d'Isachar; c'est dans cette partie qu'étoit le Lac de Genesaret, *Lacus Cenereth* ou *Genesaret*, appelée aussi Mer de Tiberiade, *Mare Tiberiadis*.

Samaritis ou *Samaria*.

La Province de Samarie contenoit la Tribu d'Ephraïm & partie de Manassé; sa Ville Capitale étoit — *Samaria*, nommée auparavant *Schomron*, & depuis *Sebaste*, & a été pendant long-temps la Capitale du Schisme, que les Israélites firent dans la séparation du Royaume d'Israël de celui de Juda — *Sichem* ou *Sichar*, a été pendant quelque temps le Siège des Rois d'Israël; elle est aujourd'hui connue sous le nom de *Naplouse*, qui vient de *Neapolis*, que les Romains lui donnerent en la rétablissant — *Antipatris*, qui est sur la Mer, fut bâtie par Herode le Grand, qui vouloit honorer par-là la memoire de son pere. *Antipater*.

Judæa.

Les Anciens ont quelquefois donné le nom de Judée à toute la Palestine; mais

ne convient proprement qu'aux quatre Tribus comprises sous cette Province ; les Tribus sont celles de Juda, de Benjamin, de Simeon & de Dan ; & l'on y a même joint le Pays des Philistins, qui avoit été conquis par David, mais nous ne marquerons en particulier ; la Ville Capitale étoit — *Jerusalem*, qu'on croit être la même que l'ancienne ville de *Salem*, dont Melchisedech étoit Roy. Elle étoit bâtie sur quatre Collines, l'une appelée *Mons Sion*, dite aussi la Cité de David, *Civitas David* — La seconde étoit *Mons Acra*, sur laquelle on croit étoit l'ancienne *Jerusalem* ou ville de *Salem* — La troisième étoit *Mons Moriah*, sur laquelle étoit bâti le Temple de *Jerusalem*, qui étoit aussi une espede forteresse — La quatrième Colline étoit *Bezetha* ou *Kainopolis*, c'est-à-dire Ville-Neuve ; le Torrent de *Cedron*, qui va se décharger dans la Mer-Morte, prend sa source : mais les Romains ayant ruiné cette Ville, on la rétablit sous le nom d'*Ælia Capitolina*, ou simplement *Ælia*, quelquefois *Colonia Ælia Capitolina*, & enfin elle a eu celui de *Colonia Ælia Capitolina Commodiana* ; mais ce dernier rétablissement n'occupe pas précisément le même terrain que *Salem* ; au Nord-Est de *Jerusalem*.

Méthode pour
par-de-là le Torrent de Cedron, étoit
Mons Oliveti ou *Olivarum*, sur lequel
étoit le village de *Beth, b ge*, & un peu
plus loin celui de *Bethania*.

Philistæa.

Les Philistins, nommez *Philistini*
Philistim, *Palastini*, habitoient cette
Contrée qui étoit sur le bord de la Mer
Méditerranée, au Couchant des Tribus
de Simeon & de Dan, Peuple fort célèbre,
& qui a été le fleau des Israélites
ils furent conquis plusieurs fois, mais
ne furent pas long-temps à se mettre en
liberté. Les Villes principales qu'on
remarque, sont — *Gerara* — *Jabne*
Jamnia — *Gibethon* — *Azotus* — *Gaza*
— *Ascalon* — *Gesh* — *Accaron*.

Il y avoit dans la Terre des Philistins
deux Rivieres, qui prenoient leur source
dans la Tribu de Juda, sçavoir — *Torrents*
Sorec, qui se déchargeoit dans la Mer
Méditerranée un peu au-dessous d'*Azotus*
& — *Torrents Besor*, ou *Torrents*
Egypti, qui tomboit dans la Méditerranée
auprès de *Gaza*.

Trachonitis.

La Trachonite, qui occupoit la

de la Tribu de Manassé au de-là du
 Jardain, étoit vn pays montueux & peu
 fertile; elle contenoit divers autres pe-
 tits pays, comme la *Batanea* ou *Basan*;
 la partie Orientale de la Trachonite,
 dont la Capitale étoit *Basan* — *Gula-*
nis, second pays de la Trachonite au
 midi de la *Batanea*, dont la Capitale
 étoit *Gaulon* — *Gessuri*, la partie Sep-
 trionale de la Trachonite, dont la
 Capitale étoit *Gessur*.

Ituraa.

L'Iturée comprenoit la Tribu de Gad,
 dont les Peuples se nommoient *Iturai*;
 on en fait quelque mention dans nos
 auteurs, qui les joignent aux Arabes
 dont ils étoient voisins; cette Province
 contenoit quelques petits Cantons, dont
 le plus connus — *Galaatidis*, de la terre
 de Galaad, occupoit ce qui est au Nord-
 Est de l'Iturée, & prenoit même quelque
 chose de la Trachonite; sa Capitale étoit
 anciennement *Ramoth Galaad* — *Deca-*
lis, autre Region au Nord-Ouest de
 l'Iturée, occupoit quelque peu de la Tra-
 chonite, & avoit quelques Villes.

cupoit la m

Cette Province comprenoit la Tribu de Ruben, & quelque peu de celle de Gad ; elle étoit séparée des Moabites & des Madianites par le Torrent d'Arnon qui prenoit sa source dans les Montagnes de ce nom, & venoit se décharger dans la Mer-Morte.

*Anciens Peuples de la Palestine,
ou Terre de Chanaan.*

Le nombre de ces Peuples, qui descendoient tous de Chanaan ; l'un des petits fils de Noë, étoit fort considérable ; savoir,

I. *Sidonii*, dont les Villes principales étoient—*Sidon & Tyrus*.

II. *Hathi* ou *Hitti*, habitoient aux environs de *Cariatharbe*, nommée depuis *Hebron*, dans la Tribu de Juda.

III. *Pheresai*, occupoient les environs de *Bethel & Hay*, dans la Tribu de Benjamin.

IV. *Amorrhai* ou *Amorita*, il ne paroît pas que ces Peuples aient eu une demeure bien fixe ; car on les voit tantôt dans la Tribu d'Ephraïm, tantôt mêlés avec les Héthéens ; mais il paroît qu'ils

se reti
monit
V.

ples,
leur or
ces anc
du Jou
VI.

montag
Liban
Septent

au-delà
VII.

de ces a
lé dans l
sans bea
qu'ils ha
lac de Ge

passé, q
VIII.

queux d
est mên
David, h

environs
arrèrent

IX. O

res Peup
—Cedn

—Amat
oint par

été confo
Ton

se retirèrent vers les Moabites & les Ammonites.

V. *Chananei*, il paroît que ces Peuples, qui retiennent un nom conforme à leur origine, étoient les plus puissans de ces anciens Peuples; ils habitoient le long du Jourdain vers la Mer de Tiberiade.

VI. *Houai*, Peuple, qui étoit vers la montagne d'Hermon, ou entre le Mont Liban & le Mont Hermon, dans la partie Septentrionale de la moitié du Manassé au-delà du Jourdain.

VII. *Gergesai*, sont les moins connus de ces anciens Peuples, il en est peu parlé dans l'ancien Testament; & l'on croit, sans beaucoup de certitude néanmoins, qu'ils habitoient vers Gergesa au-delà du lac de Genesareth, dans la moitié de Manassé, qui est au-delà du Jourdain.

VIII. *Jebusai*, le Peuple le plus belliqueux de ces anciens habitans, & qui est même soutenu jusqu'au temps de David, habitoient, à ce qu'on croit, aux environs de Jerusalem, mais qui se retirèrent dans le pays des Philistins.

IX. On marque encore plusieurs autres Peuples — *Sini* ou *Cinei* — *Cenezai* — *Cedmonai* — *Aradi* — *Araki* — *Amathi*; mais comme il n'est presque point parlé d'eux, il semble qu'ils aient été confondus avec les autres Peuples.

ARTICLE III.

De l'Armenie.

Nous comprenons sous l'Armenie plusieurs Provinces, qui, pour ne porter pas le même nom, en sont néanmoins si voisines, que nous avons crû les y devoir rapporter, & les joindre à la description de l'Armenie.

Armenia Major.

L'Armenie Majeure est bornée par le Mont Taurus, qui la sépare de la Mésopotamie; à l'Orient par la Médie; au Septentrion par l'Iberie & l'Albanie, & au Couchant par l'Euphrate, qui la sépare de l'Armenie Mineure: c'est ce que nous appelons aujourd'hui Turcomanie. Quelques anciens Geographes ont divisé cette Province en plusieurs Régions; mais qui n'étant pas connues dans les Historiens, sont de peu d'utilité. M. Moulard Sanson a crû, que c'étoit dans cette Province qu'avoit été le Paradis Terrestre, à cause de la source & de l'origine des Fleuves qu'on y trouve — *Phasis Fluv.* le Fasso ou Phazzeth — *Lycus Fluv.* le Chelit ou Betelis y prennent leur source, & vont tomber dans

Pont-
Fluv.
tomb
phrate
Tigre
l'antiq
vont
Cette
indiqu
Les Vi
qu'on c
bâtie p
ginois-
de l'Eu
nopolis,
qu'on d
gera ou
Elegia
—Gor

L'Ar
Nord,
Antitan
Syrie, &
la sépare
les princ
par Pom
—Casa
Zimara
phra.

Pont-Euxin ou Mer-Noire — *Cyrus Fluv.* — *Araxes Fluv.* l'Arais, vont tomber dans la Mer-Caspienne — *Euphrates*, l'Euphrate, & — *Tigris*, le Tigre; ces deux Fleuves, celebres dans l'antiquité, y prennent leur source, & vont tomber dans le golphe Perlique. Cette Partie est pleine de Montagnes, indiquées dans la plûpart des Geographes. Les Villes principales sont — *Artaxata*, qu'on croit s'appeller aujourd'huy Choin, bâtie par Annibal, General des Carthaginois — *Armosata* ou *Arsamosata*, près de l'Euphrate — *Tigranocerta* ou *Tigranopolis*, à l'Orient de la source du Tigre, qu'on dit être Sultania ou Safa — *Artagera* ou *Artagira* — *Carcathiocerta* — *Elegia* ou *Elegea* — *Babyrfa* — *Olane* — *Gornea*.

Armenia Minor.

L'Armenie Mineure est bornée au Nord, & au Couchant par les Monts *Antitaurus* & *Taurus*; au Midi par la Syrie, & à l'Orient par l'Euphrate, qui la separe de l'Armenie Majeure. Ses Villes principales sont — *Nicopolis*, bâtie par Pompée — *Aza*, *Haza* ou *Hsis* — *Casarea* ou *Neocasarea* — *Satala* — *Zimara* — *Dascusa* — *Domana* — *Tapura*.

*Méthode pour
Albania.*

Le long de la Mer-Caspienne, contenoit ce que nous appellons aujourd'huy le Schiryen & l'Iran, deux Provinces qui appartiennent au Roy de Perse. Ses Villes principales sont — *Teleba* — *Thalbis* — *Gelda* — *Thanna* — *Thabitala* — *Albana* — *Chadaca* — *Mifis* — *Boxtata* — *Chabala* — *Gogira* — *Baraca* — *Siodi* — *Ofica* — *Abdiabda* — *Abliala* — *Camechia* — *Mofega* — *Samunis* — *Jobula* — *Juna*, toutes peu connues dans l'Histoire ancienne.

Iberia.

Iberia, que nous connoissons aujourd'huy sous le nom de Royaume d'Imérette, Tributaire du Grand-Seigneur, est un pays, plein de Montagnes, qui sont principalement les Monts Elbours. Les Villes anciennes n'en sont pas bien connues, & entrent peu dans l'Histoire.

Colchis.

Sur le Pont-Euxin ou la Mer-Noire, est connue maintenant sous le nom de Mingrelie, soumise à un Prince, Tributaire du Grand-Seigneur. Les principales d'entre les anciennes Villes, sont — *Pityús* — *Sebastopolis* — *Dioscurias*

— L
Colch
Les an
core d
Villes
dans le

Sont
habitent
vers le
trefois
ciens y
mais pl
des Hist

Est la
Mer de
Capha,
Don ou

L'Ara
grandes
son ancie
centration
; au Le
Perfique
& l'E
es; Ara
Arabie H

— Le Fleuve le plus considerable de la Colchide étoit — *Phasis* ; le Phazzo. Les anciens Geographes marquent encore dans cette partie beaucoup d'autres Villes , mais qui ne sont pas conuës dans les Historiens.

Bosphorani.

Sont les Peuples de la Circassie , qui habitent le long de la Mer-Noire jusques vers le Détroit de Capha , nommé autrefois *Bosphorus Cimmerius*. Les Anciens y ont marqué plusieurs Villes , mais plus conuës des Geographes que des Historiens.

Meota.

Est la partie de la Circassie le long de la Mer de Zabaque , depuis le Détroit de Capha , jusques vers les embouchures du Don ou Tanais.

ARTICLE IV.

De l'Arabie.

L'Arabie , *Arabia* , l'une des plus grandes Provinces de l'Asie , a conservé son ancien nom ; elle est bornée au Septentrion par la Palestine & par l'Euphrate ; au Levant par la Caldée & le golphe Persique ; au Couchant par la Mer-Rouge & l'Egypte. Elle se divise en trois parties ; Arabie Petrée , Arabie Deserte & Arabie Heureuse.

Arabia Petraea.

Cette partie de l'Arabie a été nommée Petrée de la ville de *Petra*, sa Capitale; elle est encore aujourd'hui connue sous le même nom, & appartient à divers Princes. Ses Villes principales étoient—*Rabbas*, *Rabbath-Ammon*, ou *Rabata-mana Arabia*, nommée depuis *Philadelphia*—*Bacathum*—*Mennit*—*Abel-Vincarum*—*Jazorum* ou *Jazer*—*Rabbath-Moab* ou *Arcopolis*—*Aroër*—*Maspha* ou *Mizpe*—*Luith*—*Hornaim* ou *Oronaim*—*Karioth* ou *Carioth*—*Nemrim*, *Aqua Nemrim* ou *Benamerium*—*Dimon*, *Dibon*, ou *Aque Dimon*—*Diblathaim* ou *Reth Diblathaim*—*Helmon-Diablathaim*, ou *Almon-Diablathaim*—*Madian*, qui subsiste encore aujourd'hui sous le même nom—*Petra Arce* & *Araceme*, Capitale de l'Arabie Petrée, nommée aujourd'hui *Montreal*—*Sur*, retient encore le même nom—*Theman*—*Bosra*, *Rozra* ou *Bosor*—*Dedam*—*Duma*—*Fenon* ou *Phana Ailana*, *Aila* ou *Elana*—*Afiongaber* ou *Exiongaber*, nommée aussi *Berenice*—*Heroopolis*—*Cades*—*Barad*—*Libna*—*Rissa*—*Gerasu*—*Gypsaria*—*Guba*—*Lysa*—*Maliatha*—

Eboda

tha—

tharro

—Ciz

tagnes

Mont S

L'A

vers Pe

ancien

Moabi

Amalec

—Hag

L'Ar

d'huy le

fois, est

phrate;

l'Arabie

Heureux

ou le pay

connus

toire; c

qu'elle c

étoient

Agarai c

n'avoien

Hus; o

bie qui'é

du saint

étudier la Géographie. 219

Eboda — Elufa — Amara — Zaana-
tha — Adru — Moca — Necla — Cle-
tharro — Tboana — Medava — Awdia
— Ciza — Adra. Il y avoit deux Mon-
tagnes celebres — Horeb — Sinai, le
Mont Sainte-Catherine.

L'Arabie Petrée a été habitée par di-
vers Peuples fort connus dans l'Histoire
ancienne ; sçavoir — Ammonita —
Moabita — Idumai ou Edomita —
Amalecita — Madiannita — Ismaelita
— Hagareni ou Agareni — Nabatei.

Arabia Deserta.

L'Arabie Deserte, qui garde aujour-
d'huy le même nom qu'elle avoit autre-
fois, est bornée au Septentrion par l'Eu-
phrate ; au Couchant par la Palestine &
l'Arabie Petrée ; au Midi par l'Arabie
Heureuse, & au Levant par la Chaldée
ou le pays de Bassora. Ses Villes sont peu
connues & de peu d'utilité pour l'His-
toire : on croit que parmi les Peuples
qu'elle contenoit, les plus considerables
étoient — Agray, qu'on croit être les
Agardi ou Agareni — Scerita Nomades,
n'avoient pas de demeure fixe — Terra
Hus ; on croit que c'est dans cette Ara-
bie qu'étoit la Terre de Hus, la Patrie
du saint homme Job ; mais c'est une

chose que nous ne voulons point assurer trop affirmativement, parce qu'elle a quelques Contradicteurs.

— *Arabia Felix.*

L'Arabie Heureuse est une espece de presqu'Isle environnée de tous côtez par la Mer, il n'y a que du côté du Septentrion qu'elle est bornée par l'Arabie Petrée & l'Arabie Deserte. Cette Province si fertile & nommée Heureuse à juste Titre, se divise en plusieurs Peuples; sçavoir,

I. *Scenita Nomades*, qui faisoient partie de ceux de l'Arabie Deserte, s'étendoient jusqu'au centre de l'Arabie Heureuse.

II. *Nabatæi Nomades*, étoient au Nord de l'Arabie Heureuse sur les frontieres de l'Arabie Petrée.

III. *Sarraceni*, qui font partie de l'Arabie Petrée Meridionale, & qui delà se répandirent en d'autres Provinces, occupoient les Côtes Septentrionales de la Mer-Rouge du côté de l'Arabie; & peut-être étoit-ce dans cette Partie qu'étoit — *Nysa*, Ville celebre où Bacchus fut élevé — *Hippos*, sur la Mer-Rouge.

IV. *Minæi*, étoient au Midi des *Sarraceni*, & faisoient aussi partie de l'Ar-

bie Pet
la Mec
Peuple
Villes
ou Ca
bar—
gia, S
V.
Midi c
Rouge
trée M
rif de l
me d'A
Heureu
Capital
Zubit o
qu'on e
dans c
Maram
rane.
VI.
la parti
sur le
étoient
de Mer
VII.
de la vi
même r
Mer, c
— Ma
e Mer

Arabie Pétrée Meridionale, ou du Cherif de la Mecque. La Province habitée par ces Peuples, se nommoit *Minaa* — Les Villes se nommoient — *Carna*, *Carana* ou *Carnus*, peut-être aujourd'hui Caibar — *Zabram*, Medine — *Badei Regia*, *Socquia* — *Ambe*, Ziden.

V. *Sabei*, en titre de Royaume au Midi des *Minaa*, le long de la Mer Rouge, contient partie de l'Arabie Pétrée Meridionale dans les Etats du Cherif de la Mecque, & partie du Royaume d'Aden ou de Mocha dans l'Arabie Heureuse — *Saba* ou *Sabe* en étoit la Capitale, & se nomme aujourd'hui Zubit ou Ziby — *Meriaba* ou *Mariaba*; qu'on croit être la Mecque; il y avoit dans ce Royaume un Peuple nommé *Maranisi*, dont la Capitale étoit *Maranene*.

VI. *Catabani*, au Midi des *Sabei* la partie du Royaume d'Aden, qui est sur le Détroit de Babel-Mandel, où étoient *Nagia* — *Tamna* — *Oceli*, port de Mer.

VII. *Homerita*, étoient les environs de la ville d'Aden dans le Royaume du même nom, où étoient — *Madoce*, sur la Mer, qu'on croit être Aden — *Massala* — *Marace* — *Arabia Emporium*, port de Mer.

VIII. *Adramita*, étoient à l'Orient des *Homerita*, ou la partie la plus Orientale du Royaume d'Aden sur la Mer d'Arabie.

IX. *Arai*, au Nord des *Homerita*, aux environs de la Ville, nommée aujourd'hui Saada.

X. *Panchaa*, l'une des plus celebres Provinces de l'Arabie Heureuse pour l'encens, faisoit partie de ce que nous appellons aujourd'hui le grand Jamen audessus d'Amanzirifdin qui en est la Capitale; Il paroît que cette Province comprenoit plusieurs Peuples, qui sont — *Cembani*, entre les *Sabei* & la *Panchaa*; — *Omanita*, qui occupoient les environs d'Amam-Zirifdin, Capitale du grand Jamen, qui paroît avoir été connue des Anciens sous le nom d'*Omanum*, Capitale des *Omanita*; — *Catramotita*, étoient au Nord des *Omanita*, & ne paroissent pas avoir été fort considerables; — *Sapphorita*, entre les *Adramita* & les *Omanita*; la Capitale étoit *Saphar*.

XI. *Ascita*, vers le golphe d'Ormuz dans la partie la plus Septentrionale du grand Jamen.

XII. *Gerrei*, paroît être la partie Meridionale de l'Etat de l'Emir d'El-Catif sur le golphe de Balsora ou d'El-Catif

la Capie
et.

XIII-

Septentr.
Catif sur

XIV.

reufe plu
— *Tba*

eroit avo
rabie Del

Achoali—
modene—

ri — *Cor*

mais ou
lie, ou il
ans des P

C B

De l'Em

C E qu

pire d
pas toujou

ela fut d
ains, do

pas don

trouvons
ures : ma

resque u

Capitale *Gorra*, paroît être *El-Ca-*

XIII. *Leaniti*, paroît être la partie Septentrionale de l'Etat de l'Emir d'El-Catif sur le même Golphe.

XIV. Il y avoit dans l'Arabie Heureuse plusieurs autres Peuples, sçavoir — *Thamydeni* ou *Thamideni*, qu'on croit avoir été l'Arabie Heureuse & l'Arabie Deserte — *Athrita* — *Carrai* — *Achoali* — *Sammei* — *Amarhei* — *Helmodene* — *Calingi* — *Agra* — *Ammo* — *Coranita* — *Casani* — *Choani*; mais ou ils n'avoient pas de demeure fixe, ou ils étoient compris sous quelques uns des Peuples précédens.

CHAPITRE XIV.

De l'Empire des Perses ou des Parthes.

CE que nous mettons ici sous l'Empire des Perses ou des Parthes, n'a pas toujours été possédé par ces Peuples; cela fut d'abord soumis à divers Souverains, dont l'Histoire profane ne nous a pas donné de connoissance; nous n'en trouvons rien que dans les saintes Ecritures: mais dans la suite le tout fut presque uni sous l'Empire des Perses.

Ce vaste Empire étoit borné au Nord par le Mont Caucase ; les *Taxartes*, aujourd'hui le Turkestan ; la Mer Caspienne, & la grande Arménie ; au Couchant par l'Euphrate, & le golphe de Balfora ; au Midi par le golphe d'Ormus, & au Levant par le fleuve Indus ; nous le diviserons en ses parties les plus principales.

ARTICLE I.

Assyria.

L'Assyrie comprenoit quatre Provinces considérables, qui sont *Mesopotamia*, *Babylonia*, *Chaldea* & *Assyria*, que nous allons expliquer.

Mesopotamia.

La Mesopotamie, *Mesopotamia*, ainsi nommée d'un mot grec, qui marque qu'elle étoit entre deux Fleuves, qui sont l'Euphrate & le Tigre, a été quelquefois nommée *Aram* ou *Aramaa*, & s'appelle aujourd'hui le Diarbeck propre ; elle se divisoit en plusieurs Provinces, dont les plus connues sont *Anthemusia*, *Mygdania*, *Sophanene*, *Mesopotamia propria*, & *Arabia Scenitarum*.

I. *Anthemusia*, nommée enfuite *Of*

me ou
Mesopot
l'one A
dent,
jusques
les étoie
Capitale
aujourd'
ou
avec un
ces deux
Mesopotium
Circosium
Mesra —
de la
am, se
Harran.
II. My
Mesopotar
principales
Amida ou
Nisibis
ou Na
III. Sop
s bien co
IV. Mes
étoit entr
ras & de
elles étoie
Arda ou
dans la

ou *Osfroene*, étoit au Nord de la Mésopotamie, entre le Mont *Taurus* & le Mont *Mafius*; & revenant vers l'Occident, s'étendoit le long de l'Euphrate jusques vers *Carra*. Ses Villes principales étoient — *Batna* ou *Barni* — *Edeffa*, Capitale de la Province, qu'on croit être aujourd'hui *Orfa* — *Callinicum* — *Apamia* ou *Apamia*, vis-à-vis de *Zengma*, avec un Pont sur l'Euphrate qui joignoit ces deux Villes — *Nicephorium* — *Zenodotium* ou *Zenodotia* — *Circusium* ou *Circosium* — *Anthemus* — *Resaina* ou *Resra* — *Carra*, *Haran* ou *Charran*, lieu de la demeure de *Thare* & d'*Abraham*, se nomme encore aujourd'hui *Harran*.


II. *Mydgonia*, étoit au Nord de la Mésopotamie près du Tigre. Les Villes principales qu'on y remarque, sont — *Amida* ou *Constantia* — *Atri* — *Nesibis* ou *Nisibis*, nommée aujourd'hui *Nisibin* ou *Nasbin* — *Liba*.

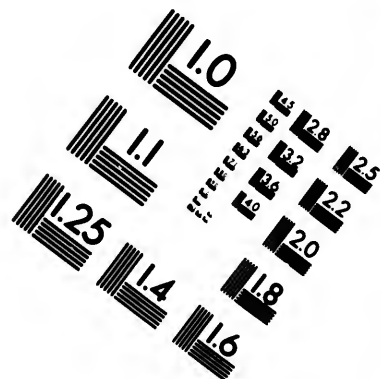
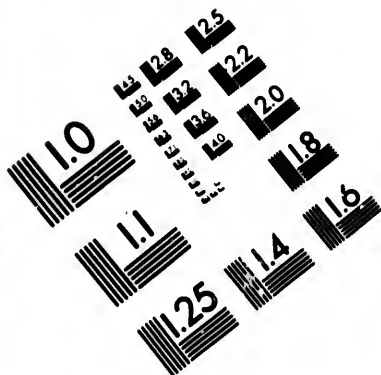
III. *Sopharene*, dont la situation n'est pas bien connue.

IV. *Mesopotamia propria*, il paroît que c'étoit entre les fleuves du Tigre, de *Sao* & de l'Euphrate — ses principales Villes étoient — *Teridata* — *Narda*, ou *Nehardea*, que d'autres mettent dans la *Babylonie*, parce qu'elle étoit



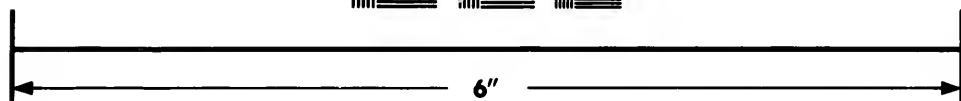

ensuite *Osfroene*







**IMAGE EVALUATION
TEST TARGET (MT-3)**



**Photographic
Sciences
Corporation**

23 WEST MAIN STREET
WEBSTER, N.Y. 14580
(716) 872-4503

sur les frontières de l'une & de l'autre Province — *Siphara*, ou *Sipparenorum Civitas* — *Seleucia*, sur le Tigre, aujourd'hui Bagdad — *Birha* ou *Virha* — *Lambana* ou *Labbana*, qu'on croit être *Mesul*, qui étoit bâtie, dit-on, à l'opposite de Ninive — *Singara*, Ville — *Singara Mons.*

V. *Arabia Scenitarum* ou *Arabia Trans-Eufratensis*, entre les fleuves *Chaboras*, *Saocoras*, & l'*Euphrate* c'étoient des Peuplades d'Arabes, qui n'ayant pas de demeure fixe, alloient habiter les pays de leurs voisins. Leurs Villes principales étoient — *Chabora*, à l'embouchure d'un fleuve du même nom dans l'*Euphrate* — *Thelda* — *Bana* — *Zaita* — *Dura* — *Daremma*.

Les Fleuves de la *Mesopotamie*, qui ont été les plus connus, sont *Euphrate* — l'*Euphrate* — *Chaboras* ou *Aborras*, le *Giulap* ou l'*Hormiz* — *Saocoras*, le *Saocoras* — *Tigris*, le Tigre.

Babylonia.

La *Chaldée* ou *Terre des Chaldéens* — *Chaldea* ou *Terra Chaldaorum*, a été prise souvent, pour ce que nous marquons ici sous le nom de la *Babylonia*, laquelle n'a été ainsi nommée que dans la pre-

les temps postérieurs; l'écriture ne marquant souvent la Babylonie sous le nom de Chaldée. La Chaldée, selon la première signification, s'étend depuis l'Euphrate & le Tigre, joints ensemble jusques aux montagnes de l'Arabie Deserte, de l'Arabie Heureuse, & le golphe Perlique, & c'est ce qu'on appelle aujourd'hui l'Yerack; mais la Babylonie, *Babylonia*, ou partie de l'Yerack, que nous considérons ici comme séparée, comprend ce qui est entre le Tigre, l'Euphrate & le fleuve Naarsares. Les Villes principales de la Babylonie étoient — *Babylon* ou *Babel*, Capitale de toute l'ancienne Chaldée; elle étoit sur la branche la plus Occidentale de l'Euphrate, à treize lieues ou environ, au Couchant de Bagdad, autrefois Seleucie; on comptoit qu'elle avoit plus de vingt lieues de circuit — *Valgesia* ou *Vologesora*, sur le fleuve Naarsares au Sud-Ouest de l'ancienne Babylone — *Barsita* ou *Borsippa* — *Digba* ou *Digua* — *Mesene*, elle formée par le Naarmalcha & le Tigre, avoit plusieurs Villes; sçavoir — *Oratha* — *Apamia* *Misenes*, au confluent du Tigre & de l'Euphrate, ou plutôt du fleuve *Naarmalcha*, c'est-à-dire *Arvius Regius* — *Coché*, peu éloignée que de la première jonction du Tigre & de

l'Euphrate, vis-à-vis de *Ctesiphon*, dont elle étoit comme la Citadelle — *Pirifabura*, dont la situation n'est pas connue.

Les Fleuves de la Babylonie sont — *Euphrates*, lequel, fort au-dessus de Babylone, se divisoit en plusieurs branches, l'une alloit à l'Orient se joindre au Tigre vers *Seleucie*; une seconde descendoit positivement au Midi, où elle alloit à Babylone; après avoir arrosé cette Ville, elle descendoit encore vers le Midi, alloit ensuite vers l'Orient, & remontant au Nord-Est, alloit se joindre au Tigre vers *Apamia Misenos*: un peu au-dessus de Babylone, on avoit formé par un Canal une troisième branche de l'Euphrate, qui étoit entre l'Euphrate & le Tigre, à laquelle on donnoit le nom de *Naarmalcha* (c'est ainsi qu'on le doit écrire) ce qui veut dire *Fluvium Regius*, & alloit se joindre au Tigre, & à l'Euphrate vers *Apamia Misenos*. Un quatrième Canal de l'Euphrate, le plus occidental de tous, nommé *Naarsares* ou *Marfus*, se séparoit vers *Sipphara*, & venoit se rendre vers *Volagesia*, au-dessous de Babylone, on avoit encore distrait d'une des branches de l'Euphrate un autre Canal, nommé *Pallacotta* ou *Pallacotta*, qui alloit vers l'Arabie

rabie

rabie,
rais, d
l'abim
les Me
de Bab
arle l'

La C
ent Ter
entre l'
Montagn
ne gran
principal
unda c
Tbalatha
tre pour
ora —
Montagn
ur Chalo
raham
C'est d
évêque
prélat de
voit plac
suis ou
son du
de la s
ne de to
est ce q
Ton

on, dont
-Pirisa-
pas con-
sont —
as de Ba-
branches
joindre au
onde des
, où elle
oir arrose
ore vers le
ent, & re-
se joindre
es : un peu
voit forme
e branche
l'Euphrate
donnoit le
ainsi qu'on
ire Fluvium
Tigre, &
sifenes. Un
ate, le plus
Naarsares
eparoit vers
re vers Vol-
e, on avoit
branches
nommé Pa-
oit vers l'A-
rabie

bie, où il faisoit divers étangs & ma-
rais, & se perdoit enfin dans une espece
d'abîme qu'on avoit pratiqué dans le Roc
des Montagnes : ce sont-là les fleuves
de Babylone ; *Flumina Babylonis*, dont
parle l'Écriture Sainte.

Chaldaa.

La Chaldée, *Chaldaa*, & plus sou-
vent *Terra Chaldaeorum*, étoit comprise
entre l'Euphrate, le *Naarsares*, & les
Montagnes d'Arabie, est aujourd'huy
une grande partie de l'Yerack. Ses Villes
principales étoient — *Opis* — *Spunda*,
Punda ou *Gunda* — *Batracharta* —
Abalatha — *Altha* — *Teredon*, peut-
être pourroit-ce bien être Balsora ou Bas-
sora — *Orchoe*, entre l'Euphrate & les
Montagnes d'Arabie ; on croit que c'est
le *Chaldaeorum*, où les Ancêtres d'A-
braham ont demeuré.

C'est dans cette Partie, que M. Huet,
Evêque d'Avranches, le plus sçavant
Prélat de nos jours, a montré qu'on de-
voit placer le Paradis Terrestre, *Para-
disus* ou *Eden*, entre le lieu de la jonc-
tion du Tigre & de l'Euphrate, & ce-
lui de la separation de leurs Eaux, avant
qu'elles venoient de tomber dans le golphe de Perse ;
c'est ce qu'il a marqué dans un excellent

Traité, fait d'abord en François, & mis ensuite en Latin.

A l'embouchure du Tigre & de l'Euphrate dans la Mer, il y a encore une autre Isle, que les Anciens ont encore nommée *Mesene* ou *Messene*, du même nom, que celle qui est fort au dessus.

Assyria.

L'Assyrie a été quelquefois plus étendue par les Anciens que nous ne la faisons ici :: on a souvent donné ce nom à la Syrie vers le Mont Liban, à la Mésopotamie, & à ce que nous entendons ici par l'Assyrie, *Assyria* ou *Acyria*, qui est bornée, dans le sens que nous la prenons ici, par l'Arménie & les Monts Niphates, partie du *Taurus* au Septentrion; au Couchant par le Tigre; au Midi par la Province de Susiane ou Chusistan; & au Levant par la Médie & les Monts *Choatra* & *Zagrus*, qui sont une branche du *Taurus*. L'Assyrie est ce que nous appellons aujourd'hui le Churdistan, & se divisoit autrefois en six Provinces; sçavoir,

I. *Arrapachitis*, au Nord de l'Assyrie entre le fleuve Gynges & le Mont Niphates, qui avoit pour Ville principale — *Barna* ou *Darnâis*.

II.
de l'A
nie,
—C
ont é
liba
III
Provi
du Ti
—N
l'Assy
qui é
cuit; &
qu'on
elle é
que c'é
bana, a
Village
de le
victoire
Arbela
avoit p
virois
Territo
vince d
IV.
Levant
ceux q
Ses Vil
nia—
V. Si

II. *Calachena* ou *Calachène*, au Nord de l'Assyrie sur les frontières de l'Arménie, dont les Villes principales étoient — *Calach* ou *Chalach*, où les Israélites ont été transportez — *Marde* — *Bishiba*.

III. *Adiabene*, la plus célèbre des Provinces d'Assyrie, s'étendoit le long du Tigre, avoit pour Villes principales — *Ninus* ou *Ninive*, Capitale de toute l'Assyrie sur la rive gauche du Tigre, qui étoit de plus de vingt lieux de circuit; elle est aujourd'huy si fort détruite, qu'on a peine à remarquer l'endroit où elle étoit située: on assure néanmoins que c'étoit vis-à-vis de *Lambana* ou *Lab-bana*, aujourd'huy *Mosul* — *Gangamela*, Village, où Darius fut battu par Alexandre le Grand; quoiqu'on nomme cette victoire la bataille d'Arbelle de la Ville — *Arbela*, qui n'étoit pas éloignée, & qui avoit plus de nom. L'on croit que les environs d'Arbelle se nommoient *Arbelitis*, Territoire qui faisoit partie de la Province d'*Adiabene*.

IV. *Apolloniatis*, Province qui est au Levant du fleuve *Gorgus*, qui est un de ceux qui se déchargent dans le Tigre. Ses Villes principales étoient — *Apollonia* — *Artemita* — *Halus* — *Dura*.

V. *Sittacene*, une des Provinces Més-

Méthode pour
 ridionale de l'Assyrie sur les frontieres de
 la Susiane, avoit pour Villes principales
 — *Chala* — *Ctesiphon*, sur le Tigre.

Les Fleuves de l'Assyrie sont outre le
 Tigre — *Gindes* ou *Gyndes* — *Eycu* —
Capros — *Gorgus* — & — *Sella*, qui se
 déchargent tous dans le Tigre.

ARTICLE II.

De la Medie.

La Medie ou pays des Medes, *Me-*
dia, qui contient les Provinces d'Adi-
 beistan, de Kilan, de Tabrestan. ou Me-
 zandaren, & partie de l'Erae Agem,
 étoit autrefois bornée au Nord par la
 Mer-Caspienne; au Couchant par l'Ar-
 menie Majeure; au Midi par la Perse,
 la Susiane & partie de l'Assyrie, & au
 Levant par la Parthie & l'Hyrcanie:
 elle se divisoit en deux grandes Provinces;
 sçavoir,

I. *Atropathia* ou *Media Atropatene*
 & *Tropatene*, qui étoit entre l'Armenie
 Majeure, & la Mer-Caspienne, dont les
 Villes principales étoient — *Gaza* —
Vera — *Samina* — *Tazina* — *Sabaa ara*
 — *Cyropolis* ou *Cyreschata* — *Phraaspa*
 ou *Phraata* — cette Province contenoit
 sous elle plusieurs Peuples, qui sont

Cadusi.
 & —
 II. 2
 Nord p
 voit le
 ceitzan
 Villes p
 Egbaran
 toute la
 Thoy T
 pamea
 Arsa
 Caspia P
 nes entr
 rovince
 cantons.
 mithren
 yriane,

La Per
 e, le T
 arthie;
 rovinces
 l. Susia
 gre, au
 ur Ville
 le fleu
 it que

Cadusi. — Amardi ou Amordi — Tapy-
& — Cyrtii.

II. *Media Magna*, étoit bornée au Nord par la Mer-Caspienne, & contenoit le Tabrestan & partie de l'Adirbeïtzan & de l'Arack-Agem, dont les Villes principales étoient — *Ecbatana*, *Egbatana* ou *Agbatana*, Capitale de toute la Medie, qu'on croit être aujourd'hui Tauris — *Batana* — *Laodicea* — *Apanca* — *Raga*, *Rageia*, *Europus* ou *Arsacia* — *Heraclea* — *Zorubis* — *Caspia Porta*, passages dans les Montagnes entre la Medie & la Parthie. Cette Province avoit sous elle plusieurs autres Cantons, qui sont *Syro-Media* & *Chomishrene*, qui se partage encore en *Syriane*, *Ragiane* & *Daritis*.

ARTICLE III.

Perfis.

La Perse, *Perfis*, étoit entre la Mer, le Tigre, le golphe Persique & la Parthie; on la peut diviser en plusieurs Provinces, qui sont,

I. *Susiana*, qui étoit au Levant du Tigre, aujourd'hui le Chusistan, avoit pour Villes principales — *Susa*, située sur le fleuve *Choaspes* ou *Eulans*; on dit que cette Ville est à present *Suster*

— cette partie comprenoit plusieurs Peuples ou Provinces — *Uxi* étoient vers le Nord — *Cossai*, entre le Tigre & le fleuve *Eulæus* — *Cissis*, aux environs de Suse, dont la Province étoit quelque fois nommée *Cissia*, dans laquelle étoit la ville de Suse — *Areccai Campi*, dans lesquels étoit la Ville — *Aracha*; & peu loin delà — *Arfiana* — *Sole* — *Agarr* — *Dera* — *Tariana* — *Characene*, étoit la Province la plus Méridionale de la *Susiane* vers l'embouchure du Tigre dans le golphe Persique, dont la Ville principale étoit — *Charax* — *Pasines*, *Spasines* ou *Spasine-Vallum*, étoit une Ville de l'Isle *Mesene*, qui est à l'embouchure de l'Euphrate & du Tigre.

II. *Elymays*, petite Province sur le golphe Persique, qui fait partie du *Characistan*; elle remontoit au Nord depuis le Golphe le long du fleuve *Eulæus*, & joignoit une autre Province, nommée *Paretacene*, au Nord-Est de la *Susiane*, autant qu'on en peut conjecturer. *Elymays*, Peuples de la Province *Elymays* paroissent être des restes des *Elamites*; ce Peuple si puissant, qui a eu dans le premier temps l'Empire de l'Asie Supérieure, & qui ayant été domptez, se retirèrent vers cette Province, à laquelle ils ont communiqué leur nom. Cette Province

compre
Canton
Messab
— *Cort*
Gouvern
Sagapen
Elymæe
— *Baa*
Minerva
— ou
avons pa
qui faiso
rien que
Sagnards
de *Parat*
principales ét
III. *P*
de *Farfista*
contenoit
dans les
deu d'uti
principal
opolis, c
us; elle
aujourd'
principal
dans la
ès de la
IV. *C*
de *Kirma*
ca. Ville

plusieurs Cantons, savoir — *Massabatica* ou *Messabatica* & *Mesabatene* — *Gabiana* — *Corhiana*, qui étoient des espèces de Gouvernemens, & les Dynasties de — *Sagapen*. — & — *Silaceni*. Les Villes des Elymæens étoient — *Seleucia* — *Sofiras* — *Badaca* — *Elymais* — *Azara* ou *Minerva Templum* — *Gabene* ou *Gabie* — outre les Peuples *Uxii*, dont nous avons parlé; il y avoit encore — *Mardi*, qui faisoient le métier de voleurs, aussi bien que — *Parataceni*, Peuples Montagnards & Voleurs de la petite Province de *Paratacene*, dont une des Villes principales étoit — *Taba*.

III. *Persis Propria*, est aujourd'hui le Farfistan & partie d'Erack-Agen; il contenoit plusieurs Provinces marquées dans les anciens Géographes, mais de peu d'utilité pour l'Histoire. Les Villes principales de la Perse étoient — *Persepolis*, qui étoit la Capitale, ne subsiste plus; elle étoit près de l'endroit où est aujourd'hui *Sciras* — *Pasargade*, Ville principale du Peuple *Pasargade* — *Gaba*, dans la partie supérieure de la Perse, près de laquelle étoit — *Oca* — *Toace*.

IV. *Carmania*, nommée aujourd'hui Kirman, étoit au Levant de la Perse. Les Villes principales étoient — *Ar*

Methodo pour
musa ou Harmusia — Portus Macedo-
nium. — Cantapis — Combana — Masin-
da — Samydace — Carmana, Capitale
Portospana — Thaspis ou Thespi. — Ni-
pitta — Sabis — Ogyris Insula, l'Isle
d'Ormus.

ARTICLE IV.

Parthia & Hyrcania.

La Parthie & l'Hyrcanie, qui ont été jointes autrefois, sont ensemble ce que nous appellons aujourd'hui le Chorassan, l'une des plus considerables parties de la Perse : mais pour les mieux connoître, il faut les considerer separément.

Parthia.

La Parthie, qui est la partie Meridionale du Chorassan, étoit autrefois peu considerée. On la nommoit *Parthia* ou *Parthiene*, & se divisoit en plusieurs Provinces; mais dont les noms, qui ne sont pas les mêmes dans les Geographes, ne sont point d'usage dans l'Histoire. Les Villes principales étoient — *Hecatompylus* — *Calliope* — *Sotera* — *Charis* — *Parthunisa* ou *Nisa* & *Nisaa* *Parthorum* — *Aspa*, qu'on croit être *Isfahan*.

Hy

L'H
 au Mi
 partie
 Villes
 ou San
 Socuna
 ge —
 point l
 ces. que
 signez
 charger
 confuse

Marg

Ces t
 appelon
 becs au
 I. M
 nale des
 trefois e
Derbice.
Parni —
 est incor
 de deme
 sont —
Antioch
Aratha.
 Ton

Hyrcania.

L'Hyrcanie au Nord de la Parthie, & au Midi de la Mer-Caspicienne, est la partie Septentrionale du Chorassan. Ses Villes principales étoient — *Seramanne* ou *Samariane* — *Socanaa*, *Socanda* ou *Socunda* — *Tapu* — *Hyrcania* — *Syringe* — *Tambrace*. Nous ne marquons point les Peuples, & les petites Provinces que les anciens Géographes ont désignées dans l'Hyrcanie, pour ne point charger cette description de divisions confuses & inutiles.

ARTICLE V.

Margiana, Bactriana, & Sogdiana.

Ces trois Provinces font ce que nous appellons aujourd'hui les Tartares Yusbecs au Nord du Chorassan.

I. *Margiana*, est la partie Meridionale des Tartares Yusbecs, divisée autrefois en plusieurs Peuples; sçavoir; *Derbices* ou *Derbissi* — *Massageta* — *Parni* — *Dia*, mais dont la situation est inconnue, parce qu'ils n'avoient pas de demeure fixe. Ses Villes principales sont — *Alexandria*, nommée depuis *Antiochia Margiana* — *Jasouism* — *Aratha*.

II. *Bactriana* ou *Bactria*, est la partie la plus Orientale des Tartares Yusbecs, dont les Villes principales sont — *Bactra* ou *Zariaspa* — *Alexandria* — *Darapsa*, *Drapsaca* ou *Adrapsa* — *Cariata* — *Sisimithra* & *Petra*.

III. *Sogdiana*, est la partie la plus Septentrionale des Tartares Yusbecs, dont les habitans, nommez *Sogdii*, étoient divisez en plusieurs autres petits Peuples, dont la situation n'est pas connue, parce qu'ils n'en avoient pas de certaines. Ses Villes principales étoient — *Oxiana* — *Alexandria Oxiana* — *Drepfa* — *Panda* — *Alexandria Ultima* — *Maracanda* — *Petra Sogdiana* ou *Oxi Petra* — *Cyropolis* ou *Cyreschata*.

ARTICLE. VI.

Aria.

Ce que nous entendons ici par le nom d'*Aria*, est aujourd'hui le *Sablustan*, le *Sitisthan* & le *Makeran*, partie du *Kirman*, le tout dans le Royaume de *Perse* sur les frontieres du *Mogol*. Cette partie se divisoit en plusieurs Provinces, à sçavoir,

I. *Paropamisus*, *Parapamisus* ou *Emmiana* — *Bagdusa*, la partie la plus Orientale du *Sablustan*.

Musta
Villes
ou Pa
— N
Cadru
II.
Sablust
— A
Bitaxa
— Su
III.
Sitisthan
dont un
pa, Air
Everget
— Ari
IV. A
giana, e
dont les
Arachof
Arachof
V. G
ran, se d
font Ar
ou Orita
la Mer.
étoient
narum
— Riz
— Bag

Mustan, & la Province de Candahar. Ses Villes principales étoient — *Paropamisus* ou *Paropafinus* — *Capisa* — *Agazaca* — *Naulibis* — *Ortopana* ou *Grossana* — *Cadryfia* ou *Alexandria*.

II. *Aria* ou *Ariana*, presque tout le Sâblustan. Ses Villes principales sont — *Arius* ou *Arias* — *Alexandria* — *Bitaxa* — *Orbitana* — *Sotera* — *Nisibis* — *Susia*.

III. *Drangiana* ou *Dangina*, partie du Sitsistan, qui avoit plusieurs Peuples, dont un des plus connus étoit — *Zariaspa*, *Airaspa* ou *Ariaspa*, nommé depuis *Evergeta*. Les Villes principales étoient — *Ariaspe* — *Prophthasia*.

IV. *Arachosia*, à l'Orient de la *Drangiana*, est la partie Orientale du Sitsistan, dont les Villes principales étoient — *Arachosia* ou *Cophe* — *Alexandria* — *Arachosia*.

V. *Gedrosia*, aujourd'hui le *Make-ran*, se divisoit en plusieurs Peuples, qui sont *Arbies*, *Arbita* ou *Arabita* — *Orita* ou *Orita* — *Ichthyophagi*, tous le long de la Mer. Les Villes les plus considerables étoient — *Rapava* ou *Rapaura* — *Feminarum Portus* — *Bojamba* ou *Cojamba* — *Rizana* — *Portus Alexandri* — *Pagana* — *Cabana* — *Cocala* — *Malana* — *Bagisara* — *Pasira* — *Colta* — *Ca*

Lama — *Soxetra* — *Cottobara* — *Mu-*
sarna — *Badara* — *Cuni* — *Oscana* —
Omiza — *Arbis* — *Eafis* — *Parfis* ou
Persis — *Pura* — *Ora* — *Alexandria*
 — *Xylenopolis*.

CHAPITRE XV.

Partie Meridionale de l'Asie ou l'Inde.

L'Inde, *India*, a toujours été une des plus grandes parties de l'Asie : mais elle a été moins connuë des Anciens que des Modernes, qui y ont été attirés par l'utilité & les avantages du commerce. Elle se divisoit en quatre parties, sçavoir — *India intra Gangem* — *India extra Gangem* — *Sinarum Regio* — & *Insula Maris Indici*.

India intra Gangem.

L'Inde au-deçà du Gange, est bornée au Nort par le Mont Imaus, à l'Orient par le Gange, au midi par la Mer ; & elle s'étend au Couchant beaucoup au-deçà du Fleuve *Indus*, & contient presque tout l'Empire du Mogol. Elle se divisoit en plusieurs Provinces & differens Peuples, dont les principaux sont,

I. P
 Provin
 Villes
 ou Per
 II.
 preced
 riam —
 — Di
 III.
 la Prov
 ment c
 étoient
 ga — O
 nos. Petr
 IV.
 sez con
 bria —
 Ofsi —
 de — C
 — Siba
 ples étoi
 V. T
 d'autres
 Soriani
 — Pata
 Bracman
 nosophit
 seulemen
 mais en
 ple.
 VI. C

I. *Pencelaotis* ou *Pencolaotis*, qui est la Province de Cabul au *Mogol*, avoit pour Villes principales — *N. . .* — *Pencela* ou *Pencelaotis*.

II. *Gurai*, au Midi de la Province précédente, avoit pour Villes — *Plagerium* — *Goridalis* — *Gorya* — *Nagara* — *Dionysopolis*.

III. *Affaceni* ou *Affacani*, paroît être la Province d'Attock dans le Gouvernement de Lahor. Ses Villes principales étoient — *Massaga*, *Masaga* ou *Masoga* — *Ora* — *Bazira* ou *Bezira* — *Aornos* — *Petra* — *Embolima*.

IV. Il y a encore d'autres Peuples assez considérables, tels sont — *Samarbria* — *Sambruceni* — *Bisambrita* — *Ofsi* — *Antixeni* — *Taxilla* — *Amanda* — *Gandara* — *Malli* — *Oxydrace* — *Siba* — *Prasii* ou *Prasata*. Ces Peuples étoient au Nord des Indes.

V. Tirant vers le Midi, on trouvoit d'autres Peuples; sçavoir — *Sabraca* — *Soriani* — *Musciani* — *Sogdi* — *Prasii* — *Patala*, *Pattala* ou *Pattalena* — Les *Bracmanes*, *Brachmanes*, & les *Gymnosophites*, *Gymnosophita*, faisoient non seulement des Sectes de Philosophes, mais encore formoient une espèce de Peuple.

VI. Comme les situations de ces Pro-

vinces ne sont pas exactement marquées, nous indiquerons séparément ici les Villes principales, qui sont — *Nysa* — *Bucephala* — *Taxilla* — *Pasala* — *Moglossus* — *Barygaza* — *Cottiana* — *Palibothra*.

VII. Le Royaume du Roi, *Porus*, étoit entre l'*Hydaspe* & l'*Acesines*, deux Rivieres, qui sont au Levant des sources de l'Inde, & qui se déchargent dans ce grand Fleuve.

VIII. Les plus considerables Fleuves de l'Inde, sont — *Indus*, qui retient aujourd'hui le même nom d'Inde — *Cophes*, est une Riviere des plus Occidentales de celles qui se déchargent dans l'Inde — *Choaspes* ou *Choes*, au Levant du *Cophes*, se décharge dans le *Cophes* même — *Melamantus* & — *Soastus*, se déchargent dans le *Cophes* — *Hydaspes* — *Acesines* — *Teutapus* — *Hyphasis* — *Ganges*, le Gange, le plus célèbre des Fleuves qui soit dans les Indes.

India extra Gangem.

L'Inde au-delà du Gange, peu connue des Anciens, étoit renfermée entre le Gange qui la bornoit au Couchant; la Scythie au Nord; la Region des Sines au Levant, & la Mer vers le Midi; il y avoit

plusieurs
plus c

I. Gange
Tatta
mée —

Illes qu
geant

II. C
Sophie

Salome

de Peg
l'Isle d

étoient

La R

des And
dentale

de ce va
le Japon

Geograp
talis in

quées d
— Bra

Acathr

Les p

plusieurs Peuples ou Provinces, dont les plus considerables étoient,

I. *Gangarida*, vers l'embouchure du Gange, où est à present le Royaume de Tatta au Mogol. Il y avoit la Ville, nommée — *Gange*, qui étoit dans une des Isles que forme le Gange, en se déchargeant dans la Mer.

II. *Chersonesus Aurea*, nommée aussi *Sopheira*, & peut-être est-ce l'*Ophir* de Salomon : c'est aujourd'huy le Royaume de Pegu, de Martaban, de Siam, & l'Isle de Sumatra. Les Villes principales étoient — *Tacola* — *Coli* — *Perimula*.

Sinarum Regio.

La Region des Sines étoit peu connue des Anciens, & occupoit la partie Occidentale de l'Empire de la Chine; le reste de ce vaste Etat, la Tartarie Orientale & le Japon étant désignées dans les anciens Geographes sous le nom de *Terra Orientalis incognita*. Les Villes qu'ils ont marquées dans les Sines, sont — *Aspithra* — *Bramma* — *Ravana* — *Acadra* ou *Acathra*.

Insula in Mari Indico.

Les plus considerables Isles que les An-
Y. iiij.

ciens ayent marqué dans l'Ocean Indien, sont,

I. *Taprobana Insula* ; quelques Auteurs avoient cru que c'étoit l'Isle de Sumatra ; mais on croit avec plus de vraisemblance que c'est l'Isle de Ceylan. Ses Peuples s'appelloient *Palaogoni* ; plusieurs Ecrivains ont cru que c'étoit la Region d'*Ophir*. Il y avoit des Fleuves & des Villes, mais dont les Historiens ne font pas mention.

II. Les autres Isles sont *Solis Insula*, il y en avoit deux de ce même nom — *Maniola Insula*, les Maldives, & ce qu'on croit — *Sinda*, qu'on croit être les Isles Celebes — Il s'en trouvoit encore, qui étoient formées aux embouchures de l'Inde, du Gange, & de quelques autres Rivieres.

CHAPITRE XVI.

DE L'AFRIQUE.

L'Afrique, nommée *Africa* & *Lybia*, par les Anciens, n'a point de bornes fixes dans les premiers Geographes : mais le sentiment le plus suivi est, qu'elle est séparée de l'Asie par l'Isthme de Suez, & environnée de la Mer de tous les autres

obtez. La partie que peu qui étoit ligne, en sept Lybia — Afr Insula.

L'Egy me nom quelque araim ; comptoi aujourd' an Paral moderne noiffanc sition de changen henfible Elle a é Geograp çie est e Superieu

Indien, Les Anciens n'en ont connu que la partie la plus Septentrionale, & quelque peu de l'Ethiopie; ils ont cru que ce qui étoit vers le Midi, & sur tout sous la Ligne, étoit inhabitable. Elle se divisoit en sept parties, sçavoir — *Egyptus* — *Lybia* — *Africa Propria* — *Mauritania* — *Africa Interior* — *Aethiopia* & — *Insula*.

ARTICLE I.

Egyptus.

L'Egypte, connuë encore sous le même nom, a été nommée *Egyptus*, & quelquefois par les Auteurs Sacrez, *Mesaraïm*; elle étoit si cultivée, qu'on y comptoit jusqu'à trois mille Villes: il est aujourd'huy comme impossible de faire un Parallele entre les noms anciens & les modernes; soit à cause du peu de connoissance que nous avons de la juste position des anciennes Villes; soit par les changemens infinis & presque incomprehensibles, arrivez dans cette Province. Elle a été différemment divisée par les Geographes; mais la division la plus reçüe est en Egypte Inferieure & en Egypte Superieure.

Aegyptus Inferior.

L'Egypte Inferieure commence à la division du Nil en plusieurs branches, & s'étend jusqu'à la Mer. Cette partie, la plus peuplée de toutes, se partageoit en quatre Provinces; sçavoir,

I. *Mareotis* ou *Nomos Mareotes*, Gouvernement de la Mareotide (car le terme de *Nomos*, vouloit dire une espece de Gouvernement) étoit au-dessus d'Alexandrie, dont il a dépendu pour le spirituel, & fort proche de la Lybie, dans laquelle quelques Anciens l'ont mise. Ce Pays, qui étoit fertile en excellens vins, avoit pour Villes principales — *Monocaminum* — *Almyra*, vers la Mer — *Hierax* — *Taposiris* ou *Taphosiris* — *Palanaria*, Village.

II. *Alexandrina Regio*, ou *Alexandrinorum Regionis Nomos*, Territoire d'Alexandrie sur la bouche la plus Occidentale du Nil. Ses Villes principales étoient — *Alexandria*, du nom d'Alexandre le Grand son Fondateur, étoit la première Ville du monde après Rome. Le lieu où elle est, se nommoit auparavant *Racotis* ou *Racotis*, qui n'étoit qu'un Village; les Juifs la nommoient *Noo*, & elle s'appelle aujourd'hui Scanderick

de ses Fauxbourgs, nommé *Necropolis*, étoit le lieu de la sépulture de ses habitans. L'Isle de *Pharos* a été jointe à la ville d'*Alexandrie* par un pont ou par une levée; c'est-là qu'étoit ce beau Phare, l'une des sept merveilles du monde, qui servoit à guider de nuit les Vaisseaux qui étoient en Mer, & souvent on a donné à *Alexandrie* même le nom de *Pharos*. — *Nicopolis*, peu éloigné d'*Alexandrie* vers l'Orient — *Canopus*, sur le bord de la Mer au Levant de la ville d'*Alexandrie* & de *Nicopolis* — c'étoit entre *Alexandrie* & *Canopus*, qu'étoit *Thonis*, l'une des plus anciennes Villes d'*Egypte* — en remontant de *Canopus* vers le Sud, étoit — *Schedia* — & plus haut en remontant vers le Nil, *Hermopolis Parva* — *Gynacopolis* & *Nomos Gynacopolitis* — *Anthylla* — *Archandropolis* — *Momemphis* — *Letopolites Nomos*, Gouvernement, dont *Latone Civitas*, étoit la Capitale — *Menelaus*, Ville entre le *Mare Palus* & l'*Hermopolis Parva* — *Nitriotes Nomos*, Gouvernement, dont la Capitale étoit *Nitria*; & les Montagnes que l'on y trouvoit, *Nitria Montes*.
 III. *Delta*, c'est ainsi qu'on a nommé la Partie Inférieure de l'*Egypte*, depuis sa division en plusieurs canaux, jusqu'à l'embouchure de ces mêmes canaux dans

la Mer. Tout ce qui est compris dans ce
 espace, ressemble en effet à la lettre D
 ou *Delta* des Grecs; & c'est ainsi que
 les anciens Herodote & Platon même
 l'ont nommée. Il faut considerer trois
 choses dans cette partie; sçavoir, 1. La
 division du Nil en différentes branches
 ou canaux.. 2. Le nombre & l'ordre de
 ses *Nomos* ou Gouvernemens. 3. L'Etat
 de ses Villes les plus considerables.

Les Anciens ont toujours marqué que
 le Nil tomboit dans la Mer par sept bran-
 ches ou canaux considerables, car il y en
 avoit encore cinq autres plus petits &
 moins celebres. Le premier & le plus Oc-
 cidental de ces grands Canaux, se nom-
 moit *Magnus Fluvius* ou *Agathos Da-
 mon*, & tomboit dans la Mer par une
 embouchure, appellée *Canopicum* ou *He-
 racleoticum Ostium* — Le second Canal
 se nommoit *Taly Fluvius*, & tomboit
 dans la Mer par une embouchure, nom-
 mée *Bolbitinum* ou *Bolbiticum Ostium* —
 Le troisième Canal, nommé *Thermuti-
 cus Fluvius*, se déchargeoit dans la Mer
 par une embouchure, appellée *Sebenny-
 ticum Ostium* — Le quatrième Canal
 étoit une branche du *Fluvius Busriti-
 cus*, qui tomboit dans la Mer par une
 embouchure, nommée *Phatmicum* ou
Phatmicum Ostium — Le cinquième

le
 Canal fai
 Busritica
 par l'emb
 Mendefic
 faisant pa
 tomboit d
 e, nomm
 — I
 grands Ca
 nus, se
 me embo
 Ostium :
 aux Cana
 embouchu
 ne nous l
 ces Canau
 ar des er
 ouffes bo
 nés dans
 illoit po
 autres Ca
 aits, tant
 our la fa
 Les N
 Delta, é
 la Ville pr
 l'hui Ro
 ethu, dor
 — Cabas
 ale étoit
 ont la
 asa ou

Canal faisant aussi partie du *Fluvius*
Bufriticus, se déchargeoit dans la Mer
 par l'embouchure, dite *Mendesium* ou
Mendesium Ostium—Le sixième Canal
 faisant partie du *Bubasticus Fluvius*,
 tomboit dans la Mer par une embouchu-
 re, nommée *Taniticum* ou *Saiticum Os-*
tium—Enfin le septième & dernier des
 grands Canaux, nommé *Bubasticus Flu-*
vius, se déchargeoit dans la Mer par
 une embouchure, nommée *Pelusiacum*
Ostium : Quelques Historiens ont donné
 aux Canaux mêmes les noms de leurs
 embouchures—Il y avoit encore, com-
 me nous l'avons dit, plusieurs autres pe-
 tits Canaux, qui tomboient dans la Mer
 par des embouchures qu'on appelloit les
 petites bouches du Nil, mais peu con-
 nues dans nos Historiens. L'Egypte ne
 pouvoit point d'être coupée par plusieurs
 autres Canaux que les Peuples y avoient
 faits, tant pour l'utilité des voyages, que
 pour la facilité du Commerce.

Les *Nomos* ou Gouvernemens du
 Delta, étoient *Metelites Nomos*, dont
 la Ville principale étoit *Metelis*, aujour-
 d'hui Rosette—*Pthenotes Nomos* ou *Pte-*
netu, dont la Ville principale étoit *Butus*.
Cabasites Nomos, dont la Ville princi-
 pale étoit *Butus*—*Cabasites Nomos*,
 dont la Ville principale étoit — *Ca-*
bas ou *Cabafus* — *Saites Nomos* 2

dont la Ville principale étoit — *Sais*
 nommée à présent *Sibnit* — *Prosopites*
Nomos, dont la Ville principale
 étoit *Prosopis*. Ces cinq Gouvernemens
 étoient renfermez entre le *Fluvius Ma-*
nus & Thermuticus Fluvius — *Sebenny-*
ticus Nomos, dont les Villes principa-
 les étoient *Sebennitus* — *Hermopolis* —
Pachnamunis — *Lycopolis* — *Xoites No-*
mos, dont la Ville principale étoit *Xoi-*
ou Zoi. — *Mendesius Nomos*, dont les
 Villes principales étoient *Mendes* —
Tarichea — *Tmuis* — *Onuphites No-*
mos, dont la Ville principale étoit *Onu-*
phis — *Leontopolites Nomos*, dont la Vil-
 le étoit *Leontopolis* — *Aphroditopolis* —
Busriticus Nomos, dont la Ville princi-
 pale étoit *Busiris* — *Athribites Nomos*
 dont la Ville principale étoit *Athribis* —
Phthembuthi ou Phthemphu Nomos, dont
 les Villes principales étoient *Thermuthi*
 — *Tava ou Tafa* — ces huit derniers
 Gouvernemens étoient entre les fleuves
Thermuticus & Busriticus — *Nene-*
Nomos, dont la Ville principale étoit
Panephyfis — *Sethreites ou Sethraites*
Nomos, dont la Ville principale étoit *Se-*
thrum — *Tanites Nomos*, dont la Ville
 principale étoit *Tanis* — *Pharbarhite*
Nomos, dont la Ville principale étoit
Pharbarhus; ces quatre derniers Gouver-
 nemens étoient entre les fleuves *Busriticus*

us & B
 voit en
 mens qu
 sont —
 ar les fr
 illes ét
 eopolis p
 Phagrori
 principal
 icus No
 — Helio
 principal
 qu'on cre
 laire —
 Heroopoli
 Pelusiu
 embouci
 al du N
 ment; so
 e, soit p
 seule un
 IV. E
 doit la B
 du Nil. O
 nous ven
 Fleuve,
 Gofon, o
 fois par
 La Hau
 division

— Sais & Bubasticus — Au-delà du Nil, il y avoit encore plusieurs autres Gouvernemens qui étoient de la Basse-Egypte, qui sont — *Arabia Nomos*, parce qu'il étoit sur les frontieres de l'Arabie-Petrée. Ses Villes étoient — *Magdolum* — *Heraopolis parva* — *Daphna* — *Phacusi* — *Phagroriopolites Nomos*, dont la Ville principale étoit *Phagroriopolis* — *Bubasticus Nomos*, dont la Ville étoit *Bubastis* — *Heliopolitanus Nomos*, dont la Ville principale étoit *Heliopolis* — *Babylon*, qu'on croit être aujourd'huy le Grand-Caire — *Heroopolites Nomos*, où étoit *Heroopolis*.

Pelusium, aujourd'huy Damiette, à l'embouchure du Canal le plus Oriental du Nil, n'étoit d'aucun Gouvernement; soit à cause de la dignité de la Ville, soit parce qu'elle pouvoit faire elle seule un grand Gouvernement.

IV. *Egypti Latus Arabicum*, contenoit la Basse-Egypte, qui étoit au-delà du Nil. Outre les cinq Gouvernemens que nous venons de marquer au-delà de ce Fleuve, on trouvoit encore la Terre de *Goson*, *Gosen* ou *Gessen*, habitée autrefois par les Israélites.

Aegyptus Superior.

La Haute Egypte, qui commençoit à la division du Nil vers *Cercafi*, & remon-

toit jusqu'à l'Ethiopie, ou jusques sous le Tropicque du Cancer, se divisoit en deux grandes parties, *Heptanomis* & *Thebaïs*

I. *Heptanomis*, parce qu'elle comprenoit sept *Nomos* ou Gouvernemens, dont le premier étoit — *Memphiticus Nomos* qui avoit pour Capitale *Memphis*, qui l'étoit aussi de toute l'Egypte; elle étoit sur la rive Occidentale du Nil, peu éloignée des fameuses Pyramides : ces merveilles de l'ancien Monde, qui servent de sepulture aux premiers Rois d'Egypte. Cette Ville est aujourd'hui en ruine, & étoit vis-à-vis du Caire, & sur l'autre rive du Nil — Les autres Villes de ce Gouvernement étoient *Acanthus* — *Cercasi*, audeffous de laquelle le Nil commençoit à se diviser en plusieurs branches pour former le *Delta* — *Heracleotes Nomos*, est le second Gouvernement de cette partie, enfermé dans une Isle que le Nil forme, a pour Villes principales *Heracleopolis Magna* — *Nilus* ou *Nilopolis* — *Arfinoites Nomos*, troisième Gouvernement, au Midi de celui de Memphis, sur la rive Occidentale du Nil, avoit pour Villes principales *Arfinoe* ou *Crocodilorum urbs*; à l'Occident de ce Gouvernement, étoit le Lac *Moeris*, plein de Crocodiles, qu'un ancien Roy d'Egypte avoit fait creuser, & sur le bord duquel étoit

étoit e
douze l
apparte
ans da
impossi
tes Nom
Levant
Ville p
Aphrodis
quième
une Isle
la Ville
Oxyrynco
nement,
Oxyrynco
même no
Hermopolis
vernement
Hermopolis
Les dépe
étoient
Ville prin
opolis ou
Orientale
de ce Go
Oasites,
cident du
Midi du
beaucoup
en lieu d
fort diffic
éto

étoit ce fameux Labyrinthe composé de
 douze Palais, qui contenoient trois mille
 appartemens, qui rentroient si bien les
 uns dans les autres, qu'il étoit comme
 impossible d'en sortir — *Aphroditopoli-*
tes Nomos, quatrième Gouvernement au
 Levant du *Nomos Heracleotes*, dont la
 Ville principale étoit *Aphroditopolis* ou
Aphroditus — *Cynopolites Nomos*, cin-
 quième Gouvernement, qui étoit dans
 une Isle au-dessus de celle d'*Heracleotes* ;
 la Ville principale étoit *Cynopolis* —
Oxyrynchites Nomos, sixième Gouver-
 nement, dont la Ville principale étoit
Oxyrynchus, où l'on adoroit un poisson du
 même nom, qui se trouve dans le Nil —
Hermopolitanus Nomos, septième Gou-
 vernement, dont la Ville principale étoit
Hermopolis ou *Mercurii Oppidum* —
 Les dépendances de ce Gouvernement
 étoient *Antinoites Nomos*, qui avoit pour
 Ville principale *Antinoi Urbs*, *Antinoo-*
polis ou *Antino*, qui étoit sur la rive
 Orientale du Nil — L'autre dépendance
 de ce Gouvernement, étoient les trois
Oasites, *Oasites tres*, toutes trois à l'Oc-
 cident du Nil — *Oasis parva*, étoit au
 Midi du *Lac Moeris* — *Oasis Magna*,
 beaucoup plus éloignée vers le Midi, étoit
 un lieu d'exil, dont les abords étoient
 fort difficiles, à cause des campagnes de

sables, dans lesquelles les Voyageurs étoient quelquefois ensevelis—Il y avoit encore une *Oasis Magna*, au Couchant des deux précédentes, vers le Temple de Jupiter Ammon.

La Thebaïde, *Thebais*, nommée au jourd'huy *Sayd*, est la dernière partie de l'Égypte Supérieure; elle s'étend depuis l'*Heptanomis*, jusqu'à l'Éthiopie. Elle contenoit plusieurs Gouvernemens; sçavoir—*Lycopolites Nomos*, la Ville principale de ce Gouvernement, qui est dans la partie Occidentale de la Thebaïde, se nomme *Lycopolis* ou *Lyco*—*Hypseliote Nomos*, au Midi du Gouvernement précédent, dont la Ville Capitale étoit *Hypsele*—*Aphroditopolites Nomos*, ce Gouvernement avoit plusieurs Villes, qui sont *Veneris Urbs*—*Crocodilopolis*—*Thinites Nomos*, avoit pour Ville principales *This*—*Protemais*, qui n'étoit gueres moins grande que *Memphis*—*Abydus*—*Diospolites Nomos*, dont la Ville principale étoit *Diospolis Parva* ou *Fovis Oppidum*—*Tentyris Nomos* avoit pour Capitale *Tentyris*, dont les habitans étoient les plus grands ennemis des Crocodiles, à la chasse desquels ils s'appliquoient; opposez en cela aux autres Égyptiens, qui les regardoient comme des Dieux—*Pampanis* étoit du même

Gouvern
outre l
Gouvern
Lycopol
Apollin
Insula
phantin
de cette
plus pe
cause q
pouvoit
Peuples
ces Cata
moient
verneme
étoient
La ri
de l'Ar
Nord,
Antaopo
cipale d
Nomos
Panopol
cia, au
aussi-bi
aussi N
tes Nor
Apollin
Thebar
Ville;
gypte;

Gouvernement—*Hermonthites Nomos*,
 outre *Hermonthis*, Ville principale de ce
 Gouvernement, on trouvoit encore—
Latopolis ou *Lato* — *Apollonopolis* ou
Apollinis Urbs Magna — *Elephantina*
Insula, avoit une Ville nommée *Ele-*
phantina ou *Elephantis*; c'est audeffus
 de cette Isle, qu'étoit la dernière & la
 plus petite Cataracte du Nil, qui étoit
 cause que la navigation de ce Fleuve ne
 pouvoit pas remonter plus haut — Les
 Peuples, qui habitoient aux environs de
 ces Cataractes ou chûtes d'eaux, se nom-
 moient *Catadupi* ou *Catadupa*. Les Gouver-
 nemens que nous venons de marquer,
 étoient sur la rive Occidentale du Nil.

La rive Orientale, qui étoit du côté
 de l'Arabie, en commençant par le
 Nord, avoit pour Gouvernemens —
Antaopolites Nomos, dont la Ville prin-
 cipale étoit *Antaopolis* — *Panopolites*
Nomos, dont les Villes principales étoient
Panopolis, *Panus* ou *Pana* — *Chenobos-*
tia, autre Ville du même Gouvernement,
 aussi-bien que — *Cane Urbs*, nommée
 aussi *Nova Urbs* ou *Neapolis* — *Copti-*
tes Nomos, dont la Ville étoit *Coptos* —
Apollinis Parva, ou *Appollinis Vicus* —
Thebarum Nomos, tire son nom de la
 Ville, la plus considérable de toute l'E-
 gypte; *Theba*, nommée aussi *Diospolis*

Magna, qu'on assure avoir eu cent portes; d'autres disent cent Palais, qui appartenoient à autant de Princes. Les Voyageurs y ont encore trouvé dans ses ruines des marques de cette magnificence, qui l'a renduë si celebre dans l'Antiquité. Les autres Villes de ce Gouvernement, sont *Taphium* — *Chubis* — *Elethica* ou *Lucina* *Oppidum* — *Toum* — *Ombi*, fort celebres, par l'amour qu'ils avoient pour les Crocodiles même, pour lesquels ils déclarerent la guerre aux habitans de *Tentyra* — *Syene*, nommée aujourd'huy *Asna* ou *Assuana*, étoit sous le Tropicque du Cancer — *Hiera Sycaminos* ou *Sacra Sycaminos* — *Phila Insula*, avec une Ville de même nom, peu audeffus de la petite Cataracte du Nil — *Metacompso*, est la dernière Ville d'Egypte sur la rive Orientale du Nil; car du côté de la rive Occidentale, l'Egypte finit à l'Isle *Elephantine*.

Dépendances de l'Egypte.

Les dépendances de l'Egypte, sont les Côtes de la Mer-Rouge ou du golphe Arabique, & la Troglodite, toutes deux à l'Orient de l'Egypte.

I. La Côte de la Mer-Rouge commence vers le Nord à la Ville d'*Heroopolis*, qui

paroit a
d'huy S
on y tro
fina, Vi
nommé
tra Por
Portus—
IL T
partie de
la Mer-R
dans les
ignent s
& quelqu
Portus—
pour faci
Adulis ou
est ou peu
re les Me

L'Egypte

L'Egypte

Egyptus

en aussi l

ou Mizra

able de l

ure Saint

Gosen, ha

es. Elle é

et la Mer-

derables

seroit avoir été dans le lieu où est aujourd'hui Suez ; & continuant vers le Midi, on y trouve les Villes d'*Arfinoe* — *Clyfna*, Ville ou Château — *Myoshormus*, nommé depuis *Veneris Portus* — *Philosterra Portus* — *Acas Mons* — *Albus Portus* — *Smaragdi mons* — *Berenice*.

II. *Troglodytice*, est proprement la partie de l'Abyssinie, qui est le long de la Mer-Rouge ; ce Pays est peu connu dans les Histoires. & les Géographes désignent seulement quelques Montagnes, & quelques Villes, qui sont, *Dioscorum Portus* — *Ptolemais Troglodytica*, bâtie pour faciliter la chasse des Elephans — *Adulis* ou *Adule*. Ce qu'on dit de reste, est ou peu certain, ou tres-contesté entre les Modernes.

L'Égypte, selon l'Écriture Sainte.

L'Égypte n'est pas seulement appelée *Egyptus* dans l'Écriture Sainte ; elle a aussi le nom de *Mazor*, *Mezraim* ou *Mizraim*. L'endroit le plus considérable de l'Égypte, par rapport à l'Écriture Sainte, est la Terre de *Gessen* ou *Gosen*, habitée autrefois par les Israélites. Elle étoit entre la Babylone d'Égypte & la Mer-Rouge. Les Villes les plus considérables qu'elle contenoit, sont *Helio-*

polis, nommée aussi *On* — & tirant vers la Mer, *Rameffes* — *Succoi* — *Etham* — *Hiroth* ou *Phihahiroth*.

Les autres Villes d'Egypte, dont parle l'Ecriture Sainte, n'y sont pas toujours marquées par les noms qu'elles ont dans les anciens Geographes & dans les Auteurs profanes. Ces Villes sont *Tanis*, nommée aussi *Zoan* — *Migdol* ou *Magdolum*, près de la Mer-Rouge — *Pelufium*, nommée *Sin* ou *Sain* — *Migdol*, *Magdol* ou *Magdolum*, à quatre lieues ou environ au Midi de *Pelufium* — *Daphne*, *Taphne* ou *Taphnis*, au Midi de *Magdolum* — *Bubastus*, dont nous avons parlé cy-dessus, est nommé *Pi-B* set dans le Texte original — *Noph* ou *Moph*, qu'on croit être *Memphis* — *No*, on croit que c'est ou *Diospolis* ou *Theba*.

ARTICLE II.

Libya.

La Libye contient trois Provinces principales; la Marmarique, *Marmarica*; la Cyrenaïque, *Cyrenaitica*, sont sur la Côte de la Mer Mediterranée; & la Libye, *Libya*, est au Midi des deux précédentes: ces trois Provinces sont aujourd'hui connues sous le nom de Royaume, & desert de Barca.

I. *Marmarica*, la plus Orientale, confine à l'Egypte, & est aujourd'huy presque déserte & tres-miserable; ses anciennes Villes étoient — *Leucaspis Portus* — *Devis Portus* — *Paratonium*, Ville & port de Mer, nommé aussi *Ammonia* — *Apis*; toute cette Côte jusques à *Apis*, a autrefois appartenu aux Egyptiens; en continuant vers l'Occident, l'on trouve *Trisarchis* — *Zagylis* — *Gbettaa* — *Zygrus* — *Selinus* — *Aënesiphya* — *Catabathmus Magnus*, est une chaîne de Montagnes, dont les Historiens ont fort parlé, au Nord de laquelle étoit — *Menelai Portus* — *Ardanis* ou *Ardania* — *Antipyrgus Portus* — *Adyrmachida*, Peuple que les Grecs obligèrent de s'éloigner des bords de la Mer, où ils étoient assez près de l'Egypte — *Ammoniaca Regio*, celebre pour avoir eu le Temple de Jupiter Ammon, dont les accès étoient fort difficiles, à cause des compagnes de Sables qu'il falloit passer pour y aller; dans un petit bois peu éloigné du Temple, étoit une fontaine, nommée *Fons Solis*, dont parlent les Historiens.

II. *Cyrenaica* ou *Pentapolis*, sur la Mer Méditerranée, est la partie la plus Occidentale du Royaume de Barca. Ses Villes principales étoient — *Darnis* — *Ze-*

ant vers
ham —
nt parle
toûjours
ont dans
Autens
s, nom-
Magdo-
Delusium,
l, *Mag-*
lieuès ou
Daphne,
de *Mag-*
vons par-
set dans
à *Moph-*
No, on
à *Theba.*

Provinces
Marmari-
a, sont fu-
née; & l-
es deux pre-
es sont au
de Royau-

phyrium—*Naustathmus*—*Cyrenes*, au
 jourd'huy *Cairoan*—*Apollonia*—*Phy-
 cūs*—*Aptungis* ou *Aptugnis*—*Ptole-
 maïs*—*Barce*, que la conformité de la
 situation & du nom doit faire prendre
 par *Barca*, à present Capitale de ce
 Royaume—*Arfinoe* ou *Tenchira*—
Berenice, autrefois *Hesperides*, aujour-
 d'huy *Bernick*; c'étoit auprès de cette
 Ville qu'étoit le Jardin des *Hesperides*,
Horti Hesperidum, si celebres dans l'An-
 tiquité—*Psylli* ou *Psyllorum Gens*,
 connus dans l'Antiquité, pour leur ha-
 bileté à guerir les morsures des serpens,
 habitoient près de la *Cyrenaïque*; ils fu-
 rent détruits par un autre Peuple, nom-
 mé *Nasamones*, qui s'emparèrent de leur
 Pays.

III. *Libya*, la *Libye*, dont nous par-
 lons ici, n'est pas la *Libye* intérieure, qui
 sera marquée cy-après; mais *Libya*
Aridi, qui étoit au Midi de la *Marma-
 rique* & de la *Cyrenaïque*; les Anciens,
 qui nous en ont parlé, n'en ont désigné
 aucune Ville.

Afr

Cet

pre,

graphe

parce

Ecueils

Magn

de cett

la parti

que no

le nom

nis, par

gerid. I

lçavoir

. I. S

les deu

peu prè

eu beau

anciens

aujourd

dont la

étoient

Elle avo

siderabl

tis —

Abrotor

étoient

plus av

T

ARTICLE III.

Africa Propria, dite aussi *Syrtica Regio*.

Cette partie, nommée Afrique-Propre, *Africa Propria*, par plusieurs Géographes; est appelée aussi *Syrtica Regio*; parce qu'elle est entre deux Syrtes ou Ecueils qui sont sur les Côtes; *Syrtis Magna*, dans la partie la plus Orientale de cette Province; & *Syrtis Minor*, vers la partie Occidentale. Elle comprend ce que nous connoissons aujourd'hui sous le nom de Royaumes de Tripoli & de Tunis, partie de celui d'Alger & du Biledulgerid. Elle se divisoit en deux Provinces; à savoir,

I. *Syrtica Regio* ou *Tripolitana*, entre les deux Syrtes ou Ecueils, contient à peu près le Royaume de Tripoli; elle a eu beaucoup de Villes marquées dans les anciens Itinéraires; mais peu connus aujourd'hui. Les trois grandes parties, dont la *Regio Tripolitana* a tiré son nom, étoient *Oea*—*Sabra*—*Leptis Magna*. Elle avoit encore d'autres Villes assez considérables, qui sont—*Macomades Syrtis*—*Auziu*—*Garapha Portus*—*Abrotonum*—*Tacape*. Toutes ces Villes étoient sur les Côtes de la Mer: un peu plus avant dans les Terres, on trouvoit

quelques Villes & plusieurs Peuples, dont l'Histoire ne parle point, & dont les Géographes ne donnent que les simples noms.

II. *Africa Propria*, est ce que nous appellons le Royaume de Tunis assez fertile, se divisoit en deux parties, qui sont *Byzacium* ou *Byzacena Regio*, & & *Zengitana Regio*.

Byzacena Regio, qui est au Levant, a pour Villes principales — *Adrumetum* ou *Hadrumentum* — *Ruspina* — *Lepsis Parva* — *Thapsus* — *Acholla* ou *Acholla* — *Turris Hannibali* — *Ruspe* — *Ufilla* ou *Ufala* — *Taphrura* ou *Taparura* — *Thena* ou *Thana* — *Celle* — *Ozita* — *Tysdrus*, *Tisdra* ou *Tusdrus* — *Uzecia* — *Byzacia* ou *Byzacina* — *Capsa* — *Putea* — *Telepte* — *Agar* — *Zitta* — *Vacca* — *Tegea* — *Suferula* — *Mascliana* — *Aqua Regia* — *Vicus Augusti*.

Zeuges ou *Zengitana Regio*, au Couchant de la précédente, étoit la partie la plus considérable de l'Afrique-Propre. Ses Villes principales, en commençant par l'Orient, sont — *Aphrodisium*, Temple de Venus — *Siagut* — *Neapolis Colonia* — *Hermanum* ou *Mercurii Promontorium* — *Clupea* ou *Clypea*, nommée aussi *Aspis* — *Curobis* — *Carpis* — *Maxula* — *Tunes*, *Tuneta* ou *Tunetus*, au

jourd'hui
Carthage
ciens,
l'Empire
fin succ
truite;
de la Vi
mains ne
tablir; i
a été no
sur les
On voit
Château
beaucoup
ques —
Carthag
thus —
bressa ou
ca — A
Gilio —

Il y a
petites Is
ce, & de
toires, &

Les Pe
tient une
se nomm

jourd'huy Tunis—*Carthago*, en Grec, *Carchedon*, Ville bâtie par les Phéniciens, a été long-temps la rivale de l'Empire Romain, sous lequel elle a enfin succombé, & par qui elle a été détruite; le Château, qui étoit au milieu de la Ville, se nommoit *Bursa*. Les Romains ne laisserent pas de le vouloir rétablir; ils y envoyèrent une Colonie, qui a été nommée *Colonia Carthago*, bâtie sur les ruines de l'ancienne Carthage. On voit encore dans cet endroit où est un Château, nommé aujourd'huy *Birsa*, beaucoup de restes de monumens antiques—*Utica*, *Biserte*, au Couchant de Carthage—*Hippo Diarrhytus* ou *Zarythus*—*Parada*—*Membresa*, *Membressa* ou *Membrissa*—*Sicilibra*—*Unuca*—*Affure*—*Tucca Terebentina*—*Gilio*—*Nepheris*.

Il y a le long de cette Côte quelques petites Isles, mais de peu de conséquence, & dont il est peu parlé dans les Histoi- res, soit anciennes, soit modernes.

ARTICLE IV.

Numidia.

Les Peuples de la Numidie, qui contiennent une partie du Royaume d'Alger, se nommoient autrefois, *Numide*, &c.

quelquefois *Massyli* & *Massasyli*, se di-
vise en Numidie-Propre, *Numidia Pro-*
pria; & en Numidie des Massesiliens,
Numidia Massasylorum.

- I. *Numidia Propria*, plus à l'Orient,
est la Province de Constantine, & con-
tient pour Villes principales—*Tabraca*
—*Hippo Regius*, aujourd'huy Bonne
—*Tacatua*—*Ruscade*—*Cirta*, Ca-
pitale de la Numidie, où Masinissa & ses
successeurs ont demeuré—*Vaga*,
Vagense Oppidum ou *Vacca*—*La-*
res ou *Laribus Colonia*—*Myraum*—
—*Azama* ou *Zama*—*Simisthu*—
Tucca—*Taburnica* ou *Tubursica*—
Lambasa—*Tamugadi*—*Bulla Regia*
—*Sicca Veneria*—*Tāgaste* ou *Tha-*
guste—*Naraggara*—*Thebeste*—*Maf-*
onta—*Madaura*—*Mileum*, *Milevum*,
ou *Milevi*—*Aque Tibilitane*—*Gala-*
ma—*Capfa*—*Thala*—*Tigifis*—*Ca-*
sa Nigra.

- II. *Numidia Massasylorum*, est au
Couchant de la précédente, & été mê-
lée avec la Mauritanie Césarienne, que
nous allons expliquer dans la Maurita-
nie.

La M
queron
Provin
puis la
Medit
qu'aux
partie d
dulgeric
Maroc.
sçavoir,
I. M
plus au
pales éto
Salde—
ou Cisse-
Icosium
nommée
—*Arse*
Siga—
—*Sitif*
ra't s—
ne—*Ta*
ea ou
L'on m
Peuples c
nus dans

ARTICLE V.

Mauritania.

La Mauritanie, comme nous l'expliquerons ici, est une des plus grandes Provinces de l'Afrique; elle s'étend depuis la Province de Bugie, le long de la Méditerranée jusqu'à l'Océan, & jusqu'aux Monts Atlas; ainsi elle contient partie du Royaume d'Alger & du Biledulgerid, & les Royaumes de Fez & de Maroc. Elle se divisoit en deux parties; sçavoir,

I. *Mauritania Casariensis*, qui étoit plus au Levant, dont les Villes principales étoient—*Igilgili*—*Rufarus*—*Salde*—*Jarsath*—*Rufucurium*—*Cise* ou *Cisse*—*Rufconium* ou *Rufgunia*—*Icosium*—*Tipasa*—*Casirea* ou *Iol*, nommée aujourd'hui Alger—*Cartenna*—*Arsenaria Colonia*—*Quiza Colonia*—*Siga*—*Gypsara* ou *Gypsa-ria*—*Hippu*—*Sitifi*—*Satafi*—*Zarath* ou *Za-*
rat—*Perdices*—*Thubuna* ou *Tubu-*
na—*Tubusuptus*—*Tacfarina*—*An-*
zea ou *Anzia*—*Tinici*—*Tigava*—
 L'on marque encore plusieurs autres Peuples dans cette partie. Les plus connus dans quelques Historiens, sont —

Mazices — *Massajli* — *Baniura* —
Antololes — *Numida*.

II. *Mauritania* ou *Mauretania Tingitana*, ou simplement *Tingitana* & *Tingitania*, ou même *Maurusia*, contient les Royaumes de Fez, Maroc & Tafilet; les Peuples se nommoient *Mauri* & *Maurusi*. Ses Villes principales étoient — *Rysadirum* ou *Rusadir* — *Tania Longa* — *Oleastrum Promontorium* — *Thaluda*, *Taluda* ou *Tamuda Fluvius* — *Fretum Herculeum* ou *Gatidanum Fretum*, Détroit de Gibraltar — *Abyla* — *Exilissa* ou *Lissi* — *Tingis* ou *Tinge*, *Tanger* — *Ampelusia* — *Zilia Fluvius* & *Oppidum*, la ville d'Arzilla — *Sala Fluvius*, le Burragrag — *Sala Oppidum*, la ville de Sale — *Atlas Mons*, fort célèbre chez les Anciens, retient encore le même nom — *Ascurnum* — *Molochath* — *Vobrix* — *Trisidis* — *Centa* — *Prisciana* — *Gilda* — *Volubilis* — *Babba* ou *Bobba*, surnommée *Julia Campestris* — *Oppinum* ou *Opinum* — *Gontiana* — L'on trouve encore dans cette partie plusieurs Peuples, dont quelques uns tirent leurs noms des Villes que nous venons de marquer, mais ils sont moins connus des Historiens que des Geographes.

A
 Cette
 connue
 appelon
 sert, &
 plusieurs
 I. G
 la Maur
 ger; il r
 s'étendo
 & Cesar
 Romain
 Getules
 petits Pe
 Melanog
 Septentr
 étoient
 ger —
 plus des
Getuli,
 Maurita
 II. Ga
 que Inter
 heure du
 étoient p
 gardoien
 éloignez
 habitabl

ARTICLE VI.

Africa Interior ou Ulterior.

Cette partie de l'Afrique a été peu connue des Anciens, & c'est ce que nous appellons aujourd'hui le Saara ou Desert, & la Nigritie. Ils l'ont divisée en plusieurs Peuples; sçavoir,

I. *Getuli*, ce Peuple étoit au Midi de la Mauritanie, & au Nord du fleuve Niger; il n'avoit pas de demeure fixe, & s'étendoit dans la Mauritanie Tingitane & Césarienne, où il fut favorisé par les Romains, parce qu'il prit leur parti. Les Getules se divisoient encore en quelques petits Peuples, dont les plus connus sont *Melanogetuli*, qui habitoient sur la rive Septentrionale du Niger — *Getuli-Daras* étoient sur la rive Meridionale du Niger — *Baniura-Getuli*, approchoient plus des Côtes de la Mer — *Autololes Getuli*, étoient sur les Frontières de la Mauritanie.

II. *Garamantes*, autre Peuple de l'Afrique Interieure, occupoient la partie Supérieure du Niger; à l'Orient de la Getulie, étoient peu connus des anciens, qui les regardoient comme les derniers & les plus éloignés de tous les Peuples de l'Afrique habitables, *extremi Garamantes*; ces

ARTICLE VII.

De l'Éthiopie.

L'Éthiopie, *Æthiopia*, selon les Anciens, étoit au Midi de l'Égypte, & occupoit la partie Supérieure du Nil avec les environs, tant à l'Orient qu'à l'Occident. Elle se divisoit en deux parties, *Æthiopia supra Ægyptum*, & *Æthiopia Interior*.

I. *Æthiopia supra Ægyptum*, a aussi été nommée *Chus* dans l'Écriture Sainte, & les Peuples nommez *Chusai*, aussi bien qu'*Æthiopes*. Cette partie de l'Éthiopie contient encore plusieurs autres petits Peuples; sçavoir, *Blemmyes* ou *Blemyes*, qui étoient sur les frontières de l'Égypte—*Nobata*, étoit vers l'*Oasis*, partie de l'Égypte dont nous avons parlé. C'est dans cette partie de l'Éthiopie qu'est la grande Cataracte du Nil, où les eaux de ce Fleuve tombent de plus de quarantevingt pieds de haut. Les Peuples des environs se nomment aussi *Catadupi*—au-dessus de la grande Cataracte, est la presque Isle de *Meroë*, avec une Ville de même nom. Dans la partie Méridionale de cette Province, on compte plusieurs Peuples, marquez quelquefois par les Anciens, mais avec peu de détail & de

circonstances. Ces Peuples sont—*Saborda*—*Moliba*—*Avalita*—*Megabradi* ou *Megabari*—*Memnonnes*—près de la presqu'Isle de *Meroë*—*Strutophagi*, parce qu'ils mangeoient des Autruches—*Simi*—*Catadra*—*Acridophagi*, qui vivoient de Sauterelles—*Chelonophagi*—*Pamphag*—*Ichyophagi*—*Triglodyta*, dont nous avons déjà parlé, sont, à ce qui paroît, l'Abyssinie, le long des Côtes de la Mer-Rouge—*Barbaria*, étoit la Côte d'Ajan & de Zanguebar, comme le *Sinus Barbaricus* étoit la Mer de Zanguebar.

II. *Æthiopia Interior*, étoit la Nubie, partie du *Monoemugi* & de l'Ethiopie; mais cette partie étoit encore moins connue des Anciens que des Modernes, qui n'en donnent que des idées fort confuses.

ARTICLE VIII.

Isles de l'Afrique.

Les Isles de l'Afrique sont ou dans la Mer Méditerranée ou dans l'Océan.

I. Dans la Mer Méditerranée vers les Côtes d'Egypte, sont les Isles—*Pedonia*—*Antiphra*—*Phycussa*—*Adonis*—Sur les Côtes du Royaume de Barca, étoient les Isles—*Myrmex* &—*Les*

et
Vener
Junis &
Gaia—
Meni
Aegusa—
imurus—
II. Les
font—P
Fortunata
née Capr
— & ur
quatrième
Pluvialia
Cerne, ce
dont on
Auteurs
gascar, n
Ce qu
l'ancienn
gé d'un
avons so
Geograph
taire, &
graphie,
de marq
l'ancienn
l'Histoire
a paru d
nous l'a
cet Ouv
Geograp

Veneris Insula — Sur les Côtes de
 Tunis & d'Alger, étoient les Isles —
Gaia — *Pontia* — *Mysinus* — *Cercina*
Meninx — *Lopadusa* — *Aethusa* ou
Aegusa — *Gaiata* — *Larunofia* — *Ac-*
rimurus — *Calathe* — *Hydras*.

II. Les Isles de l'Afrique dans l'Océan,
 dont — *Pana Insula* — *Eurythia Inf* —
Fortunata Insula, dont l'une étoit nom-
 mée *Capraria* — une autre, *Convalis*
 — & une troisième, *Planaria* — une
 quatrième, *Nivaria* — une cinquième,
Pluvialia ou *Ombros*. Enfin il y a l'Isle
Cerne, célèbre parmi les Anciens, mais
 dont on ignore la situation; quelques
 Auteurs croyent que c'est l'Isle Mada-
 gascar, mais cela est fort incertain.

Ce que nous avons indiqué ici sur
 l'ancienne Géographie, n'est que l'abre-
 gé d'un plus grand Ouvrage, que nous
 avons sous le Titre d'*Introduction à la*
Géographie ancienne, rapportée à l'His-
toire, & aux divisions de la nouvelle Geo-
graphie, dans laquelle nous avons eu soin
 de marquer tout ce qui est nécessaire de
 l'ancienne Géographie pour l'étude de
 l'Histoire. Nous y avons discuté ce qui
 a paru demander des éclaircissements, &
 nous l'avons conduit de manière, que
 cet Ouvrage peut servir de Commentaire
 Géographique sur les anciens Auteurs :

282 . *Méthode pour étudier , &c.*
 mais comme cette science veut être au-
 tant enseignée par les yeux que par des
 discussions, nous accompagnerons tout
 l'Ouvrage de Cartes Paralleles où les
 noms anciens seront comparez avec les
 noms modernes.



T
Des A

A Barnis
 Abarpi
 Abdera *Hisp*
 Abdera *Thr.*
 Abdera
 Abdiabda
 Abdon
 Abeca ou Ab
 Abel Sathair
 Abela Vine
 Abella
 Abellinum
 Abellinum
 Abii
 Abyla Lyfan
 Abilala
 Aborras
 Abbran
 Abbrincatui
 Abrostola
 Abrotonum
 Abforus
 Abfyrrides
 Abfyrteis *Ita*
 Abfyrteis ou
Illyr.

&c.
 être au
 e par de
 rons tou
 s où le
 avec le

T A B L E

Des Matieres contenuës dans
 le Tome IV.

A

| | | | |
|---------------------------|-----|------------------------------|----------|
| A Barnis | 191 | Abubus | 21 |
| Abarpis | 191 | Abunia | 186 |
| Abdera <i>Hisp.</i> | 37 | Abus | 21 |
| Abdera <i>Thrac.</i> | 101 | Abusina | 81 |
| Abdera | 113 | Abydus | 192 |
| Abdiabda | 226 | Abydus | 264 |
| Abdon | 214 | Abydi Frctum | 116 |
| Abœa ou Abœ | 123 | Abyla | 276 |
| Abel Sathaim | 215 | Acadra ou Acathra | 253 |
| Abela Vincasum | 218 | Acalandra | 164 |
| Abella | 215 | Acametis | 205 |
| Abellinum | 158 | Acanthus <i>Mac'd.</i> | 106 |
| Abellinum <i>Marsicum</i> | 164 | Acanthus <i>Ægypt.</i> | 262 |
| Abii | 188 | Acarnania | 112 |
| Abyla <i>Lycaniæ</i> | 208 | Accaim | 218 |
| Abliala | 226 | Accaron | 220 |
| Aborras | 236 | Acci | 29 |
| Abbran | 214 | Accipitrum <i>Inf.</i> | 178 |
| Abbrincatui | 53 | Accutum | 37 |
| Abrostola | 197 | Acco | 214 |
| Abrotonum | 271 | Accerræ <i>Gall. Transp.</i> | 136 |
| Abforus | 132 | Accerræ <i>Campan.</i> | 159 |
| Abfyrtides | 132 | Accerris | 32 |
| Abfyrtis <i>Ital.</i> | 152 | Accines | 252 |
| Abfyrtis ou Absyrtides | | Achaia | 102. 117 |
| <i>Ëlyr.</i> | 89 | Achaia propria | 120 |

T A B L E

| | | | | |
|-------------------|-----|----------------------|----------|-------------|
| Achafa Regio | 188 | Adra | 128 | Emona |
| Achafib | 214 | Adramitæ | 238 | Emonia |
| Achates | 171 | Adramyttium | 198 | Emonia |
| Acheium | 193 | Adrapfa | 24 | Emus |
| Achelous | 119 | Adrastia | 19 | En |
| Acherontia 161 | 162 | Adru | 22 | Enaria |
| Acheræ | 136 | Adrumetum | 27 | Enesifphy |
| Acherufius Lacus | 160 | Aduarici | 58 | Enecum |
| Achoala | 272 | Adurus | 198 | Enona |
| Achoali | 233 | Adyrmachidæ | 26 | Enus |
| Acidios | 165 | Æas | 108 | Enus |
| Acimincum Legio | 93 | Æza | 158 | Enus mon |
| Acincum | 93 | Ædessa | 108 | Eolia |
| Aciris | 265 | Ædvi | 58 | Eoliz Inf. |
| Acis | 172 | Ægades Inf. | 178 | Equi ou Æ |
| Acmonia Dæ | 96 | Ægestia | 178 | Equum Co |
| Acmonia Phryg. | 197 | Ægialos | 118 | Æria |
| Acradina | 171 | Ægida | 138 | Æria |
| Acræ | 273 | Ægidlus | 208 | Ælamus |
| Acrasa | 197 | Ægilium | 168 | Ælapus ou |
| Acriæ | 222 | Ægimurus | 288 | Æfarus |
| Acridophagi | 280 | Ægina | 138 | Æsculanum |
| Acroceraunia Juga | 111 | Æginetia | 208 | Æsternia |
| Acsaph | 214 | Ægira | 120. 208 | Ætis |
| Actania Inf. | 77 | Ægiroessa | 158 | Ætopus |
| Actium | 212 | Ægythallus | Promont | Æloro |
| Acumincum | 93 | | | Æltizi ou A |
| Acyphas | 219 | Ægium | 128 | Æltrico |
| Acziba | 214 | Ægusa | 288 | Æthiopes |
| Adada | 208 | Ægyalia | 128 | Æthiopes H |
| Addria | 138 | Æylodes | 228 | Æthiophe In |
| Addua 235 | 236 | Ægyptus | 258 | Æthiopia |
| Adeda | 32 | —Inferior | 298 | Æterior |
| Adiabene | 241 | —Superior | 268 | Æthna |
| Adonis | 210 | Ælia | 118 | Æthna |
| Ad Pontem | 82 | Ælia ou Ælia Capitoh | 218 | Æthria |
| Ad Pontem Iſus | 82 | na | 218 | Æthusa |
| Adra | 90 | Æmilia | 288 | Ætolia |

DES MATIERES.

| | | | | |
|--------------|-------------------------|----------|----------------------------|---------|
| 123 | Emona | 92 | Africa | 256 |
| 238 | Emonia | 104 | — Propria | 271 272 |
| 198 | Emonia | 111 | — Interior | 277 |
| 24 | Emus | 115 | Agar | 272 |
| 19 | En | 212 | Agareni | 229 |
| 22 | Enaria | 168 | Agarra | 244 |
| 27 | Ensisphyræ | 269 | Agæsus Portus | 161 |
| 51 | Encum | 113 | Agatha Inf. | 44 |
| 190 | Enona | 89 | Agatha <i>ou</i> Agathopo- | |
| 26 | Enus | 100. 101 | lis | 44 |
| 10 | Enus | 113 | Agarba-Tyche | 44 |
| 158 | Enus mons | 126 | Agathos Dæmon | 258 |
| 109 | Eolia | 193 | Agathyrnum | 169 |
| 5 | Eoliz Inf. | 175 | Agathyisi | 38 |
| 17 | Equi <i>ou</i> Equicoli | 155 | Agaurum | 79 |
| 17 | Equum Colonia | 90 | Agazaca | 249 |
| 11 | Æria | 45 | Agbatana | 243 |
| 13 | Æria | 129 | Agenticum | 51 |
| 20 | Ælamus | 142 | Agennum | 49 |
| 16 | Ælapus <i>ou</i> Ælepus | 193 | Ager Palmensis | 156 |
| 28 | Ælarus | 166 | Ager Uritanus | 139 |
| 13 | Æsculanum | 158 | Aginum <i>ou</i> Aginnum | |
| 20 | Æfemia | 158 | | 49 |
| 110. 10 | Ælis | 146 | Agræ | 233 |
| 15 | Ælopus | 191 | Agræi | 229 |
| 15 | Æloro | 178 | Agragas | 171 |
| 170 | Æltizi <i>ou</i> Æliti | 34 | Agriancæ | 115 |
| 110 | Æltrico | 176 | Agriquentum | 170 |
| 28 | Æthiopes | 279 | Agrippina Colonia | 57 |
| 12 | Æthiopes Hesperii | 278 | Aguntum | 83 |
| 22 | Æthiophe Inf. | 205 | Agurium | 173 |
| 25 | Æthiopia | 279 | Agyllum | 143 |
| 25 | Æthiopia Interior | 280 | Agyllini | 143 |
| 26 | Æthna | 173. 174 | Agyrium | 173 |
| 11 | Æthnaea | 169 | Aiada | 212 |
| Elia Capitol | Æthria | 129 | Aialoa | 212 |
| 21 | Æthusa | 281 | Aia | 228 |
| 18 | Ætolia | 319 | Ain | 212 |

T A B L E

| | | | | |
|----------------------|---------|--------------------|--------|------------|
| Airaspe | 249 | Alcyonium mare | 123 | Almyra |
| Alabus | 172 | Alectum | 20 | Alocia |
| Alacandrium | 164 | Alemanni | 67 72 | Alone |
| Alaxus | 169 170 | Aleriâ | 170 | Alonefu |
| Alalia | 176 | Alesia | 5 | Alota |
| Alamanni | 72 | Alerhum | 4 | Alorus |
| Alani | 188 | Alethum | 5 | Alpes Co |
| Alatrium | 154 | Aletium | 16 | Alpheus |
| Alauna | 20 | Aletium | 15 | Alpis Co |
| Alauni | 83 | Alex | 10 | Alfium |
| Alba | 29 | Alexandria | 147 24 | Alha |
| Alba ou Alba Vircao- | | 249. bis 250. 256 | | Althium |
| nenfis | 37 | Alexandria Aracho- | | Aluca |
| Alba Fucentis ou Fe- | | siæ | 24 | Alveus C |
| celis | 157 | —Oxiana | 24 | Aluntium |
| Alba Graeca | 93 | —Troas | 19 | Alvona |
| Alba Helvorum | 44 | Alexandrina Regio | 25 | Alvarta |
| Alba Julia | 96 | Alexia Mandubiorum | | Amad |
| Alba Longa | 152 | Algidum | 5 | Amalecitz |
| Alba Pompeia | 141 | Aliaçmon | 15 | Amandæ |
| Albana | 226 | Alicia | 10 | Amantia |
| Albani | 108 | Alife | 17 | Amanus |
| Albana | 226 | Alimac | 158 15 | Amara |
| Albanopolis | 108 | Alinus mons | 19 | Amardi |
| Albaugusta | 44 | Alione | 9 | Amarynth |
| Albia | 140 | Alifonis Castellum | 1 | Amasenus |
| Albiga | 49 | Alifta | 6 | Amasia |
| Albio | 14 | Alifum | 17 | Amastra |
| Albio inferior | 18 | Allia | 7 | Amastradis |
| Albio ulterior | 20 | Allobroges | 14 | Amastris |
| Albium Ingaunum ou | | Almapios | 4 | Amathei |
| Albingaunum | 140 | Almene | 10 | Amathi |
| Albinm Intemelum ou | | Alma | 11 | Amathia |
| Albintemelium | 140 | Almo | 18 | Amathus |
| Albula | 147 | Almon Diblathaim | 15 | Amathusia |
| Alburnus | 163 | Almopia | 22 | Amazones |
| Alce | 30 | | 1 | Ambe |
| Alcimoennis | 72 | | | Ambiani |

DES MATIERES.

| | | | | |
|-------------|----------------|---------------|--------------------|----------|
| mare 125 | Almyræ | 256 | Ambidravi | 82 |
| 20 | Alociæ Inff. | 77 | Ambilici | 82 |
| 67 72 | Alone | 19 30. 205 | Ambilontii | 83 |
| 170 | Alonefus | 130 | Amblada | 199 |
| 50 | Alonta | 187 | Ambra | 81 |
| 48 | Alorus | 105. 107. 108 | Ambracia | 102. 112 |
| 52 | Alpes Cotticæ | 184 | Ambronicus Pagus | 78 |
| 53 | Alpheus | 124 | Amentia | 109 |
| 163 | Alpis Cotia | 138 | Ameria | 146 |
| 154 | Alfium | 143 | Ameſtratus | 172 |
| 100 | Akha | 239 | Amida | 233 |
| 147 248 | Alciaum | 133 | Amintæ Regnum | 199 |
| 250. 256 | Aluca | 176 | Amiſia | 75 |
| ia Aracho | Alveus Civilis | 56 | Amiſus | 202 |
| 245 | Aluntium | 169 | Amiternum | 156 |
| 24 | Alvona | 88 | Amma | 78. 214 |
| 193 | Alyatta | 204 | Ammoni | 233 |
| a Regio 250 | Amad | 214 | Ammonia | 269 |
| andubiorum | Amalecitzæ | 229 | Ammoniacæ Regio | 169 |
| 5 | Amandæ | 251 | Ammonitæ | 219 |
| 155 | Amantia | 93 | Amon | 214 |
| 107 | Amanus | 201 | Amordi | 243 |
| 172 | Amara | 229 | Amoritæ | 212 |
| 158 159 | Amardi | 188. 243 | Amorois | 96 |
| 19 | Amarynthus | 128 | Amorrhæi | 212 |
| ns | Amaleus | 154 | Ampalus Promont. | 106 |
| astellum | Amiſia | 75. 203 | Ampelusia | 276 |
| 6 | Amatra | 272 | Amphaxia ou Amphax | |
| 17 | Amatradis | 203 | xiris | 106 |
| 75 | Amatris | 203 | Amphilochia | 112 |
| 140 | Amathei | 233 | Amphipolis | 104. 208 |
| 4 | Amathi | 223 | Amphiffa | 119 |
| 100 | Amathia | 107 | Ampfanctum Lacus | 158 |
| 11 | Amathus | 206 | Amycæ | 112. 154 |
| 18 | Amathusia | 205 | Amyzon | 196 |
| 152 | Amazones | 186 | Anabænus | 195 |
| plathaim 22 | Anbe | 23 | Anabis | 33 |
| 1 | Ambiani | 55 | Anactoria | 195 |
| Almuz | | | | |

TABLE

| | | | |
|----------------------------|--------|------------------|----------|
| Anactorium | 112 | Anicium | 49 |
| Anagnia | 154 | Animo | 139 |
| Anagnini | 138 | Anjo | 147 |
| Anaphe | 129 | Anisus | 100 |
| Anaphlistus | 117 | Anius | 108 |
| Anapus | 172 | Anonibi | 189 |
| Anarus | 198 | Anomium | 135 |
| Anasus | 100 | Antropolis | 265 |
| Anatili | 47 | Antropolites | Nomos |
| Anatorgis | 30. 31 | | 265 |
| Anazarbus | 20 | Antaudrus | 192 |
| Anchialus | 114 | Antandrus | 129 |
| Ancon | 202 | Antariani | 188 |
| Ancona | 155 | Antemna | 148 |
| Anconis Portus | 203 | Antheas | 123 |
| Ancyra | 197 | Anthedon | 148 |
| Andabalis | 202 | Anthedonia | 130 |
| Andaristus | 105 | Anthemus | 235 |
| Andegavi | 54 | Anthemusia | 234 |
| Andertium | 4 | Anthus | 130 |
| Anderium | 90 | Anthusa | 114 |
| Andes | 54 | Anthylla | 257 |
| Andomatunum | 51 | Anticaria | 37 |
| Andrecium <i>ou</i> Andie- | | Anticyrba | 118 |
| tium | 90 | Antigonia | 103. 114 |
| Andriace | 196 | | 207 |
| Andrius | 193 | Antinoi urbs | 263 |
| Andros | 129 | Antinoites Nomos | 263 |
| Anemo | 139 | Antinopolis | 263 |
| Anemurium | 201 | Antiochia | 196. 197 |
| Aner | 213 | | 207 |
| Angili | 73 | Antiochia altera | 197 |
| Angicula | 165 | Antiochia | Margiana |
| Angli | 73 | | 247 |
| Angrivarii | 68 | Antipatris | 108 |
| Angulus <i>ou</i> Angulus | 156 | Antiphellus | 196 |
| | 156 | Antiphra | 280 |
| Angustia | 95 | Antipolis | 4 |

Antipyrg
Antirrhium
Antissa
Antissiod
Anticaurus
Antivesta

Antium
Antixeni
Antona
Antoninis
Antropop
Antros I
Anunea
Anxanum
Antimur
Axur
Aornos F
Aous
Apaxum
Apamea I
235. 2
Apsuca I
Apamia M
Aarnis
Aperz
Aphaca
Aphas
Aphac
Aphrodisi
Aphrodisi
206: 2
Aphrodisi
Aphrodisi
mos.
Aphrodisi
Apidanus
Apis

DES MATIERES:

| | | | | |
|------------|------------------------|----------|----------------------|--------|
| 49 | Abripyrus Porcus | 269 | Apollinis parva | 265 |
| 139 | Antirrhium Prom. | 119 | Apollinis urbs magna | |
| 152 | Antissa | 205 | | |
| 100 | Antissiodorus | 51 | Apollonia 105. 206. | |
| 108 | Antisaurus | 225 | 114. 121 127. 172. | |
| 189 | Antivestæum Promont. | | 191. 196. 199. 212. | |
| 135 | | 16 | 241 270 | |
| 265 | Antium | 153 | Apollonia Taulantio- | |
| Nomos | Antixeni | 251 | rum | 108 |
| 265 | Antona | 17 | Apolloniatis | 241 |
| 192 | Antonina | 114 | Apollonopolis | 265 |
| 129 | Antropophagi Seres | 189 | Aponus | 134 |
| 188 | Antros Ins, | 48 | Appia | 198 |
| 148 | Anunea | 207 | Apros Colonia | 114 |
| 123 | Anxanum | 157 | Apsorus ou Abforus | 89 |
| 148 | Anzimum | 156 | Asfus | 108 |
| 130 | Azur | 153 | Apta Julia Vulgien- | |
| 235 | Aornos Petra | 251 | tium | 46 |
| 234 | Aous | 108 | Aprugnis ou Aprungis | |
| 130 | Apzsum | 191 | | 270 |
| 114 | Apamea 199. 204. 207 | | Apuani Ligures | 145 |
| 257 | 235. 243 | | Apulia | 161 |
| 37 | Apamea Libotos | 197 | Apulum | 96 |
| 118 | Apamia Misenes | 257 | Apyraz | 196 |
| 105. 114 | Aparnis | 191 | Aqua Crabra ou Tuf- | |
| 263 | Aperaz | 196 | culana | 152 |
| Nomos 263 | Aphaca | 208 | Aquæ Ancitiz | 165 |
| 263 | Aphis | 112 | -Bilbitanz | 30 |
| 196. 197 | Aphec | 213. 214 | -Calidæ | 15. 33 |
| altera 197 | Aphrodisias | 201 | -Calidæ Cilinorum | 25 |
| Margiana | Aphrodisium 33 | 152. | -Cilniæ | 25 |
| 247 | 206: 272 | | -Dimon | 228 |
| 108 211 | Aphroditopolis 260 263 | | -Flaviæ Turodorum | 25 |
| 196 | Aphroditopolites No. | | -Helveticæ | 73 |
| 280 | mos. 263 264 | | -Labodæ | 170 |
| 4 | Aphroditus | 263 | -Marriacæ | 70 |
| | Apidanus | 110 | -Patavinæ | 134 |
| | Apis | 269 | -Nemrum | 218 |

T A B L E

| | | | |
|-----------------------|--------|----------------|----------|
| —Regiæ | 272 | Arar | 54 |
| —Sextiæ | 40 | Aras | 108 |
| —Statielæ | 141 | Aratha | 247 |
| —Tabellicæ | 48 | Arathyna | 120 |
| —Tibulicenz | 274 | Arauraris | 47 |
| —Vocon's | 33 | Araufis | 46 |
| Aquileia | 152 | Araxa | 196 |
| Aquilonia | 158 | Araxes | 225 |
| Aquinum | 93 | Araxus Prom. | 120 |
| Aquim m | 153 | Abacula | 27 |
| Aquirania | 43, 48 | Abacia | 19 |
| Ara Tutela | 175 | Abala | 213, 241 |
| Ara Ubiorum | 37 | Abelitis | 241 |
| Arabes Transcapha- | | Abies | 249 |
| tenfes | 236 | Abis | 250 |
| Arabia | 227 | Abraz | 249 |
| —Petrææ | 228 | Arbor Felix | 78 |
| —Deserta | 229 | Abucella | 27 |
| —Felix | 230 | Arca | 210 |
| —Scenkarum | 236 | Arçadia | 124, 126 |
| Arabiz Emporium | 231 | Archadius | 123 |
| —Nomos | 261 | Archandropolis | 237 |
| Arabiz | 245 | Archelais | 262 |
| Araceme | 228 | Arcobriga | 30 |
| Aracha | 244 | Arconesus | 191 |
| Arachofia | 249 | Arctonesos | 191 |
| Aracillum | 28 | Ardania | 269 |
| Aractus Fl. | 112 | Ardanis | 209 |
| Arad | 211 | Ardea | 152 |
| Aradi | 223 | Armelica | 134 |
| • Aradus | 267 | Arçbrigium | 137 |
| Ara Flaviz | 72 | Areca | 207 |
| Ara | 23 | Areccæi Campi | 244 |
| Araxi | 223 | Arecon | 212 |
| Aram ou Aramza | 234 | Arene | 46 |
| Arama | 214 | Arenacum | 56 |
| A. n. l. a ou Arandis | 36 | Areopolis | 228 |
| Arantha | 120 | Arcthusa | 207 |

Atavacz
 Argentari
 Argentreun
 Argentora
 Argentova
 Argenum
 Argessa
 Argeus fl.
 Argia
 Argithæa
 Argob
 Argos
 Arga Pharo
 Argysippa
 Aria
 Ariace
 Aribinum
 Ariana
 Arias ou A
 Ariaspæ
 Arica Inf.
 Arichi
 Arictis Fro
 Arimaspis
 Arime
 Ariminum
 Arminus
 Arolica
 Arisba
 Arlape
 Armalaufi
 Armene
 Armenia m
 Arminor
 Armosata
 Armus
 Artoë

DES MATIERES.

| | | | | |
|------|------------------|-----------|------------------------|--------------------|
| 54 | Atovacz | 27 | Arocr | 215. 228 |
| 108. | Argentarius mons | 143 | Aratria | 128 |
| 247. | Argentum | 47 | Arphas | 205 |
| 120 | Argentorum | 58 | Arpi | 161 |
| 47 | Argentovaria | 58 | Arpina | 123 |
| 46. | Argentum Prom. | 172 | Arpinum | 153 |
| 196 | Argessa | 130 | Arrabo | 100 |
| 225 | Argeus fl. | 125 | Arrabona | 92 |
| 120 | Argia | 121 | Arrapachitis | 240 |
| 27. | Argithæa | 112 | Arrechi | 185 |
| 19 | Argob | 214. | Arretini | 144 |
| 134 | Argos | 112 | Arretium | 145 |
| 241 | Arga Pharonia | 121 | Arribantium | 98 |
| 241 | Argyrippa | 161 | Arriaca | 27 |
| 249 | Aria | 248. 249. | Arriacia | 243 |
| 250 | Ariace | 188. | Arrenaria Colonia | 275 |
| 249 | Arialbinum | 79 | Arria | 132 |
| 78 | Ariana | 249 | Arriana | 244 |
| 27. | Arias ou Arius | 249. | Arfinoë | 196. 201. 205. |
| 210 | Ariaspe | 249 | Arfinoites Nomos | 206. 262. 267. 270 |
| 124 | Arica Inf. | 54 | Arinoites Nomos | 262 |
| 123 | Arichi | 185 | Arabrorum Prom. | 25 |
| lis | Arictis Frons | 87. 127. | Artagera | 225. |
| 202 | Arimalpis | 88. 188. | Artaunum | 71. |
| 30 | Arime | 168 | Artaxata | 225. |
| 191 | Arimum | 140 | Artemia | 126. |
| 191 | Arminus | 146 | Artemissia ou Artemita | 168. |
| 269 | Arionica | 137. | Artemita | 168. & 241 |
| 209 | Arifba | 192. 205 | Artemita | 129. |
| 152 | Arilape | 82 | Artigis | 37. |
| 134 | Arimalausi | 72 | Artobriga | 83. |
| 137. | Armene | 203 | Artolica | 137. |
| 207 | Armenia major | 224. | Aruci | 36. |
| pi | Armenia minor | 225. | Arverni | 49. |
| 244 | Armosata | 225. | Arymagdus | 201. |
| 212 | Arnusa | 245. 246 | Azus | 114. |
| 46. | Arnus | 142. | Asai | 188. |
| 56. | Arnoë | 120 | | |
| 228 | | | | |
| 207 | | | | |

TABLE

| | | | |
|------------------------------|----------|-----------------------------|----------|
| Asaraba | 186 | Affor | 194 |
| Ascalon | 220 | Affuana | 260 |
| Ascanius Portus | 194 | Affurz | 273 |
| Asciburgium | 56. 69 | Affyria | 234 240 |
| Ascitz | 232 | Affa | 36 141 |
| Asera | 118 | Affacus | 204 |
| Ascrivium, Ascorium | | Affapa | 37 |
| <i>ou</i> Ascrovium | 91 | Affarooh | 214 |
| Asculum | 161 | Afferia | 126. 129 |
| Asculum Picenum | 156 | Affigii | 36 |
| Ascurum | 276 | Affrazus | 192 |
| Asedoth-Phafga | 216 | Affura | 154 |
| Asena | 27 | Affures | 26 |
| Asia | 121. 184 | Affures Augustani | 26 |
| Asia minor | 190 | Affurica Augusta | 26 |
| Asindum | 36 | Affuricani | 186 |
| Asine | 121. 123 | Affyra | 192. 193 |
| Asiongaber | 228 | Affyla | 36 |
| Asisium | 146 | Affala | 172 |
| Asius | 146 | Affalanta | 119 |
| Asmirza | 189 | Affax | 47 |
| Asmirzi | 189 | Affella | 159 |
| Asna | 236 | Affernum | 157 |
| Asopns | 118. 120 | Affernus fl. | 156 |
| Affor | 214 | Affeste Colonia | 133 |
| Affa | 246 | Affhamania | 111 |
| Affpacar | 189 | Affhamas | 194 |
| Affpacatz | 188 | Affharooh | 211. 215 |
| Affpendus | 200 | Affhenez | 102. 117 |
| Affi | 271 | Affhesis | 133 |
| Affpicii | 188 | Affhos mons. | 105 |
| Affpistra | 253 | Affhrabis | 260 |
| Affpona | 198 | Affhribitès Nomos | 260 |
| Affpuna | 198 | Affhritz | 233 |
| Afflaceni <i>ou</i> Afflacan | 211 | Affhyras <i>ou</i> Affhyrus | 114 |
| Affsedimfer | 214 | Affina | 153 |
| Affsonum | 173 | Affintanes | 109 |
| Affsius | 109. 173 | | |

Atinon
 Atlas mo
 Atmones
 Atra
 Atrebatii
 Atria
 Atrianus
 Atropath
 Atacam
 Atrealea
 Atrealia
 Atreica
 Atreicus
 Atredium
 Atreium P
 Atrebatii
 Atuaruca
 Atterrus
 Atyria
 Avalitaz
 Avaricum
 Auca
 Audia
 Avella
 Avenio
 Avens
 Aventicu
 Avfiden
 Avfidi fo
 Avfidus
 Augusta
 —Dea
 —Emerit
 —Perusia
 —Præto
 —Rourac
 —Suessio
 —Tauric

DES MATTIÈRES.

| | | | | |
|------------|--------------------|-----|------------------|----------|
| 194 | Atinum | 163 | —Trevirorum | 57 |
| 266 | Atlas mons. | 276 | —Tricastinorum | 466 |
| 273 | Atmones | 84 | —Vagiennorum | 140 |
| 234 240 | Atra | 235 | —Veromanduorum | 55 |
| 36 141 | Atrebatii | 55 | —Vindelcorum | 81 |
| 204 | Atria | 133 | Augustobona | 51 |
| 37 | Atrianus fl. | 133 | Augustana | 81 |
| 214 | Atropathia | 242 | Augustobriga | 31. 35 |
| 126. 129 | Atzacum | 30 | Augustodunum | Æduo- |
| 36 | Attalea | 200 | rum | 51 |
| 192 | Attalia | 154 | Augustomagus | 55 |
| 154 | Attica | 117 | Augustomana | 51 |
| 26 | Atticinus | 187 | Augustonometum | 49 |
| gustani 26 | Attidium | 146 | Augustoritum | 49 |
| gusta 26 | Atrium Prom. | 176 | Avas | 108 |
| 186 | Attrebatii | 15 | Avia | 156 |
| 192. 193 | Atuaruca | 57 | Avia Julia | 465 |
| 36 | Atterrus | 48 | Avii | 73 |
| 172 | Atryia | 240 | Aviones | 74 |
| 119 | Avalitæ | 286 | Avium oppidum | 209 |
| 47 | Avaticum | 49 | Aulerci Cenomani | 52 |
| 159 | Auca | 29 | —Diablintes | 52 |
| 157 | Audia | 219 | —Eburovices | 52 |
| 156 | Avella | 159 | Aulis | 118 |
| onia 133 | Avenio | 46 | Aulon | 108 |
| 112 | Avens | 147 | Aufona | 88 |
| 194 | Aventicum | 79 | Aulonia | 166 |
| 211. 215 | Afidena | 157 | Auram | 214 |
| 102. 117 | Afidis fons | 158 | Aurinia | 143 |
| 133 | Afidus | 161 | Auruncii | 104 |
| s. 105 | Augusta Aufsciorum | 48 | Ausa | 33 |
| 260 | —Dea | 45 | Auscii | 48 |
| Nomos 260 | —Emerita | 34 | Anser ou Ausur | 142 |
| 233 | —Perusia | 145 | Ausonia | 131. 154 |
| 8 Athyrus | —Prætoria | 137 | Australe Prom. | 226 |
| 114 | —Rauracorum | 79 | Austrania Inf. | 77 |
| 153 | —Suessionum | 58 | Autarioræ | 89 |
| 109 | —Tauricorum | 137 | Auteci | 23 |

T A B L E

| | | | |
|--------------------------|---------|------------------------|---------|
| Auretani | 39 | Bactria | 248 |
| Aulololes | 276 | Bactriana | 248 |
| Aulololes Gætuli | 277 | Bacunius | 100 |
| Autricum | 52 | Badaca | 245 |
| Aurigones | 28 | Badara | 250 |
| Auxacia | 188 | Bades Regia | 231 |
| Auxacitis Regio | 188 | Badrianus Vicus | 134 |
| Auzea <i>ou</i> Auzia | 275 | Bælon | 36 |
| Auziu | 271 | Bætica | 34-36 |
| Axlodunum | 19 | Bæſtra | 214 |
| Axiacæ | 85 | Bagacum | 56 |
| Axiopolis | 99 101 | Baganum | 56 |
| Axium | 99 | Bagisara | 249 |
| Axius | 105 119 | Baiæ | 159 |
| Aza | 225 | Baiatum | 56 |
| Azama | 274 | Balançæ | 207 |
| Azanium | 197 | Balath | 212 |
| Azara | 188 245 | Balean | 215 |
| Azilia | 112 | Baleares Inſſ. | 37 |
| Azorus <i>ou</i> Azorium | | Baletinum | 162 |
| | | Bambyce | 208 |
| Azotus | 220 | Bamot-Baal | 215 |
| | | Banabe | 236 |
| | | Banatia | 21 |
| | | Banc | 212 |
| | | Baniuræ | 276 |
| | | Baniuræ Gætuli | 277 |
| | | Baraca | 226 |
| | | Barcino | 33 |
| | | Barcovicus | 19 |
| | | Barad | 228 |
| | | Barafa | 215 |
| | | Barbaria | 280 |
| | | Barduli | 162 |
| | | Bargylia | 195 |
| | | Barion <i>ou</i> Baris | 161 |
| | | Baris | 163 199 |
| | | Barium | 161 |
| | | | Barſia |

B

| | |
|------------|---------|
| B Aala | 212 |
| B Baalmcon | 215 |
| Babba | 276 |
| Babel | 237 |
| Babylon | 237 261 |
| Babylonia | 236 237 |
| Babyra | 225 |
| Bâca | 214 |
| Bâcæ | 189 |
| Bâcathum | 228 |
| Bâcrana | 144 |
| Bâccia | 35 |
| Bâctra | 248 |

Barſia
Beryga
Baſan
Baſcont

Baſilia
Baſilida
Baſiliſca

Baſgothi
Baſſiana
Baſterna

Baſti
Beſſicani
Baſtuli

Batana
Batanea
Bataraæ

Batavi
Batavodu
Bathias
Bathmis

Bathul
Batna
Batiachan

Bavium
Bauli
Bavota

Bazira
Bebriacum
Bebricia

Becugiun
Bedefis
Bedunia

Begorra

DES MATIERES.

| | | | | |
|------------|-------------------------------|--------------|-----------------------------|---------------|
| | Barbara | 237 | Belbina | 122 |
| | Berygaza | 252 | Belegra | 156 |
| 248 | Basan | 214 221 | Belcrides | 178 |
| 248 | Bascontum | Municipium | Belgæ | 15 |
| 100 | | 32 | Belgida | 30 |
| 245 | Basilia | 79 | Belia | 37 |
| 250 | Basilidæ | 86 | Belitio Castrum | 136 |
| 231 | Basiliscæi <i>ou</i> Basilidæ | 186 | Bella | 159 |
| cus. 134 | | | Belleia | 28 |
| 36 | Bastorhia | 212 | Bello | 36 |
| 34-36 | Bastiana | 93 | Bellovaci | 54 |
| 214 | Basternæ <i>ou</i> Bastarnæ | 34 | Belon | 36 |
| 56 | | 29 | Benacus Lacus | 134. 135 |
| 56 | Basti | 29 | Benamerium | 228 |
| 249 | Bastitani | 29 | Bencharnus | 48 |
| 159 | Bastuli | 36 | Beneventum | 157 |
| 56 | Batana | 243 | Benmica | 115 |
| 207 | Batanea | 221 | Beon | 215 |
| 212 | Bataronæ | 84 | Berbis | 95 |
| 215 | Batavi | 56 | Berenice | 228. 267. 270 |
| 37 | Batavodurum | 56 | Bergi | 77 |
| 162 | Bathias | 114 | Bergidum | 32 |
| 208 | Bathmis <i>ou</i> Bathinius | 114 | Bergomum | 136 |
| 215 | | 114 | Bergulæ <i>ou</i> Bergulium | 174 |
| 236 | Bathuel | 212 | Bergusia | 32 |
| 21 | Batna | 235 | Beroëa | 208 |
| 212 | Batracharta | 239 | Berones | 31 |
| 276 | Bavium | 24 | Berolha | 214 |
| uli. 277 | Bauli | 159 | Bertula | 178 |
| 226 | Bavota | 162 | Bersabee | 212 |
| 33 | Bazira | 251 | Berythus | 109 |
| 19 | Bebriacum | 134 | Besbicus | 205 |
| 228 | Bebricia | 204 | Besee | 212 |
| 215 | Becungium | 71 | Besippo | 36 |
| 280 | Bedesis | 139 | Beslor | 210 |
| 162 | Bedunica | Bedunefiorum | Bessica | 115 |
| 195 | | 26 | Bessida | 32 |
| Baris. 161 | Begorta | 48 | | |
| 163. 199 | | | | |
| 161 | | | | |
| Barbia | | | | |

Cc

T A B L E

| | | | |
|---------------|----------|-------------------|--------|
| Beterræ | 43 | Bibracte | 51 |
| Bethanath | 214 | Bibrax | 58 |
| Bethania | 220 | Bicurgium | 71 |
| Betharaba | 211. 215 | Bidens | 139 |
| Betharampta | 215 | Bidis | 173 |
| Bethasii | 57 | Bidius | 173 |
| Bethaven | 211 | Biducasses | 53 |
| Bethberai | 212 | Bilbilis | 30 |
| Beth-Dagon | 214 | Biminatium | 98 |
| Bethel | 228 | Bingium | 17 |
| Bethel em | 211. 222 | Biora | 177 |
| Beth-Elaneth | 213 | Biota | 177 |
| Bethen | 214 | Biranum | 75 |
| Beth Jesimoth | 216 | Bitigus | 24 |
| Beth-Lebaoth | 212 | Birfa | 273 |
| Bethlehem | 211 | Ejesiminium | 90 |
| Bethnimra | 215 | Birha | 236 |
| Bethonim | 215 | Bifa | 114 |
| Bethphage | 220 | Bisaltæ | 104 |
| Bethpheses | 213 | Bisaltia | 104 |
| Beth-Phogor | 215 | Bisambritæ | 251 |
| Bethsaida | 213 | Bisathe | 113 |
| Bethsai | 212 | Biscargis | 31 |
| Bethsebra | 215 | Bisontio | 50 |
| Bethseca | 212 | Bistones | 113 |
| Bethsemes | 213. 214 | Bistonia | 113 |
| Bethsur | 211 | Bitaxa | 249 |
| Bethul | 212 | Biterræ | 43 |
| Bethulia | 213 | Bithaba | 241 |
| Bethoricæ | 23 | Bithia | 177 |
| Betriacura | 131 | Bituriges Cubi | 49 |
| Betalum | 34 | Bituriges Vibisci | 48 |
| Betuvium | 22 | Bityla | 122 |
| Bexillus | 139 | Bizia | 114 |
| Bexira | 251 | Blabia | 53 |
| Biazia | 28 | Blanda | 31 |
| Bibisco | 79 | Blapona | 89. 90 |
| Biblos | 209 | Blascon ius. | 44 |

Blemm
 Bucer
 Blusacu
 Boacea
 Boacte
 Bozun
 Boaria
 Bobba
 Bobiafi
 Bochri
 Bodine
 Boëa
 Boëbeis
 Boëoria
 Boiamb
 Boii
 Boiodur
 Boium
 Bolbitin
 Bolelasg
 Bolerium
 Bonna
 Bononia
 Borani
 Borbeto
 Boreale
 Borgeto
 Boristhe
 Borippa
 Bosa
 Bosor
 Bosphor
 Bosphor
 Bosphor
 Bosphor
 Bosra

DES MATIERES.

| | | | | |
|--------|----------------------|-------------|------------------------------|----------|
| 51 | Blemmyes | 279 | Boltra | 209 |
| 58 | Dutertæ Septimanorum | | Boriza | 107 |
| 71 | | 43 | Botrys <i>ou</i> Botrus | 209 |
| 139 | Blufacus mons | 72 | Bovianum | 158 |
| 173 | Boaceas | 140 | Bovillæ | 152 |
| 173 | Boactes | 140 | Bovium | 18 |
| 53 | Bozum | 119 | Boziata | 226 |
| 30 | Bœaria | 178 | Bozra | 228 |
| 98 | Bobba | 276 | Bractara Augusta | 25 |
| 57 | Bobiasmum | 72 | Brachmanes | 251 |
| 177 | Bochri | 38 | Bradanus <i>ou</i> Brada | 164 |
| 177 | Bodincomagus | 141 | Brægitum | 91 |
| 75 | Boëa | 122 | Bramma | 253 |
| 24 | Boëbeis | 111 | Bratuspancium | 55 |
| 273 | Bœoria | 118 | Bravum | 29 |
| 90 | Boiamba | 249 | Bremerium | 19 |
| 236 | Boii | 49. 81. 138 | Bremus | 135 |
| 114 | Boiodurum | 82 | Breucomagus | 58 |
| 104 | Boium | 119 | Brigætium Brigæcino- | |
| 104 | Bolbitinum ostium | 258 | rum | 26 |
| 251 | Bolelasgum | 198 | Brigantes | 18. 23 |
| 113 | Bolerium Promont. | 16 | Brigantii | 80 |
| 31 | Bonna | 57 | Brigantium 18. 19 | 80 |
| 50 | Bononia | 139 | Brigantium Vicus | 137 |
| 113 | Borani | 85 | Brigantum | 45 |
| 113 | Borbetomagus | 57 | Brigobanna | 81 |
| 249 | Boreale Promont. | 126 | Brifacusmons | 72 |
| 43 | Borgetomagus | 57 | Brifca | 115 |
| 241 | Boristhenitæ | 86 | Britablum | 27 |
| 177 | Borsippa | 237 | Britannia | 55 |
| 49 | Bosa | 177 | —Major | 14 |
| sci 48 | Bosor | 215. 228 | —Minor | 12 |
| 122 | Bosphorani | 87. 227 | —Prima | 14. 15 |
| 114 | Bosphorus Thraciæ | 12 | —Secunda | 14. 17 |
| 53 | Bosphorus | 87. 114 | Briva Ifaræ <i>ou</i> Brivi- | |
| 34 | Bosphorus Cimmerius | | sura | 52 |
| 89. 90 | | 227 | Brivates | 53 |
| 44 | Bosra | 228 | Brixellum | 138. 139 |

T A B L E

| | | | |
|----------------------------|-----|---------------------------|-----|
| Brixentes | 135 | Burii | 75 |
| Brixia | 134 | Burium | 78 |
| Brixino | 20 | Burnesca | 28 |
| Brocomagus | 58 | Burnum <i>ou</i> Burnium | 90 |
| Brogamus | 79 | Bursa | 273 |
| Brueteri | 69 | Busiris | 260 |
| Brumerium | 19 | Busititicus fl. | 258 |
| Brundisium | 162 | Busititicus Nomos | 260 |
| Brustacia | 166 | Busta Gallorum | 146 |
| Brutii | 165 | Busus | 38 |
| Brutinum Prom. | 165 | Buthrotum | 111 |
| Bubasticus fl. | 259 | Burrium | 139 |
| B. bassicus nomos | 261 | Burua | 91 |
| Bubastis | 261 | Burus | 259 |
| Bubastus | 268 | Buxentum | 163 |
| Bubienum | 72 | Bythinia | 204 |
| Buceanz | 144 | Bythinnium | 204 |
| Bucephala | 252 | Byzacene Regio | 272 |
| Bucina | 178 | Byzacia <i>ou</i> Byzacna | 272 |
| Bucinobantes | 70 | Byzacium | 272 |
| Bucca Promont. | 170 | Byzantium 100 | 114 |
| Budoræ | 128 | | |
| Budorgis. | 73 | | |
| Budorigum. | 75 | | |
| Budorus | 128 | | |
| Buleum Silurum | 18 | | |
| Bulla Regia | 274 | | |
| Bullis | 109 | | |
| Bulma | 91 | | |
| Bulva | 91 | | |
| Bonifium | 75 | | |
| Bunicium | 74 | | |
| Bunomos | 107 | | |
| Bura | 121 | | |
| Burchana Ins. | 77 | | |
| Burdigala | 48 | | |
| Burgundi <i>ou</i> Burgun- | | | |
| diones. | 75 | | |

C

| | |
|-----------------------------|-----|
| Abalia | 196 |
| Caballio | 46 |
| Cabana | 249 |
| Cabasa | 259 |
| Cabasites Nomos | 259 |
| Cabellio | 46 |
| Cabillonum <i>ou</i> Cabil- | |
| linum | 51 |
| Cabiosa | 209 |
| Cabul | 214 |
| Cabyra | 203 |
| Cacinium Prom. | 167 |
| Caculus | 208 |

| |
|-----------|
| Cademo |
| Cades |
| Cadessa |
| Cadi |
| Cadruzia |
| Cadurci |
| Cadufsi |
| Cæcinur |
| Cælius M |
| Cænz |
| Cæne |
| Cæneum |
| Cænica |
| Cænina |
| Cænis Pr |
| Cænœnu |
| Cæpiana |
| Cære |
| Cæfada |
| Cæfanii |
| Cæfar A |
| Cæfarea |
| Cæfarea |
| bum |
| Cæfarea |
| Cæfarea I |
| Cæfarea I |
| Cæfarodu |
| Cæfaroma |
| Cæfene |
| Cætohriz |
| Cæcus |
| Cæcus fl. |
| Cæicta |

DES MATIERES:

| | | | | |
|------------------|---------------------------|-----|------------------------------|-----------|
| 73 | Cademoth | 215 | Calabri | 162 |
| 78 | Cades | 128 | Calabria | 162 |
| 128 | Cadessa | 213 | Calach | 241 |
| anium 90 | Cadi | 197 | Calachona | 241 |
| 273 | Cadrussa | 249 | Calacta <i>ou</i> Calata | 169 |
| 260 | Cadurci | 49 | Calagorgis | 48 |
| 258 | Cadufii | 243 | Calagurris | Fibularia |
| nos 260 | Cæcinum <i>ou</i> Cæcinos | | | 32 |
| 146 | | 166 | Calama 249 | 250 274 |
| 38 | Cælius Mons | 81 | Calamarius <i>ou</i> Calami- | |
| 111 | Cænæ <i>ou</i> Cænopolis | | tius | 163 |
| 139 | | 112 | Calamos | 209 |
| 91 | Cæne | 265 | Calafarna | 164 |
| 259 | Cæneum | 112 | Calathe | 288 |
| 163 | Cænica | 114 | Calatia | 159 |
| 204 | Cænina | 148 | Calcedon | 204 |
| 204 | Cænis Prom. | 165 | Calcidia | 106 |
| gio 272 | Cænoënum | 74 | Caledonia | 24 |
| Byzacina | Cæpiana | 35 | Caledonii | 20. 21. |
| 272 | Cære | 143 | Calegia | 73 |
| 272 | Cæfada | 30 | Calenderis | 201 |
| 100. 114 | Cæfanii | 233 | Calenum | 159 |
| | Cæfar Augusta | 31 | Calcs | 159 |
| | Cæfarea 202. 204. 213. | | Caleres | 52 |
| | 225. 275 | | Calidon | 119 |
| 196 | Cæfarea ad Anazar- | | Calingæi | 233 |
| 46 | bum | 201 | Califfa | 73 |
| 249 | Cæfarea Germanicia | | Callatia, Callacis <i>ou</i> | |
| 259 | | 206 | Callatis | 99 |
| mos 259 | Cæfarea Philippi | 214 | Callentra | 99 |
| 46 | Cæfarea Inf. | 54 | Callicolona <i>ou</i> Palera | |
| <i>ou</i> Cabil- | Cæfarodunum | 54 | Colona | 192 193 |
| 57 | Cæfaromagus | 55 | Callicula | 160 |
| 209 | Cæfene | 139 | Callifæ | 158 |
| 214 | Cætoërix | 35 | Callnicum | 15 |
| 203 | Cæicus | 194 | Calliope | 246 |
| om. 167 | Cæicus fl. | 192 | Callipolis | 116 129. |
| 202 | Cæicta | 154 | | 133 162 |

TABLE

| | | | |
|------------------|----------|------------------|----------|
| Calliroë | 214 | Canini Campi | 138 |
| Callonia | 173 | Canna | 197 |
| Calor | 163 | Cannæ | 161 |
| Calor fl. | 158 | Canopicum Ostium | 238 |
| Calpæ | 204 | Canopus | 257 |
| Calucones | 131 | Cantabri | 28 |
| Calycadmus 200. | 201 | Cantæ | 21 |
| Camacæ | 188 | Cantapis | 246 |
| Camæ | 188 | Cantiæbis | 72 |
| Camalodunum | 16 | Cantii | 15 |
| Camara | 127 | Carovicus | 55 |
| Camarica | 28 | Canusium | 161 |
| Camarina 170. | 171 | Capo | 132 |
| Camarina Palus | 173 | Cappella | 137 |
| Camarinum | 145 146 | Capna | 144 |
| Cambærum Labeno- | | Caphara | 211 |
| rum | 25 | Capharnaum | 214 |
| Cambodunum | 81 | Capitium | 173 |
| Camboritum | 16 | Cappadocia Magna | 202 |
| Cambuvii Montes | 107 | Capraria | 168 281 |
| Gamechia | 226 | Capraria Inf. | 176 |
| Camelodunum | 16 | Caprasia | 166 |
| Gameracum | 56 | Capreæ | 168 |
| Gamers | 144 | Capros | 242 |
| Gamerium | 145 | Capſa | 272. 274 |
| Gamicus | 170 | Capua | 159 |
| Gamillomagus | 141 | Caracotinum | 55 |
| Gammoni | 47 | Caralis | 177 |
| Campani | 158 | Carbantorigum | 20 |
| Campania | 158 | Carbata | 168 |
| Campſani | 73 | Carca | 29 |
| Campus Lapidæus | 68 | Carcaſſo | 45 |
| Lapidarius | 47 | Carathiocerta | 215 |
| Camuni | 135 | Carcina | 86 |
| Cana | 194. 213 | Carcinos | 166 |
| Cane | 213 | Carcinum | 166. 167 |
| Canclata | 16 | Cardamyle | 122 |
| Canicus | 171 | Carçia | 116 |

Cardiop
 Carellæ
 Careſus
 Caria
 Cariata
 Cariath
 Cariath
 Cariath
 Carini
 Carioth
 Caristi
 Carman
 Carmaſa
 Carmon
 Carna
 Carnaim
 Carne
 Carni
 Cariova
 Cariotu
 rum
 Carnus
 Carnus
 Carnutes
 Carpaſia
 Carpathu
 Carpenter
 Carpetan
 Carpiani
 Carpis
 Carporu
 Carraca
 Carradur
 Carræ
 Carræi
 Carrodur

DES. MATIERES.

| | | | | |
|----------|----------------------------|----------|------------------------------|----------|
| 138 | Cardiopolis | 116 | Carceoli | 155 |
| 197 | Carellæ | 165 | Caridava | 96 |
| 161 | Carefus | 193 | Carisula | 146 |
| tium 258 | Caria | 195 | Carteia | 36 |
| 257 | Cariata | 248 | Cartenna | 275 |
| 28 | Cariathaim | 215 | Carthago | 273 |
| 21 | Cariatharbe | 211. 222 | —Nova | 30 |
| 246 | Cariathfenna | 211 | —Verus | 31 |
| 72 | Cariathsepher | 211 | Carthecia | 27 |
| 15 | Carini | 21. 74 | Cartima | 37 |
| 55 | Carioth | 228 | Carusa | 203 |
| 161 | Caristi | 28 | Carystus | 128 |
| 132 | Carmana | 245 246 | Casæ Nigræ | 274 |
| 137 | Carmafa | 199 | Casalinum | 159 |
| 144 | Carmonia | 30 | Casaloth | 213 |
| 211 | Carna <i>ou</i> Carana | 231 | Casbon | 215 |
| 214 | Carnaïm | 215 | Calcantum Municipium | |
| 173 | Carne | 207 | | 32 |
| agna 202 | Carni | 132 | Casia Regio | 188 |
| 168 281 | Carovancæ | 21 | Casina | 173 |
| 176 | Carotum <i>ou</i> Carnu- | | Casinum | 153 |
| 166 | tum | 52 | Casis | 250 |
| 168 | Carnus | 231 | Casperia <i>ou</i> Casperula | |
| 242 | Carnus <i>ou</i> Carnuntum | | | 147 |
| 272. 274 | | 91 | Casphim | 212 |
| 152 | Carnutes | 52 | Caspiz Portæ | 243 |
| 55 | Carpasia | 206 | Cassandria | 106 |
| 177 | Carpatus | 205 | Cassinum | 153 |
| um 20 | Carpentoraete | 46 | Cassiopea | 118 |
| 168 | Carpetani | 27 | Cassiope | 212. 125 |
| 29 | Carpiani <i>ou</i> Carpi | 85 | Cassurgis | 72 |
| 45 | Carpis | 90 272 | Castabala | 201 |
| cta. 225 | Carporum Vic | 93 | Castellani | 39 |
| 86 | Carraca | 27 | Castellum | Gastorum |
| 166 | Carradunum | 81 | | 71 |
| 166. 167 | Carræ | 235 | —M. napiorum | 56 |
| 122 | Carræi | 233 | —Virgantium | 152 |
| 116 | Carrodunum 73 85 92 | | Castra Batava | 82 |

TABLE

| | | | |
|------------------------|----------|------------------------------|-----|
| —Cecilia | 53 | Ceyli | 75 |
| —Regina | 81 | Caystrus | 195 |
| Castrum Alatum | 20 | Cebrenia <i>ou</i> Cebriana | 193 |
| —Alnum | 30 | Cedar | 215 |
| —Inui | 152 | Cedrs | 213 |
| —Mattiacorum | 70 | Cedes Nephthalim | 214 |
| —Minervæ | 163 | Cedmonei | 223 |
| —Novum | 143 | Cedris | 178 |
| Castulo | 28 | Cedron | 219 |
| Casuentum | 104 | Celadusa | 129 |
| Catabani | 251 | Celadusæ | 89 |
| Catabathmus Magnus | 259 | Celænzæ | 197 |
| Catadræ | 280 | Celauria | 130 |
| Catadupi | 265. 279 | Cele sium | 81 |
| Catalauni | 58 | Celegerri | 99 |
| Catalaunum | 58 | Celemantia | 72 |
| Catana | 171 | Celîæ | 272 |
| Cataracte | 200 | Celîa | 32 |
| Cataractum | 19 | Celtæ | 67 |
| Cartheri Nahalol | 213 | Celtiberi | 30 |
| Cathena | 163 | Celtiberia | 24 |
| Catholci | 71 | Celtica | 12 |
| Catini | 21 | Celtica Roma | 51 |
| Catramotitzæ | 232 | Celtici 34. 35 | 36 |
| Caturiges | 45 | Celîcum Promont | 25 |
| Caryeullani | 16 | Celydnus | 109 |
| Caucana Porrus | 170 | Cembani | 232 |
| Caucasus | 187 | Cemelio <i>ou</i> Cernemazum | 140 |
| Cauchi <i>ou</i> Cauci | 75 | Cenchreæ | 120 |
| Cauci | 27 | Cenchregh | 24 |
| Caucia | 26 | Ceneus | 128 |
| Cauconis | 120 | Cenezari | 223 |
| Cavens | 74 | Cenifus mons | 137 |
| Caulonia | 166. 173 | Cenomani | 134 |
| Caunus | 195 | Centa | 276 |
| Caurus | 129 | Centriones | 45 |
| Gausa | 26 | | |

Centum Ce
 Centurionu
 dum
 Centuripe
 pinum
 Cephalenia
 Cephaledis
 Cephalædium
 Cephareus
 Cephus
 Cepisa
 Ceramus
 Ceranus
 Ceranus Mon
 Cerausus
 Cerbalus
 Cerbio
 Cercas
 Cercina
 Cercusium
 Cerdonia
 Cerelli
 Cereffus
 Cerece
 Cerecini
 Cerilli
 Cerinthus
 Cerne
 Cernearis
 Ceronas
 Certima
 Cerrisa
 Cesil
 Cesion
 Cessara
 Cestrus

DES MATTERES.

| | | | | |
|-------|-----------------|-------------|----------------------|---------------|
| 78 | Centum Cellæ | 143 | Chabala | 228 |
| 195 | Centurionum | Oppi- | Chabolon | 214 |
| 193 | dum | 175 | Chabora | 236 |
| 215 | Centuripe | ou Centuri- | Chaboras | 236 |
| 213 | pinum | 173 | Chadaca | 226 |
| 214 | Cephalenia | 126 | Chala | 242 |
| 223 | Cephaledis | Castellum | Chalach | 241 |
| 178 | | 170 | Chalcidene | 208 |
| 219 | Cephalædium | Prom. | Chalcis | 119. 128. 208 |
| 119 | | 170 | Chaldæa | 256 239 |
| 89 | Cophareus | 128 | Chablone | 208 |
| 197 | Cephisus | 188 | Chamavi | 69 |
| 130 | Cepisa | 249 | Chananæi | 223 |
| 81 | Ceramus | 195 | Chanat | 214 |
| 99 | Ceraunii Montes | 203 | Chanonia | 202 |
| 72 | | 111 | Chaonia | 111 |
| 272 | Cerausus | 124 | Charsene | 244 |
| 32 | Cerbalus | 161 | Charanni Scythæ | 188 |
| 67 | Cerbio | 155 | Charadrus | 201 |
| 30 | Cercasi | 261. 262 | Charax | 244 |
| 24 | Cercina | 281 | Cheris | 246 |
| 12 | Cercusium | 235 | Charmodara | 206 |
| 51 | Cerdonia | 158 | Charoneæ Scrobes | 160 |
| 5 | Cerelli | 165 | Charran | 215 |
| nr 25 | Cereffus | 33 | Chassuarii | 68 |
| 109 | Cerete | 143 | Chatti | 72 |
| 232 | Ceretini | 243 | Chavesi | 75 |
| 137 | Cerilli | 165 | Chaurana | 188 |
| 134 | Cerinthus | 128 | Chelidonium Promont. | |
| 276 | Cerne | 281 | | 196 |
| 45 | Cerneatis | 175 | Chelonites | 123 |
| | Cerones | 21 | Chelonophagi | 20 |
| | Certima | 30 | Chenoboscia | 265 |
| | Cerrissa | 93 | Cherades Inss. | 162 |
| | Cesil | 210 | Cherronea | 118 |
| | Cesion | 213 | Cherso | 132 |
| | Cessara | 30 | Chersonesus | 87 |
| | Cestrus | 200 | —Aurea | 255 |

T A B L E

| | | | | |
|---------------|----------|-------------------|----------|-------------|
| Cymbrica | 75 | Cinci | 227 | Claudium |
| Chertobalus | 91 | Cinereus mons | 37 | Claudos |
| Cherusei | 70 | Cingomagum | 137 | Clavena |
| Chertza | 269 | Cingulum | 156 | Clavum |
| Chidas | 170 | Ciniana | 34 | Clazomen |
| Chidorus | 105 | Cinium | 38 | Cleonæ |
| Chimera | 111 | Cinolis | 205 | Clepidava |
| Chios | 205 | Circei | 153 | Clerharro |
| Choani | 233 | Circaium Promont. | 153 | Cleufis |
| Choalpes | 252 | Circesium | 235 | Clibanus |
| Choatræ | 240 | Circidius | 176 | Clicernia |
| Choes | 252 | Cirpi | 95 | Clicor |
| Chol Modara | 206 | Cirta | 274 | Clicumnaus |
| Chone | 131. 166 | Cirtissa | 93 | Clunia |
| Choromithrene | 243 | Cisi | 275 | Clunia Co |
| Chronius Mons | 123 | Cisina | 139 | Clunia |
| Chrysa | 129 | Cissa | 132 | Clunium |
| Chrysomallus | 128 | Cisse | 275 | Clupea |
| Chrysopolis | 50 | Cissia | 244 | Clusini |
| Chrysooras | 194 | Cissii | 244 | Clusium |
| Chubis | 266 | Cissuntus | 194 | Clusus |
| Chufæi | 279 | Citerizis | 99 | Clypea |
| Cia | 128. 129 | Citron | 107 | Clyfina |
| Cianium | 127 | Civitas Novensis | 99 | Clytæ |
| Cibalis | 93 | Civitas Vetus | 139 | Cnemides |
| Cibyra | 197 | Cius | 204 | Cnidus |
| Cichyrus | 111 | Ciza | 229 | Cnopupolis |
| Cicones | 113 | Clampetia | 165 | Cocala |
| Cicynethos | 130 | Clanis | 144. 160 | Coccinum |
| Cidænis | 193 | Clarena | 8 | Coche |
| Cileia | 82 | Clasia ou Clafius | 146 | Cocynum |
| Cilicia | 200 | Classis | 139 | Cocynum |
| Cilio | 273 | Clastidium | 141 | Codanium |
| Cilla | 194 | Claterna | 139 | Codanonia |
| Cillæ | 115 | Claudia | 8 | Codrus mons |
| Cimaruna | 127 | Claudium | 8 | Coele |
| Cimmerium | 87 | Claudiomerium | 2 | Coefyria |
| Cimolis | 203 | Claudiopolis | 200. 202 | |

EES MATIERES.

| | | | | |
|--------------|----------------------------|----------|----------------------|---------|
| 22 | Cladium | 158 | Cochobriga Coelerino | 25 |
| 37 | Claudos <i>on</i> Claudia | 128 | rum | 122 |
| 137 | Clavena | 135 | Coene | 33 |
| 156 | Clavum | 17 | Coervetani | 249 |
| 34 | Clazomene | 194 | Cojamba | 20 |
| 30 | Cleonæ | 121 | Colania | 89. 100 |
| 203 | Clepidava | 85 | Colapis | 82 |
| 133 | Cleharro | 229 | Colarione | 226 |
| mont. 153 | Cleufis | 134 | Colchis | 91 |
| 235 | Clibanus | 167. 200 | Colchium | 27 |
| 176 | Cliternia | 157 | Colenda | 253 |
| 93 | Clitor <i>on</i> Clitorium | 124 | Collatia | 148 |
| 274 | | 147 | Collodes | 178 |
| 93 | Clieumaus | 80 | Colonzæ | 191 |
| 275 | Clunia | 27 | Colonia | 57 |
| 139 | Clunia Colonia Sulpi- | 175 | Colonia Agrippina | 56 |
| 132 | ria | 272 | —Apulensis | 79 |
| 275 | Clunium | 144 | —Augusta Firma | 82 |
| 244 | Clupea | 134. 135 | —Aurelia Ovillana | 82 |
| 244 | Clusini | 272 | —Aureliana | 109 |
| 244 | Clusium | 267 | —Bullidensis | 46 |
| 194 | Clusius | 201 | —Cabelliorum | 273 |
| 95 | Clypea | 119 | —Carthago | 79 |
| 107 | Clypea | 195 | —Equestris | 79 |
| venfis 95 | Clypea | 194 | —Flavia | 30 |
| cus 139 | Cnemides | 29 | —Julia Augusta Parma | 138 |
| 204 | Cnidus | 167 | —Julia Fanestris | 145 |
| 229 | Cnopopolis | 166 | —Julia Philippi | 104 |
| 165 | Cocala | 167 | —Novum Comum | 136 |
| 144 160 | Coccinum Prom. | 74 | —Salarientis | 29 |
| 8 | Coche | 77 | —Taurina | 137 |
| Clafius 140 | Coccyntum | 98 | —Ulpia Trajana | 56 |
| 139 | Coccyntum Prom. | 208 | —Troas Antigonia A- | 193 |
| 14 | Codanium | 208 | lexandria | |
| 138 | Codanonia Inf. | | | |
| 8 | Codrus mons | | | |
| n 8 | Coele | | | |
| erium 2 | Coefyria | | | |
| lis 200. 202 | | | | |

T A B L E

| | | | |
|-----------------------------|------|--------------------|----------|
| —Ulpiæ Trajana | Zar. | Constantina Castra | 19 |
| mis | 96 | Constantinopolis | 114 |
| Colophon | 194 | Conitantiopolis | 100 |
| Colossæ | 197 | Constani | 29 |
| Colta | 249 | Contrebia | 27 |
| Colubaria | 38 | Convallis | 281 |
| Colvensæ Castrum | 92 | Convennæ | 48 |
| Columbaria | 168 | Copa | 118 |
| —Insula | 169 | Copais Lacus | 118 |
| —Promontor. | 1-8 | Cophe | 249 |
| Columna Rhegina | 165 | Cophes | 252 |
| Cotenia Vibia | 145 | Copizæ | 164 |
| Comagena | 82 | Coptites Nomos | 265 |
| Comagene | 206 | Coptos | 265 |
| Comana | 203 | Coralius | 110. 116 |
| Comasene | 131 | Corax | 177 |
| Comba | 196 | Coraccium | 201 |
| Combana | 246 | Coranitzæ | 233 |
| combretonium | 16 | Corbeus | 198 |
| Comiliomagus | 141 | Corbiana | 245 |
| Compisa | 158 | Corbilo | 54 |
| Complutum | 27 | Coreyra | 125 |
| Comum | 136 | Coreyra Melæna | 90 |
| Conapseni | 185 | Corda Selgovarum | 20 |
| Concana | 28 | Corduba | 37 |
| Concani | 22 | Coresius | 136 |
| Concheus Lacus | 173 | Corfinium | 157 |
| Concordia | 35 | Coricus | 196 |
| Concordia Colonia | 131 | Corinium | 17. 89 |
| Condate | 17 | Corinthus | 102. 120 |
| Condate Rhedonum | 53 | Corinthia | 120 |
| Condivincum | 54 | Corioli | 153 |
| Confluentes | 57 | Coriovallum | 57 |
| Conimbrica <i>ou</i> Conim- | | Cosirani | 17 |
| briga | 34 | Coriundi | 23 |
| Conistorgis | 35 | Cormanium | 97 |
| Conovium | 18 | Corna | 199 |
| Constantia | 235 | Cornabii | 21 |

Cornac
 Cornav
 Corne
 Cornice
 Coronæ
 Corone
 Coronæ
 Corofain
 Corpialia
 Corsica
 Coris
 Corstopin
 Cortona
 Cortoner
 Corycus
 Corypha
 Cos
 Cosa
 Cosedia
 Cosentia
 Cosetani
 Cosa
 Colæzi
 Collio
 Cotieri
 Cottæobri
 Cortiara
 Cottabara
 Coryæum
 Coryle
 Corylus
 Coryora
 Covares *ou*
 Coveliacæ
 Covorium
 Craneæ
 Crassum P
 Crathis

DES MATIERES

aftra 15
 lis 114
 is 100
 29
 27
 281
 48
 118
 118
 249
 252
 164
 nos 265
 265
 110. 116
 177
 201
 233
 198
 245
 54
 125
 zana 90
 varum 20
 37
 136
 157
 196
 17. 89
 102. 120
 120
 153
 57
 17
 23
 97
 199
 21

| | | | |
|--------------------------|----------|--------------------------|---------------|
| Cornacum | 93 | Crafia | 204 |
| Cornavii | 17 | Cremera | 143 |
| Cornie | 202 | Cremona Colonia | 199 |
| Corniculum | 148 | Cremonia | 127 |
| Coronza | 107 | Cremona | 134 |
| Corone | 123 | Cremonis Jugum | 137 |
| Coronea | 118 | Creones | 21 |
| Corosaim | 215 | Creterapa | 198 |
| Corpialica | 114 | Creta | 102. 127 |
| Corfica | 175 | Creusa <i>ou</i> Creusia | 118 |
| Coifis | 175 | Crimifa | 166 |
| Corstopitum | 19 | Crimifus | 171 |
| Cortona | 145 | Crimifus | 166 |
| Cottonenfes | 145 | Criou Metopon | 87. 127 |
| Corycus | 194. 201 | Corbialis | 203 |
| Coryphasium | 123 | Corciatonum | 53 |
| Cos | 205 | Crococalaria | 17 |
| Cofa | 143. 153 | Crocodilopolis | 264 |
| Cofediae | 53 | Crocodilorum Urbs | 262 |
| Cofentia | 166 | Cromna | 203 |
| Cofetani | 34 | Crotona | 166 |
| Coffa | 143 | Crotoniatz | 166 |
| Coffaei | 244 | Crotonis Promont. | 166 |
| Coffio | 49 | Crunaos | 99 |
| Cotieri | 188 | Crupronicis Villa | 68 |
| Cortzobriga | 35 | Crustumarium fl. | 17 |
| Cortiara | 252 | Crustumonium | 146 |
| Cottabara | 250 | Cryfopolis Vicus | 204 |
| Coryzum | 197 | Ctedrides | 104 |
| Cotyle | 147 | Ctemene | 110 |
| Corylus | 193 | Ctenus | 87 |
| Coryora | 203 | Ctesiphon | 238. 242 |
| Covares <i>ou</i> Covari | 46 | Crurius mons | 123 |
| Coveliacae | 81 | Cuarius | 118 |
| Covorium | 18 | Cucusus | 202 |
| Cranac | 130 | Cularo | 44 |
| Crassum Promont. | 127 | Cumae | 136. 159. 194 |
| Crathis | 165 | Cuai | 250 |

T A B L E

| | | | |
|-----------------------------|-------|-------------|---------|
| Cunicci | 38 | Cynethos | 229 |
| Cunicularia | 178 | Cynopolis | 268 |
| Cunicularium | Prom. | Cynopolites | Nomos |
| | 177 | | 268 |
| Cunistorgis | 35 | Cynthos | 129 |
| Cupra Maritima | 156 | Cyphanta | 122 |
| Cupra Montana | 156 | Cyprus | 208 |
| Curaleus | 110 | Cypseila | 113 |
| Curconium | 32 | Cyrtastica | 89 |
| Curcum | 39 | Cyrenaica | 269 |
| Curcs | 147 | Cyrenes | 270 |
| Curgonis | 29 | Cyreschata | 242 248 |
| Curgonium | 32 | Cyrinus | 175 |
| Curia | 80 | Cyrtopolis | 242 248 |
| Curia Ottadinorum | 19 | Cyriha | 118 |
| Cutianum Prom. | 48 | Cyrihestica | 207 |
| Curiata | 89 | Cyrihus | 208 |
| Curiosolitæ | 53 | Cyrtus | 208 |
| Curobis | 272 | Cyrtii | 243 |
| Cusca | 175 | Cyrus fl. | 225 |
| Curfa | 92 | Cythera | 130 |
| Cutilæ | 147 | Cytheron | 118 |
| Cyane Fons | 174 | Cyrium | 127 |
| Cyaneæ Inf. | 205 | Cyrtium | 119 |
| Cybitra | 202 | Cytoro | 203 |
| Cyclades | 129 | Cyzicus | 190 |
| Cychria | 130 | | |
| Cydarus | 114 | | |
| Cydiffus | 198 | | |
| Cydnus | 201 | | |
| Cidoessa | 214 | | |
| Cidon <i>ou</i> Cidonia | 127 | | |
| Cylstamus | 164 | | |
| Cyllene | 123 | | |
| Cyllene <i>ou</i> Cyllenius | 124 | | |
| mons. | 124 | | |
| Cyma | 94 | | |
| Cymbri | 75 | | |

D

| | |
|-----------------|---------|
| DAZ | 247 |
| Dabereth | 213 |
| Dabir | 211 215 |
| Dablio | 204 |
| Dacia | 95 96 |
| Dacora | 202 |
| Dactonium | 25 |
| Dadala | 195 |
| Dagusa | 202 |
| Daha | 158 |
| Dalmatia | |
| Damin | |
| Dalybr | |
| Damala | |
| Damascia | |
| Damea | |
| Damna | |
| Damnæ | |
| Damnii | |
| Damnion | |
| Damnion | |
| Dampeti | |
| Dan | |
| Danala | |
| Dangina | |
| Danthele | |
| Danubius | |
| Danuli | |
| Danum | |
| Daphnæ | |
| Daphne | |
| Darantasia | |
| Darapsa | |
| Dardani | |
| Dardania | |
| Dardanius | |
| Daremma | |
| Dariorigum | |
| rum | |
| Daritis | |
| Darna <i>ou</i> | |
| Darni | |
| Darnis | |
| Darsa | |
| Darthona | |
| Dascusa | |
| Dascyleum | |

DES MATIERES.

129
 163
 N. mos
 263
 119
 122
 208
 113
 89
 269
 270
 42 248
 175
 42. 248
 118
 207
 208
 208
 243
 215
 130
 118
 127
 119
 203
 190
 247
 eth 213
 211 215
 204
 95. 96
 202
 25
 195
 202
 158

| | | | |
|----------------------------|----------|--------------------------------|---------------|
| Dalmatia | 89. 94 | Dassaretii <i>ou</i> Dassaretz | |
| Daminium <i>ou</i> Dalmium | | | 108 |
| Dalybros | 90 | Datiarii | 45 |
| Damascus | 207 | Dati | 48 |
| Damasia | 208 | Datum | 104 |
| Damea | 81 | Dauciones | 76 |
| Damna | 157 | Daulis | 18 |
| Damnæ | 189 | Daurona | 23. 24 |
| Damnii | 189 | Daxara | 119 |
| Damnonii | 20 | Dea Bocontiorum | 45 |
| Damnonium Prom. | 16 | Debellium | 115 |
| Dampetia | 165 | Deborus | 107 |
| Dan | 214 | Decopolis | 211 |
| Danala | 198 | Decastidium | 166 |
| Dangina | 249 | Decelea | 117 |
| Dantheletica | 115 | Decelia | 117 |
| Danubius | 99 | Decemonius | 154 |
| Danuli | 71 | Dedam | 228 |
| Danum | 19 | Dedastana | 204 |
| Daphnæ | 261 | Dedisiæ | 166 |
| Daphne | 207. 268 | Delcon | 114 |
| Darantasia | 45 | Delminium <i>ou</i> Delmi- | |
| Darapsa | 248 | num | 90 |
| Dardani | 97. 192 | Delos | 129 |
| Dardania | 129 | Delphi | 118 |
| Dardanium | 192 | Delta | 114. 257. 262 |
| Daremma | 236 | Demetrius | 111. 129 |
| Dariorigum | Veneto- | Demetrium | 111 |
| rum | 54 | Deobriga | 28. 35 |
| Daritis | 243 | Deobrigula | 29 |
| Darna <i>ou</i> Darnais | 240 | Dera | 244 |
| Darni | 22 | Derbe <i>ou</i> Derbia | 199 |
| Darnis | 269 | Derbices | 247 |
| Darfa | 19 | Derbissi | 247 |
| Darthona | 141 | Deris Portus | 269 |
| Dascusa | 202. 225 | Dersæi | 113 |
| Dascyleum | 204 | Dertona | 141 |
| | | Dertosa | 31 |

TABLE

| | | | | | |
|------------------------------|------|------|-----------------------------|----------|-----------|
| Deva | 17 | 29 | Dioscurias | 216 | Doryma |
| Devana | | 21 | Dioscurias Prom. | 167 | Dotaim |
| Develtus | | 115 | Diospolis | 204 | Drangian |
| Deveona | | 49 | Diospolis Magna | 265 | Draplaca |
| Deunava | | 17 | | 266 | Dravus |
| Devona | | 71 | Diospolis Parva | 24 | Drepana |
| Deutingi | | 74 | Diospolites Nomos | 264 | Drepanum |
| Deuriopes | | 108 | Dipfion | 121 | Drepanum |
| Dia | 128 | 129 | Dirigo: his | 99 | Droilo |
| Diabazæ | | 178 | Disporum | 69 | Druus |
| Dianz Fanum | | 47 | Diva | 29 | Drosache |
| Dianium | 30. | 166 | Divana | 17 | Drosica |
| Dibaltum | | 115 | Dium | 107 | Druentia |
| Diblathaim | | 228 | Divodurnum <i>ou</i> Divio- | | Druphegis |
| Dibon | 215. | 228 | durum | 68 | Drymna |
| Diczopolis | | 172 | Dobuni | 17 | Dubris |
| Dictæus <i>ou</i> Dictæ mens | | 128 | Docela | 197 | Dulgibini |
| | | 128 | Docimæum | 197 | Dulichium |
| Didani | | 73 | Docirava | 97 | Duma |
| Didyme | | 174 | Doclea | 92 | Dumma |
| Dictum | | 18 | Dodone <i>ou</i> Dodoa | 112 | Dunitari |
| Digba | | 237 | Dodonis | 280 | Dunium |
| Digna | | 237 | Dolias | 118 | Dunum |
| Dilurum | | 34 | Dolicha | 109 | Duorum C |
| Dimeræ | | 18 | Doliche | 207 | cus |
| Dimiguthia | | 99 | Dolichia | 127 | Dura |
| Dimon | | 228 | Dolionis | 191 | Duris Maj |
| Dindymis | | 191 | Dolopia | 112 | Durio |
| Dindymus mons | | 191 | Domana | 215 | Duris |
| Dinia Sontiorum | | 46 | Domna | 24 | Durnium |
| Dinogetia | | 99 | Domus Æolia | 174 | Duroberni |
| Dioclea | | 91 | Doperus | 115 | Durobrev |
| Dioliadum | | 49 | Dor | 213 | Durobriva |
| Diocesarea | | 202 | Doria Minor | 137. 138 | Durobrus |
| Diomedæ Inf. | | 167 | Dorilæum | 197 | Durocatal |
| Dionysia | | 129 | Dorion | 112 | Durocobri |
| Dionysopolis | | 251 | Doris | 118. 195 | Durocorn |
| Dionysopolis | 99. | 100. | Doriscus Campus | 115 | |
| | | 198 | Dorium | 95 | |

DIES MATIERES.

| | | | | |
|-----------|---------------------|---------|--------------------|--------|
| 217 | Doryma | 195 | Durocortum | 58 |
| n. 167 | Dotaim | 213 | Derolenum | 15 |
| 204 | Drangiana | 249 | Duronum | 58 |
| na 265 | Draplaca | 248 | Durostena | 99 |
| 266 | Dravus | 33, 100 | Durostolon | 99 |
| ra 2 4 | Drepana | 204 | Durostorum | 99 |
| mos 264 | Drepanum | 169 | Durotriges | 15 |
| 121 | Drepanum Prom. | 120. | Durovernum | 15 |
| 99 | | 172 | Dyma | 110 |
| 69 | Drelo | 100 | Dyrrachium | 108 |
| 29 | Dripus | 90. 100 | | |
| 17 | Drosache | 189 | E | |
| 107 | Drosica | 113 | | |
| u Divio | Dru-nia | 47. 138 | E Berodunum | 79 |
| 68 | Druphegis | 95 | Eblana Portus | 22 |
| 17 | Drymula | 205 | Eboda | 2297 |
| 197 | Dubris | 15 | Ebora | 34 |
| 197 | Dulgibini | 68 | Ebora Edetanorum | 31 |
| 97 | Dulichium | 127 | Eboracum | 18 |
| 91 | Duma | 228 | Ebrofia | 38 |
| o doo 112 | Dumma | 24 | Ebroduntii | 45 |
| 280 | Dunitari | 43 | Ebrodunum | 45. 72 |
| 118 | Dunium | 16 | Ebuda Occidentalis | 23 |
| 109 | Dunum | 22 | Ebuda Orientalis | 23 |
| 207 | Duorum Corvorum La- | | Ebudæ | 23 |
| 127 | cus | 54 | Ebuonum | 72 |
| 191 | Dura | 236 241 | Ebura | 27. 36 |
| 112 | Duria Major | 137 | Eburacum | 18 |
| 225 | Durio | 46 | Eburi | 160 |
| 24 | Duris | 24 | Eburones | 57 |
| 174 | Durnium | 16 | Ebusus | 38 |
| 115 | Durobernium | 15 | Ecdippos | 2. 4 |
| 213 | Dutobrevis | 15 | Ecelestia | 30 |
| 137. 138 | Durobriva | 15. 16 | Echidnæ | 126 |
| 197 | Durobrus | 15 | Echinades | 126 |
| 112 | Durocatalani | 58 | Echina | 126 |
| 118. 195 | Durocobriva | 17 | Echinus | 112 |
| mpus 115 | Durocornavium | 17 | Edema | 214 |

T A B L E

| | | | | |
|---------------------------|----------|--------------------------|----------|------------|
| Eden | 239 | Eleufis | 71 | Emeffa |
| Eder | 211 | Eleutherus | 210 | Enona |
| Edeffa | 235 | Elidunus | 109 | Enope |
| Edeta | 31 | Elis | 113 | Enofis |
| Edetani | 31 | Ellandunum | 11 | Entella |
| Ediffæ Portus | 170 | Ellopia | 128 | Eobza |
| Edomitæ | 229 | Elorus | 171. 172 | Eordæion |
| Edones | 188 | Elpha | 213 | Eous |
| Edonis | 104 | Elufa | 48. 219 | Eous Seric |
| Edranus | 135 | Elyma | 109 | Epebrodur |
| Edrianus | 135 | Elymza | 107 | Eperium |
| Eenomus | 170 | Elymzi | 244 | Ephesus |
| Egbarana | 244 | Elymais | 244. 245 | Ephira |
| Egelafte | 30 | Elymiotæ | 109 | Ephra |
| Eglon | 211 | Elyfri | 71 | Ephron |
| Egnatia | 161 | Emath | 214 | Epdamnus |
| Egyma | 172 | Emaus | 211 | Epiphaneæ |
| Eirene | 130 | Embolima | 251 | Epidauria |
| Elæa | 193 | Emeffa | 207 | Epidaurus |
| Elæus | 116 | Emifus | 207 | Epidaurus |
| Elæna | 218 | Emifa | 207 | Epidaurus |
| Elaphonnesus | 205 | Emodus | 248 | rum Col |
| Elafus | 204 | Emporizæ | 33 | Epiddi |
| Elata | 204 | Emporium | Ligurum | Epidium |
| Elatas | 204 | | | 110 |
| Elathea | 118 | Emporium Navale Me- | | Epiphaneæ |
| Elattia <i>ou</i> Elatcia | 112 | damæ | | 165 |
| Elbani | 22 | Emporium | Rifanum | Epiphanæ |
| Elca | 163. 164 | | | 142 |
| Elctras | 128 | Emporium Placentino- | | 138 |
| Elctria | 129 | rum | | 91 |
| Elctris | 168 | Enderum | | 213 |
| Elegia | 225 | Ender | | 213 |
| Elgium | 82 | Engapnim | | 213 |
| Elephantia Inf. | 265 | Engyrum <i>ou</i> Enguim | | 172 |
| Elephantis | 265 | | | 186 |
| Eleporus | 166 | Eniochi | | 186 |
| Elthyca | 266 | Enna | | 173 |
| | | | | Entria No |

DES MATIERES.

| | | | | |
|-------------|-----------------------------|----------|-----------------------------|----------|
| 177 | Imnesia | 173 | Eretria Verus | 128 |
| 210 | Enona | 89 | Eretum | 147 |
| 109 | Enope | 122 | Ergarica <i>ou</i> Ergavia | 30 |
| 113 | Enosis | 178 | Eribanus | 160 |
| 15 | Entella | 172 | Ericodes | 174 |
| 128 | Eobza | 173 | Ericusa | 126. 174 |
| 171. 172 | Eordaxion Eordaxatz | 108 | Erigon | 107 |
| 213 | Eous | 8 | Erimanthus | 114 |
| 48. 229 | Eous Sericus | 8 | Erincus | 119 |
| 109 | Epebrodunum | 45 | Eronymos | 174 |
| 107 | Eperium | 90 | Emca | 175 |
| 244 | Ephesus | 194 | Erymanthus | 124 |
| 44. 245 | Ephira | 112 | Erythini | 205 |
| 109 | Ephra | 212 | Erythrae | 194 |
| 73 | Ephron | 215 | Eryce | 175 |
| 214 | Epidamnus | 108 | Eryx | 172 |
| 231 | Epidaphnes | 207 | Eryx mons | 174 |
| 251 | Epidauria | 122 | Eschate Myforum | 192 |
| 207 | Epidaurus | 121 | Esco | 81 |
| 207 | Epidaurus Limera | 122 | Esthrod | 215 |
| 207 | Epidaurus <i>ou</i> Epidau- | | Esedones | 86. 188 |
| 248 | rum Colonia | 90 | Estheol | 212 |
| 33 | Epidii | 21 | Estiones | 82 |
| Ligurum | Epidium | 23 | Estiotis <i>ou</i> Estiatis | 110 |
| 170 | Epiphanea | 201 | Etelesta | 30 |
| avale Me- | Epirus | 102. 111 | Etenna | 200 |
| 165 | Eporodia | 137 | Etham | 268 |
| Risanum | Equus Tuticus | 158 | Etruria | 241. 142 |
| 142 | Erz | 194 | Evan | 123 |
| lacentrino- | Erana | 201 | Euboea | 128 |
| 138 | Erasinus | 121 | Eucarpia | 197 |
| 91 | Erbeffus | 173 | Eucharaz | 188 |
| 213 | Erdini | 22 | Eudones | 74 |
| 213 | Erebantum Prom. | 177 | Evenus | 119 |
| Enguium | Eressos | 205 | Evergetz | 249 |
| 172 | Etata | 98. 169 | Euforbium | 197 |
| 186 | Eretenus | 134 | Euganci | 134 |
| 173 | Eretria Nova | 128 | Euhippa | 197 |

DES MATIERES:

| | | | | |
|------------|----------------------|----------|-------------------------------|-----|
| 145 | —Lambris Beduorum | 25 | —Limicorum | 25 |
| 148 | Flaviobriga | 28 | —Livii | 119 |
| 139 | Flavionaria | 26 | —Narbaforum | 25 |
| ni 76 | | | —Neronis | 46 |
| 175 | Flaviopolis | 204 | —Novum | 139 |
| 202 | Flavium Brigantium | 25 | —Popilii | 139 |
| 88 | Flevus Lacus | 68 | —Segusianorum | 50 |
| 168 | Flexum | 91 | —Sempronii | 146 |
| o. 134 | Florentia | 138. 145 | —Vibii | 137 |
| rtus 149 | Florentiolæ | 138 | —Vocentium | 45 |
| 76. 77 | Fluentia | 145 | Fossa | 178 |
| 228 | Flavius Regius | 237 | —Æmilia | 138 |
| 4. 154 | Fons Plinii | 136 | —Clodia ad Meduacum | |
| 162 | Fons solis | 269 | Minorem | 133 |
| 147 | Fontes Doriz Majoris | | Fossæ Papyrianæ | 142 |
| 177 | | 138 | Fossi | 75 |
| 144. 153 | Forentum | 162 | Franci | 69 |
| 132 | Formia | 154 | Frateriz | 96 |
| 178 | Formianum | 164 | Fregellanum <i>ou</i> Fregel- | |
| 144 | Formio | 132 133 | læ | 153 |
| 154 | fortunatæ Inf. | 281 | Fregenzæ | 244 |
| 176 | forum Allieni | 133 | Frentani | 157 |
| 148 | —Appii | 153 | Friento fl. | 157 |
| 139 | —Arrii | 133 | Fretum Gaditanum <i>ou</i> | |
| 148 | —Aurelii | 143 | Columnarum 36. 37 | |
| 148 | —Claudii | 45. 142 | Fretum Herculeum | 276 |
| 148 | —Cornelii | 139 | Frigidus fl. | 136 |
| Fidentiola | —Cuarcenorum | 25 | Frisii <i>ou</i> Frisiones | 68 |
| 138 | —Decii | 147 | Fusino | 153 |
| 78 | —Diuguntorum | 135 | Fucinus Lacus | 157 |
| 178 | —Efi | 147 | Fundi | 154 |
| 76 | —Flaminii | 146 | Furculæ Augustæ | 158 |
| num 156 | —Gallorum | 139 | Furcæ Caudinz. | 158 |
| 183 | —Julii | 47 | | |
| lavona 88 | —Julii Colonia | 133 | | |
| rum 51 | —Julium | 37 | | |
| is. 14 16 | —Lapidi | 138 | | |
| a. 20 | —Licini | 136 | | |

G

G Abaath - Phinées
218

TABLE

| | | | |
|----------------------------|-----|-----------------------|----------|
| Gabaë | 212 | —Inter Alpes | 712 |
| Gabæ | 245 | —Lugdunensis | 50 |
| Gabala 207. 210. | 214 | —Narbonensis | 52 |
| Gabali | 49 | —Togata | 131 |
| Gabaon | 211 | —Transpadana | 134 |
| Gabata | 213 | Gallia Juxta Notitiam | |
| Gabarb | 212 | Imperii | 59 |
| Gabellus | 139 | Gallica Flavia | 32 |
| Gabene <i>ou</i> Gabiene | 245 | Gillogræcia | 198 |
| Gabina | 245 | Galmaria | 140 |
| Gabii | 162 | Gamala | 219 |
| Gadao | 137 | Gambriuii | 71 |
| Gadara | 215 | Gandaræ | 251 |
| Gaddi | 215 | Gangani | 22 |
| Gaditanum Fretum | 276 | Gangaridæ | 253 |
| Gætili | 277 | Gange | 23 |
| Gagara | 216 | Ganges | 212 |
| Gaia Pontia | 281 | Gangra | 203 |
| Galaad | 215 | Ganos <i>ou</i> Ganis | 114 |
| Galaatidis | 221 | Garamantes | 277 |
| Galaria <i>ou</i> Galarina | 173 | Garapha Portus | 271 |
| Galata | 281 | Garda | 135 |
| Galatia 12 | 198 | Garrisonum | 16 |
| Galava Atrebatum | 15 | Garumna | 47 |
| Galena | 1 | Gasphar | 215 |
| Galcotis | 171 | Gavanadurum | 83 |
| Galefus | 162 | Gaudus | 123 |
| Galgala | 211 | Gaugamela | 241 |
| Galgan | 213 | Gaulanitis | 221 |
| Galilæa | 217 | Gaulon | 214. 221 |
| Gallæi Bracarii | 25 | Gaulos | 175 |
| Gallæi Lucenses | 25 | Gaurus mons | 160 |
| Gallia | 42 | Gaza | 220. 242 |
| —Belgica | 54 | Gazar | 211 |
| —Circumpadana | 131 | Gaziura | 203 |
| —Cisalpinæ | 131 | Gedanum | 74 |
| —Cispadana | 138 | Gedera | 211 |
| —Citerior | 131 | Gedrosia | 249 |

| |
|-----------|
| Gela |
| Gelda |
| Gelduba |
| Geloni |
| Gemalla |
| Gemina |
| Gemina |
| Genefare |
| Genava |
| Geneva |
| Gennabu |
| bum |
| Genua |
| Genusium |
| Genusius |
| Georgi |
| Gephyra |
| Gepidia |
| Gerania |
| Gerania |
| Gerafa |
| Geibobia |
| Gerenia |
| Gerenicus |
| Gerestus |
| Gegefa |
| Gergesæi |
| Gergis |
| Gergobin |
| Gerion |
| Germa |
| Germæ |
| Germani |
| Germania |
| Germanic |
| Germant |
| Gernum |

DES MATIERES.

| | | |
|--|--|---|
| <p>71 F 50 13 F 134 Notitiam 59 32 198 140 219 78 251 22 253 23 22 203 114 277 271 135 16 47 215 83 128 241 221 214 228 175 160 220 242 211 203 74 211 249</p> | <p>Gela 170. 171 Gelda 226 Gelduba 57 Geloni 104 Gemalla 174 Gemina Urbanorum 87 Gemiaticum 57 Genesareth 213 Genava 44 Geneva 44 Gennabum ou Gena- bum 52. Genua 140 Genuium 162 Genuus fl. 108 Georgi 86. 87 Gephyra 207 Gepidia 96 Gerania 122 Gerania 220 Gerasa 186. 215. 228 Gerbobia 49 Gerenia 122 Gerenicum 122 Gereftus 128 Gegesa 215 Gergeszi 223 Gergis ou Gergithus 193 Gergobina 49 Gerion 161 Germa 198 Germæ 191 Germani 56 Germania 66 Germanicia 206 Germanicopolis 203 Gernum 44</p> | <p>Geronium 161 Gerra 238 Gerrei 232 Gerunda 38 Gesdao 137 Gescribatz 58 Gessen 261. 267 Gessoriacum 55 Gessur 214 Gessuri 221 Getarum Solitudo 85 Geth 220 Gethremmon 212 Gethremnon 213 Gibberthon 212 Gibethon 210 Giplam ou Giblan 24 Gigarta 209 Gilda 276 Gindarus 207 Gindes 242 Gir 278 Giffa 89 Glanateva Capillatorum 45 Glanatica 45 Glanius 160 Gleffaria Inf. 77 Glevum 17 Glotta 23 Gnatia 161 Gnidus 195 Gnoflus 127 Gobzum Promont. 53 Gobannium 18 Gomphi 110 Gomus ou Genusa 10 Gonos 114</p> |
|--|--|---|

T A B L E

| | | | |
|---------------------------|----------|---------------------------|----------|
| Gontiana | 276 | Gyuzcopolis | 257 |
| Sorditanum Prom. | 177 | Gyndes | 242 |
| Gordiucome | 197. 204 | Gyplara | 278 |
| Gordium | 197. 198 | Gypfaria | 218 |
| Gordueticos | 197 | Gyfton <i>ou</i> Gyftona | 109 |
| Gorgus | 241. 242 | Gythium <i>ou</i> Gytheum | 122 |
| Goridalis | 251 | Gythones | 74 |
| Gormanum | 97 | Gytonium | 74 |
| Gorneæ | 225 | | |
| Goron | 168 | | |
| Gortyna, Gortys <i>ou</i> | | H | |
| Gortyn | 127 | | |
| Gorya | 251 | Habeffus | 196 |
| Goryllis | 178 | Hadrantum | 173 |
| Gofen | 261. 267 | Hadria | 133. 156 |
| Gofon | 261 | Hadriani | 204 |
| Gothini | 72 | Hadrianopolis | 101. 115 |
| Gothones | 74 | | 204 |
| Gothi | 74 | Hadrianus Ager | 156 |
| Gracuris | 32 | Hadrumetum | 272 |
| Græcia | 103 | Hæmus | 115 |
| —Macedonica | 113 | Hæmi mons | 100 |
| —Vera | 116 | Hæthæi | 222 |
| Græius mons | 137 | Hagareni | 229 |
| Granicus | 191. 193 | Hales | 164 |
| Gratianopolis | 44 | Halja | 106. |
| Gravionurium | 71 | Haliacmon | 107 |
| Gravifcæ | 113 | Haliartus | 118 |
| Grynia | 193 | Halicarnaffus | 195 |
| Guba | 228 | Halicus | 171 |
| Gunda | 239 | Haluntium | 169 |
| Guntia | 81 | Halus | 241 |
| Gurzi | 251 | Halys | 198 |
| Gurulis | 178 | Halys fl. | 203 |
| Guthæ <i>ou</i> Guthi | 76 | Hamaxirus | 192 |
| Guttones | 74 | Hamaxobii | 86 |
| Gymnefiæ Inf. | 37 | Hamon | 214 |
| Gymnofophitæ | 251 | Hamoh-Dor | 214 |

Hanu.

Hanno
Haran
Harmu
Harpat
Harude
Hæffis
Hay
Haza
Hazar-
Hazer-
Hazilea
Hebron
Hebrus
Hebudes
Hecatom
Hedonis
Hegithm
Heleath
Helees
Helena
Helenop
Heleuteri
Helia
Helice
Helicon
Heliopoli
267 26
Heliopoli
261
Helium C
Hellas
Hellelus
Hellefpor
Hellefpor
pontus
Hellevior
vones
Helmoder

DES MATIERES.

| | | | | | |
|----------|------------------------|-----------|-----------------|---------------|--|
| 237 | Hannœa | 207 | Helmon | Diblachaim | |
| 242 | Haran | 235 | 228 | | |
| 275 | Harmusa | 246 | Helos | 122 | |
| 218 | Harpasa | 196 | Helvelus | 58 | |
| ona 109 | Harudes | 71 | Helvetia | 78 | |
| ythœum | Hælis | 225 | Helvetii | 50 | |
| 122 | Hay | 211. 222 | Helvia Ricina | 156 | |
| 74 | Haza | 225 | Helvii | 44 | |
| 74 | Hazar-Sufa | 212 | Helvinus fl. | 156 | |
| | Hazer-Sufini | 212 | Helymorum Urbs | 172 | |
| | Hazilea | 112 | Heniochi | 186 | |
| | Hebron | 211. 222 | Hephestias | 129. 174 | |
| 196 | Hebrus | 113 | Heptanomis | 262 | |
| n 173 | Hebudes | 23 | Heptaporus | 193 | |
| 3. 156 | Hecatompylus | 246 | Herbita | 173 | |
| 204 | Hedonis | 104 | Heraclea | 36. 180. 107. | |
| 101. 115 | Hegithmatia | 73 | 114. 164. 207 | 243 | |
| 204 | Helech | 214 | —Chertoncius | 87 | |
| er 156 | Helees | 164 | —Lyncestidis | 107 | |
| 272 | Helena | 44. 55 | —Minoa | 170 | |
| 115 | Helenopolis | 204 | —Poptica | 204 | |
| 100 | Heleuteri | 49 | —Santica | 105 | |
| 222 | Helia | 163 | —Tarquinia | 110 | |
| 229 | Helice | 121 | Heracleopolis | 164 | |
| 164 | Helicon | 118. 170 | —Magna | 262 | |
| 106. | Heliopolis | 203. 261. | —Parva | 261 | |
| 107 | 267 268 | | Heracleotes | Nomos | |
| 118 | Heliopolitanus Nomos | 262 | | | |
| 195 | 261 | | Heracleoticum | Ostium | |
| 171 | Helium Castellum | 56 | 258 | | |
| 169 | Hellas | 117. 120 | Heræa | 124 | |
| 241 | Hellelus | 58 | Heræi Montes | 174 | |
| 178 | Hellespont | 12 | Herapolis | 197 | |
| 203 | Hellespontia ou Helle- | | Heræa Lutra | 178 | |
| 192 | pontus | 116 | Herbanum | 144 | |
| 86 | Helleviones ou Helle- | | Herculanium | 159 | |
| 214 | vones | 76 | Herculis Insulæ | 178 | |
| 214 | Helmodæas | 233. | —Portus | 175. 177 | |
| Hanu- | | | | Ec | |

T A B L E

| | | | | |
|-----------------------------|----------|------------------------------|------|-----|
| —Promontor, | 177 | Hibernia | 14 | 22 |
| Herculis Minoeci | 140 | Hiccaræ | | 169 |
| tus | | Hiera | 174. | 175 |
| Herdonia | 158 | Hiera Germa | | 191 |
| Hered | 211 | Hiera Sycaminos | | 266 |
| —Hermæa Inf. | 178 | Hieracum Inf. | | 178 |
| Hermæum Prom. | 177. | Hierapolis | | 208 |
| 272 | | Hierax | | 256 |
| Hermandica | 35 | Hierocæsarea | | 197 |
| Hermione | 121 | Himella | | 148 |
| Hermiones | 70 | Himera | 170. | 171 |
| Hermionactis <i>ou</i> Her- | | Hippa | | 275 |
| monessa | 85 | Hippanis fl. | | 13 |
| Hermionassa | 203 | Hipparis | | 171 |
| Hermionthis | 265 | Hippata | | 47 |
| Hermionthites Nomos | | Hippici Montes | | 187 |
| 265 | | Hippium | | 161 |
| Hermopolis | 260. 263 | Hippius | | 204 |
| Hermopolitanus No- | | Hippo Diarrhytus | | 273 |
| mos | 263 | Hippo Regius | | 274 |
| Hermopolis Parva | 257 | Hippoboton | | 121 |
| Hermothum | 193 | Hippolæ | | 122 |
| Hermunduri | 71 | Hipponium | | 166 |
| Hermus fl. | 194 | Hippophagi Scythæ | | 188 |
| Hernici | 154 | Hippos | | 215 |
| Heroopolis | 228. 261 | Hipsa | | 171 |
| Heroopolites Nomos | | Hiroth | | 268 |
| 261 | | Hirpini | | 158 |
| Heruli | 74 | Hirri | | 77 |
| Hesebon | 215 | Hirsemes | | 212 |
| Hesperia | 24. 131 | Hispalis <i>ou</i> Hispal | | 36 |
| Hesperides | 270 | Hispania | | 24 |
| Hesperii Horti | 270 | —Citerior | | 24 |
| Hesti | 84 | —Exterior <i>ou</i> Inferior | | |
| Hestizotis | 110 | 34 | | |
| Hevæi | 223 | —Tarraconensis | | 24 |
| Hevelcones | 73 | —Uterior | | 34 |
| Hexamilium | 116 | Hissa | | 89 |

Histi
 Histoni
 Histori
 Histri
 Hither
 Hodrys
 Holmu
 Holon
 Holone
 Homer
 Horel
 Horma
 Horona
 Horten
 Locas
 Hucoë
 Hudren
 Huirho
 Human
 Humati
 Hurum
 Hybla
 —Hera
 —Ma'or
 Hyblæi
 Hydasp
 Hyde
 Hydras
 Hydrus
 Hydrusa
 Hydruss
 Hyele
 Hymera
 Hymeru
 Hymett
 Hypæa
 Hypæpa
 Hyperb
 189.

DES MATIERES.

14 22
169
4. 175
191
s 266
178
208
256
197
148
170. 171
275
13
171
47
s 187
161
204
ytus 273
274
121
122
166
cythæ 188
215
171
268
158
77
212
Hispal 36
24
24
u Inferior
nsis 24
34
39

Histi 188
Histonium 157
Historium 99
Histri 132
Hitchei 222
Hodryus 162
Holmus 21
Holon 211
Holone 30
Homeritæ 131
Horel 229
Horma 212
Horonaim 228
Hortensis ou Hordensis
Locus 55
Hucoë 214
Hudrentum 162
Huithones 74
Humana 155
Humatia 135. 136
Hurtum Oppidum 161
Hybla 171
—Heræa 173
—Ma'or 173
Hyblæi Montes 174
Hydaspes 252
Hyde 199
Hydras 281
Hydrus 162
Hydrusa 129
Hydrussa 129
Hycle 163
Hymera 169
Hymerus 122
Hymettus Mons 117
Hypæa 47
Hypæpa 197
Hyperboræi Scythæ 189

Hyperefia 120. 121
Hyperia 170
Hypharis 252
Hypsele 264
Hypseliotes Nomos 264
Hyrkania 197. 246.
247
Hyria 162

J

J Abes-Galaad 215
Jabnè 220
Jacca 32
Jaccetani 32
Jacinean 211
Jadera 89
Jair 215
Jamna 38
Jamnia 214 220
Janafus 25
Janifera 38
Japodes 88
Japygium Promont. 162
Japygum Promont. 167
Jarsath 275
Jaser 215
Jasium 121
Jafonium 247
Jassa 89. 25
Jassus 195
Jasyges Mæotæ 86
Jatia 38
Jatinum 52
Jaxamatæ 185
Jaxartæ 187
Jazabatæ 185

Ec ij

TABLE

| | | | |
|-------------------|----------|---------------------|----------|
| Iazer | 228 | Ilerda | 32 |
| Jazorum | 228 | Ilergeses | 32 |
| Iazyges Metanastæ | 97 | Ilipa Italica | 36 |
| Iberia | 24. 216 | Ilium | 192 |
| Iberni | 22 | Illiberis | 37 44 47 |
| Icaria | 205 | Illici | 30 |
| Iccius Portus | 55 | Illicias | 30 |
| Ichnusa | 176 | Illiturgi | 37 |
| Ichthus | 123 | Illucia | 27 |
| Ichthuophagi | 249. 280 | Illuro | 34 |
| Ieonium | 199 | Illyricum | 88 93 |
| Icosium | 275 | Ilva | 168 |
| Ictis | 15 | Imachara | 173 |
| Ida mons | 193 | Imbros | 130 |
| Ida or Idæus mons | 128 | Imma | 27 |
| Ideomi | 137 | Imachia | 111 |
| Idex | 130 | Imachus fl. | 121 |
| Idumæi | 229 | Inarime | 168 |
| Ilyma | 196 | India | 250 |
| Ieblean | 213 | —Extragangem | 212 |
| Jebu'ari | 223 | —Intragangem | 250 |
| Jecmaæ | 215 | Indigetes | 23 |
| Iera | 22 | Indus | 250 |
| Ierna mons | 25 | Industria | 141 |
| Iephleti | 211 | Inessum | 173 |
| Jericho | 211 | Ingævones | 76 |
| Jerimoth | 211. 213 | Inganni | 140 |
| Jerne | 22 | Ingena | 53 |
| Jerusalem | 211. 219 | Insubres | 135 |
| Iespus | 32 | Insula Megaris | 159 |
| Ieta | 172 | Insulæ Britannicæ | 14 |
| Iethson | 215 | Intemellii | 140 |
| Jezrael | 23 | Interamna | 146 |
| Igilgili | 275 | Interamnium | 156 |
| Igilium | 168 | Interamnium Flavium | 26 |
| Iguvium | 146 | Intercatia | 26 |
| Ilce | 30 | Iobula | 216 |
| Ilercaones | 31 | | |

Iol
 Iolcos
 Iona
 Ionia
 Ionopoli
 Joppe
 Jordanis
 Irenopol
 Iria
 Iria Fla
 25
 Iris
 Jotape
 Jovanum
 Jovisopp
 Ifaca
 Ifachar
 Ifanavari
 Ifara
 Ifarci
 Ifauria
 Ifaurus f
 Ifburrus
 Ifca
 Ifca Silu
 Ifcarioth
 Ifchia
 Ifcopolis
 Ifnisca o
 Ifmaelita
 Ifmenus
 Ifondæ
 Ifsa
 Ifsa'a
 Ifsedon S
 Ifsedon S
 Ifsedones
 Ifsus

DES MATIERES.

32
32
36
192
44 47
30
30
37
27
34
88 93
168
173
130
27
111
121
168
250
251
250
23
250
141
173
76
140
53
135
159
nicæ 14
140
146
156
Flavium
26
216

| | | | |
|---------------------|----------|----------------------|----------|
| Iol | 275 | Istævones | 67 |
| Iolcos | 111 | Ister | 99 |
| Iona | 23 | Isthmus Corinthiacus | |
| Ionia | 120. 194 | 120 | |
| Ionopolis | 203 | Istria | 99 |
| Joppe | 212 | Istropolis | 59 |
| Jordanis | 218 | Italia | 130. 143 |
| Irenopolis | 201 | —Gallica | 131 |
| Iria | 141 | —Subalpina | 131 |
| Iria Flavia Cæporum | | —Juxta Antoninum | |
| 25 | | 181 | |
| Iris | 22 | —Juxta Augustum | 179 |
| Jorape | 201 | —Juxta Constantinum | |
| Jovanum | 83 | Italica | 36. 157 |
| Jovisoppidum | 264 | Ithaca | 126 |
| Ifaca | 16 | Ithome | 110. 125 |
| Ifachar | 213 | Iscuzæ | 217. 221 |
| Ifanavaria | 17 | Itrys | 21 |
| Ifara | 47. 54 | Judæa | 217. 218 |
| Ifarci | 81 | Juvena | 22 |
| Ifauria | 200 | Ivernis | 22. 24 |
| Ifaurus fl. | 146 | Juliones | 69 |
| Ifburrus | 171 | Julia Bonna | 57 |
| Ifca | 16 | —Campestris | 276 |
| I sca Silurum | 17 | —Chrysopolis | 183 |
| Ifcarioth | 211 | —Dertona | 24. 10 |
| Ifchia | 168 | —Felix | 145 |
| Ifcopolis | 203 | —Fidentia | 138 |
| Ifnisca ou Ifimusca | 81 | —Libyca | 33 |
| Ifmaelitæ | 229 | Jubas | 215 |
| Ifmenus | 118 | Julicbona | 52. 91 |
| Ifondæ | 106 | Julicbona Biducassum | |
| Ifsa | 89. 205 | 53 | |
| Ifsa'a | 56 | Julobriga | 283 |
| Ifsedon Scythica | 188 | Jullola | 177 |
| Ifsedon Serica | 189 | Juliomagus | 54. 81 |
| Ifsedones | 189 | Juliopolis | 197. 204 |
| Ifsus | 201. | 204. | |

TABLE

| | | | |
|------------------------------|----------|------------------------------|----------|
| Julium Carnicum | 133 | Laconia | 125 |
| Juna | 226 | Lactodorum | 17 |
| Juncaria | 33 | Lactorium <i>ou</i> Lacto- | |
| Junonii montes | 174 | ratium | 48 |
| Junonis Fanum | 175 | Lactorius | 160 |
| Ivolum | 93 | Lacus Acronius | 78 |
| Jura <i>ou</i> Jurassus mons | | —Albanus | 151 |
| 51 | | —Aricius | 152 |
| Justinianopolis | 170. | —Avernus | 160 |
| 201 | | —Baianus | 160 |
| Justinopolis | 132 | —Brigantinus | 78 |
| Jutæ | 75 | —Cenereth | 218 |
| Juuntorum | 135. 136 | —Ciminius | 144 |
| Jvania | 83 | —Felix | 92 |
| Ixomatæ | 185 | —Fundanus | 154 |
| | | —Genefareth | 218 |
| | | —Lemanus | 44 |
| | | —Lucrinus | 160 |
| | | —Ostiensis | 152 |
| | | —Pæatinus | 247 |
| | | —Regillus | 152 |
| | | —Sabaius <i>ou</i> Sabatinus | |
| | | 143 | |
| | | —Trasymenus | 145 |
| | | —Vadimonis | 144 |
| | | —Velinus | 147 |
| | | —Venetus | 78 |
| | | Ladeni | 10 |
| | | Læa | 280 |
| | | Læetani | 33 |
| | | Lævi | 136 |
| | | Lagare Oppidum | 235 |
| | | Lais | 214 |
| | | Lalantus Campus | 128 |
| | | Lalasis | 200 |
| | | Lama | 35 |
| | | Lambæsa | 274 |
| | | Lambana | 236. 241 |

K

K Arioth 228

L

L Abana. 211
 Labbana 236. 241
 Labærus 22
 Lacatis Lacus 91
 Labadus 194
 Laberris 26
 Labicum 152
 Labyrinthus 127
 Lacedæmon 102. 122
 Lacetani 32
 Lachis 211
 Laciacum 82
 Laciburgum 73
 Lacinium Promont. 166
 Lacobriga 35

Lamber
 Lambod
 Lametia
 Lametur
 Laminiu
 Lampe
 Lampere
 Lampfac
 Lamus
 Lamyra
 Lan *ou* L
 Lancia
 Lanciana
 Lanciatu
 rum
 Langaria
 Langoha
 Langobri
 Lanuvium
 Laodicæa
 209. 24
 Laomedo
 Lapathus
 Lapatia C
 Lapethos
 Laranda
 Lares
 Laribus C
 Larinum
 Larissa 10
 192. 19
 Lariffia
 Larius La
 Larpe
 Larumna
 Larunefia
 Larymna
 Las *ou* La

DES MATIERES:

| | | | | |
|----------|------------------------|----------|----------------------|--------|
| 128 | Lamber | 136 | Lasa | 216 |
| 17 | Lambodunum | 19 | Lasia | 205 |
| Lacto- | Lametic | 165 | Lafinoë | 199 |
| 48 | Lametum Prom. | 165 | Latinus | 208 |
| 160 | Laminium | 27 | Larium 131. 148. 158 | |
| 78 | Lampe | 161 | Laro | 127 |
| 151 | Lampetes Prom. | 165 | Latobriga | 79 |
| 152 | Lampfacus | 191 | Latobrigi | 79 |
| 160 | Lamus | 201 | Latona Civitas | 257 |
| 169 | Lamyra | 196 | Latopolis ou Lato | 265 |
| 78 | Lan ou Laan | 122 | Lattris Inf | 84 |
| 218 | Lancia | 26 | Lavara ou Lavare | 34 |
| 144 | Lanciana | 35 | Laudunum Clavatum | |
| 92 | Lanciatum Lanciato- | 58 | Lavicum | 152 |
| 154 | rum | 26 | Laviburgum | 74 |
| 218 | Langaria | 164 | Lavinium | 152 |
| 44 | Langohardi | 75 | Laumellum | 137 |
| 160 | Langobriga | 35 | Laurentum | 152 |
| 152 | Lanuvium | 152 | Lauriacum | 82 |
| 247 | Laodicea 197. 199. | | Lauro Lavinium | 154 |
| 152 | 209. 243 | | Laus | 164 |
| Sabatius | Laomedontia | 191 | Laus Pompeia | 135 |
| | Lapathus | 206 | Laufana | 79 |
| 145 | Lapatia Cory Prom | 26 | Leaniti | 133 |
| 144 | Lapethos | 206 | Lebadia | 118 |
| 147 | Laranda | 199 | Lebaoth | 212 |
| 78 | Lares | 274 | Lebna | 211 |
| 20 | Laribus Colonia | 274 | Lectorium | 48 |
| 280 | Larinum | 157 | Lectum Prom. | 192 |
| 33 | Larissa 102. 110. 127. | | Lecymna | 126 |
| 136 | 192. 194 207. | | Legedia | 53 |
| um 235 | Larissa | 121 | Legio Secunda | 17. 18 |
| 214 | Larius Lacus | 135 | Lemnos | 129 |
| pus 128 | Larpe | 161 | Lemovici ou Lemovi- | |
| 200 | Larumna | 195 | ces | 49 |
| 35 | Larunefæ | 281 | L-movii | 74 |
| 274 | Larymna | 118. 195 | Lentia | 82 |
| 36. 248 | Las ou Laas | 122 | | |

T A B L E

| | | | |
|-----------------------------|----------|-------------------|----------|
| Leontis | 92 | Leuce Heraclea | 86 |
| Lentium | 72 | Leucetia | 52 |
| Leocata | 43 | Leuci | 58 |
| Leon | 128 | Leuci mons | 128 |
| Leonica | 35 | Leucolla | 200 |
| Leontini <i>ou</i> Leontium | | Leucopetra Prom. | 165 |
| 173 | | Leucosia | 168 |
| Leontopolis | 260 | Leucōtrā | 118 122 |
| Leontos | 209 | Levia | 31 |
| Lentudum | 92 | Leuphana | 71 |
| Lepontii | 47. 136 | Leuternia | 164 |
| Lepreon <i>ou</i> Leprion | | Lexovii | 52 |
| 127 | | Liba | 235 |
| Leptis Magna | 271 | Libanum | 1 1. |
| Leptis Parva | 272 | Liberalitas Julia | 34 |
| Lerina | 45 | Libici | 47 |
| Lerna | 121 | Libicii | 136 |
| Lero | 45 | Libiffa | 204 |
| Eeros | 205 | Libna | 228 |
| Eefa | 178 | Libora | 27 |
| Leibos | 205 | Liburni | 88. 89 |
| Leina | 90 | Liburnia | 88. 94 |
| Leistanæ Aquæ | 178 | Libya | 268. 270 |
| Leffa | 33 | Lyciniana | 34 |
| Leffus | 127 | Lictus | 127 |
| Lefturia | 35 | Ligeris | 54 |
| Lethæus <i>ou</i> Lethes | 128 | Ligures | 140 |
| Letroa | 123 | Liguria | 140 |
| Letopolites Nomos | 257 | Lilæa | 119 |
| Leuca | 194 | Lilylazum | 170 |
| Euercadia | 126 | Limiosaleum | 75 |
| Leuce | 128 | Limnæ | 122 |
| Leucas | 112. 126 | Limonium | 50 |
| Leucasia <i>ou</i> Leucania | | Limyra | 196 |
| 129 | | Lindii | 170 |
| Leucasia | 168 | Lindum | 17 |
| Leucaspis Portus | 269 | Lindun | 10 |
| Leuce Acte | 122 | Lingones | 51 132 |

| |
|-------------|
| Lingonia |
| Linmirus |
| Linternum |
| Lipara Inf. |
| Liquentia |
| Liquendone |
| tus |
| Liris |
| Lissa |
| Lissos |
| Litabrum |
| Liternum |
| Liternus |
| Livia Aeduc |
| Lizifis |
| Lobetani |
| Lobetum L |
| 30 |
| Locra |
| Locri |
| Locris |
| Logiones |
| Logionum |
| 93 |
| Londinium |
| Lontium |
| Lopadusa |
| Lopfica |
| Loryma |
| Loventium |
| Lous |
| Luca |
| Lucani |
| Lucaina |
| Lucara |
| Luceni |
| Lucentia |
| Lucentum |

DES MATIERES:

| | | | | |
|--------|----------------------|---------|-----------------------------|-----|
| 86 | Lingonia | 51 | Luceria | 161 |
| 52 | Linmirus | 69 | Lucinz Oppidum | 166 |
| 58 | Linternum | 159 | Lucopibia | 20 |
| 128 | Lipara Inf. | 174 | Lucoritum | 66 |
| 200 | Liquentia | 133 | Lucotefia | 52 |
| 165 | Liquendonensium Por- | | Lucretilis ou Lucre- tus | 147 |
| 168 | tus | 177 | Lucus Achillis | 87 |
| 122 | Liris | 153 154 | —Asturum | 26 |
| 31 | Lissa | 33 276 | —Augusti | 25 |
| 71 | Lissus | 91. 127 | —Ferenæ | 142 |
| 164 | Litabrum | 27 | Lugdunum | 50 |
| 52 | Liternum | 159 | —Batavorum | 56 |
| 235 | Liternus | 160 | —Convennarum | 48 |
| 1 1 | Livia Aduorum | 51 | Lugi | 21 |
| 34 | Lizifis | 95 | Lugidunum | 75 |
| 47 | Lobetani | 50 | Lugii | 73 |
| 136 | Lobetum Lobetanorum | | Luguballium | 19 |
| 204 | 30 | | Luguvallum | 19 |
| 228 | Locra | 176 | Luith | 228 |
| 27 | Locri | 119 166 | Luna | 142 |
| 88. 89 | Loeris | 119 | Lundonium | 16 |
| 88. 94 | Logiones | 73 | Lupurdum | 71 |
| 8. 270 | Logionum ou Logiones | | Lupia | 69 |
| 34 | 93 | | Lupiones | 77 |
| 117 | Londinium | 66 | Lupodurum | 70 |
| 54 | Lontium | 83 | Luquido | 178 |
| 140 | Lopadusa | 281 | Luquidonensium Portus | |
| 140 | Lopfica | 89 | 177 | |
| 119 | Loryma | 19 | Lusitani | 34 |
| 170 | Loventium | 18 | Lusitania | 34 |
| 75 | Lous | 108 | Luffonium | 93 |
| 122 | Luca | 142 | Lutana Castrum | 44 |
| 50 | Lucani | 163 | Lutera | 44 |
| 196 | Lucaina | 163 | Lutevani Foro Nero- | |
| 170 | Lucara | 23 | nienfes | 46 |
| 17 | Luceni | 30 | Lylia | 254 |
| 10 | Lucentia | 30 | Lyczus | 124 |
| 1 132 | Lucentum | 30 | | |

TABLE

| | | | |
|---------------------------|----------------|-----------------------|----------|
| Lycaonia | 199 | Madian | 218 |
| Lycates ou Lycatii | 81 | Madianitæ | 229 |
| Lychnidus | 108 | Madoce | 231 |
| Lycia | 196 | Maden | 214 |
| Lycø | 264 | Mænder | 195 |
| Lycopolis | 260. 264 | Mændria | 211 |
| Lycopolites | Nomos | Mændropolis | 196 |
| | 264 | Mænalus | 124 |
| Lycus | 108. 191. 204. | Mæonia | 196 197 |
| | 210. 224. 242. | Mæonidæ | 185 |
| Lydia | 196 | Magalone | 44 |
| Lygii | 71 | Magara | 171 |
| Lygos | 114 | Magarfos | 201 |
| Lymnos Inf. | 18 | Magdolum | 261 |
| Lincestæ | 107 | Magdulus | 268 |
| Lincestis | 107 | Mageddo | 213 |
| Lyrnea | 192 | Magella | 172 |
| Lyrnessus | 192 | Maglona | 19 |
| Lysa | 228 | Magna Græcia | 131. |
| Lysias | 197 | | 160 |
| Lysimachia | 116 | Magnesia | 111. 197 |
| Lystra | 199 | Magneres | 111 |
| Lyrtus | 127 | Magniana | 93 |
| | | Magnopolis | 203 |
| | | Magnos | 18 |
| | | Magnus Campus | 111 |
| | | Magnus Fluvius | 258 |
| | | Magnus Portus | 37 |

M


| | | |
|----------|--------------------------|-----------|
| M | Acaria | 205. 206 |
| | Macaron | 86 |
| | Maceda | 211 |
| | Macedonia | 102. 103. |
| | | 107 |
| | Macera | 172 |
| | Macherus | 216 |
| | Macolicum | 23 |
| | Macomades Syrtis | 271 |
| | Macra ou Macralla | 142 |
| | Mactorium | 173 |
| | Madaura | 274 |
| | Mago | 38 |
| | Magos | 18 |
| | Maguntiacum | 57 |
| | Magydus | 200 |
| | Machanaïm | 215 |
| | Mahcati | 214 |
| | Malaca | 37 |
| | Malana | 249 |
| | Malca | 122 |
| | Malcos | 23 |

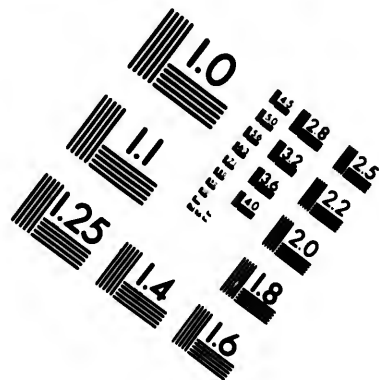
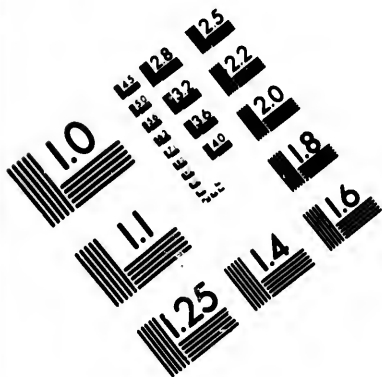
| | |
|--------------------|-----|
| Maleventum | |
| Maliattha | |
| Malli | |
| Mallo | |
| Marnaus | |
| Mamertum | |
| Manarmani | |
| Mancuvium | |
| Manduessedu | |
| Manduria | |
| Manimis | |
| Mantolæ Int | |
| Manliana | |
| Manoba | |
| Manteium | |
| Mantina | |
| Mantinorum | |
| | 175 |
| Mantica | |
| Mantua Carp | |
| | 27 |
| Manucium | |
| Mapeta | |
| Marabius | |
| Marace | |
| Maracande | |
| Marane | |
| Maranti | |
| Marathon | |
| Marathum | |
| | 207 |
| Marchiofinn | |
| Marcina | |
| Marcodara | |
| Marcomann | |
| Marde | |
| Mardi | |
| Marc Adria | |

DES MATIERES.





| | | | | | |
|---------|----------------------------|----------|-----------------|-----|----|
| 218 | Maleventum | 157 | —Ægeum | 10. | 11 |
| 229 | Maliaccha | 228 | —Agyptium | | 11 |
| 231 | Malli | 251 | —Africanum | | 12 |
| 214 | Mallo | 201 | —Albanum | | 12 |
| 195 | Mamaus | 113 | —Almaicum | | 9 |
| 211 | Mamertum | 166 | —Arabicum | | 9 |
| 196 | Manarmanis Portus | 68 | —Aristum | | 9 |
| 124 | Mancuvium | 19 | —Argolicum | | 11 |
| 197 | Manduessedum | 17 | —Asiaticum | | 11 |
| 185 | Manduria | 162 | —Aufonium | | 10 |
| 44 | Manimis | 73 | —Balearicum | | 10 |
| 171 | Mantolæ Insulæ | 254 | —Britannicum | | 8 |
| 201 | Manliana | 35 142 | —Caricum | | |
| 261 | Manoba | 37 | —Carpadium | | |
| 268 | Manteium | 203 | —Caspium | | |
| 213 | Mantina | 124 | —Celticum | | 10 |
| 172 | Mantinorum Oppidum | | —Chronium | 9. | 10 |
| 19 | | 175 | —Cilicum | | 11 |
| 131. | Mantica | 134 | —Creticum | | 11 |
| | Mantua Carpentanorum | | —Gallicum | | 10 |
| II. 197 | | 27 | —Græciense | | 11 |
| 111 | Manucium | 19 | —Græcum | | 11 |
| 93 | Mapeta | 186 | —Hircanum | | 12 |
| 203 | Marabius | 187 | —Ibericum | | 9 |
| 18 | Marace | 231 | —Icarium | | 11 |
| S 111 | Maracande | 248 | —Inferum | | 10 |
| 258 | Marane | 231 | —Internum | | 9 |
| 37 | Maranti | 231 | —Ionicum | | 10 |
| 38 | Marathon | 117. 122 | —Ionium | | 10 |
| 18 | Marathum <i>ou</i> Maratho | | —Ionium Alterum | | 11 |
| 57 | | 207 | —Issicum | | 11 |
| 200 | Marchiofinni | 77 | —Ligusticum | | 10 |
| 215 | Marcina | 160 | —Lybicum | | 12 |
| 214 | Marcodara | 96 | —Lycium | | 11 |
| 37 | Marcomanni | 72 | —Macedonium | | 11 |
| 249 | Marde | 241 | —Melas | | 11 |
| 122 | Mardi | 245 | —Minoum | | 11 |
| 23 | Marc Adriaticum | 10 | —Myrtoum | | 11 |







**IMAGE EVALUATION
TEST TARGET (MT-3)**



**Photographic
Sciences
Corporation**

23 WEST MAIN STREET
WEBSTER, N.Y. 14580
(716) 872-4503

TABLE

| | | | |
|------------------|----------|----------------------------|----------|
| —Occidentale | 8 | Marpessus | 195 |
| —Pamphilium | 11 | Marrubium <i>ou</i> Mariu- | |
| —Parthenium | 11 | vium | 157 |
| —Pharum | 11 | Maerucini | 157 |
| —Phœnicium | 11 | Marfaci | 68 |
| —Pigrum | 9 | Marfania | 93 |
| —Rhodiense | 11 | Marles <i>ou</i> Marlias | 238 |
| —Sardoum | 9. 10 | Marsi | 69 157 |
| —Sarmaticum | 9 | Marlias | 204. 238 |
| —Scythicum | 9. 11 | Marsingi | 73 |
| —Septentrionale | 8 | Martianopolis | 101 |
| —Siculum | 10 | Marus | 96 |
| —Syriacum | 11 | Mariandigi | 204 |
| —Tiberiadis | 2 18 | Masaloth | 214 |
| —Tuscum | 10 | Masburgi | 29 |
| —Tyrrhenum | 10 | Masclianæ | 272 |
| Marea Palus | 257 | Masculæ | 274 |
| Mareotis Nomos | 256 | Masichon | 129 |
| Margisna | 247 | Masinda | 246 |
| Margum | 98 | Masoga | 251 |
| Mariaba | 231 | Maspha | 228 |
| Mariamna Colonia | 176 | Masphe <i>ou</i> Masphar | 211 |
| Mariamne | 207 | Massa Veteruensis | 142 |
| Marianum | Oppidum | Massabatica | 245 |
| 176 | | Massada | 211 |
| Maridunum | 18 | Massæyli | 274. 26 |
| Marionis | 73 | Massagæ | 251 |
| Marionis Altera | 73 | Massageræ | 247 |
| Mariscus | 96. 100 | Massala | 231 |
| Mariscus | 56 | Massicus mons | 14 |
| Maritima | 175 | Massigus mons | 160 |
| Maritima Colonia | 47 | Massilia | 47 |
| Marmarica | 269 | Massyli | 274 |
| Marmessus | 193 | Mareola | 162 |
| Marobodum | 72 | Maternum | 135 |
| Maro mons | 174 | Matiscona | 51 |
| Maronea | 191. 113 | Matissana | 51 |
| Maronia | 298 | Matium | 127 |

Matri-

Matrinus
 Matrona
 Matriaci
 Matriaci F
 Matriacum
 Matylus
 Mauri
 Mauritania
 Maurusia
 Maurusii
 Maxima C
 Maximiano
 Maxulæ
 Mazaca
 Mazara
 Mazices
 Mazor
 Mecon
 Medaba
 Medama
 Medava
 Medemna
 Media
 Media Mag
 Medica
 Medma
 Medioburgu
 Mediolanur
 Mediolanur
 vicum
 Mediolanur
 Mediomatri
 Medmassa
 Medo-Bithi
 Medo-lanur
 Meduaci Ma
 Meduaci Mi
 Megaba

DES MATIERES.

| | | | | |
|---------|------------------------|----------|-------------------|------------|
| 193 | Matrinus | 156 | Megabari | 280 |
| Matru- | Matrona mons | 138 | Megabradi | 280 |
| 137 | Mattiaci | 70 | Megalepolis | 124 |
| 137 | Mattiaci Fontes | 70 | Megalis | 168 |
| 68 | Mattiacum | 56 | Megalopolis | 124 |
| 93 | Matylus | 200 | M gara | 117 |
| 238 | Mauri | 276 | Megarice | 87 |
| 117 | Mauritania | 275 | Megaric Inf. | 159 |
| 4. 238 | Maurusia | 276 | Megaric | 117. 171 |
| 73 | Maurusii | 276 | Mela | 134 |
| 101 | Maxima Cæsariensis | 15 | Melæna | 126 |
| 96 | Maximianopolis | 101 | Melamantus | 252 |
| 204 | Maxulæ | 272 | Melancis | 128 |
| 214 | Mazaca | 202 | Melanchlæni | 186 |
| 29 | Mazara | 171 | Melanogæuli | 277 |
| 272 | Mazices | 276 | Melanus | 113 |
| 274 | Mazor | 267 | Melas 113. 170. | 172 |
| 129 | Mecon | 120 | Meldæ | 52 |
| 246 | Medaba | 215 | Meles | 194 |
| 251 | Medama | 166 | Meliadunum | 72 |
| 228 | Medava | 229 | Meliboca | 111. 207 |
| hat 218 | Medemna | 212 | Meligunis | 174 |
| is 142 | Media | 118. 242 | Melissa | 197 |
| 245 | Media Magna | 243 | Melita | 90 175 |
| 211 | Medica | 113 | Melicara | 197 |
| 4. 26 | Medma | 166 | Melitene | 90. 202 |
| 251 | Medioburgum | 56 | Melitusa | 90 |
| 247 | Mediolanium 18. 50. 69 | | Mella | 23. 135 |
| 231 | Mediolanium Ebu- | | Melocabus | 08 Meloca- |
| 14 | vicum | 52 | nus | 71 |
| 160 | Mediolanum | 135 | Melodunum | 51 |
| 47 | Mediomatrices | 58 | Melphes | 164 |
| 274 | Medmassa | 195 | Melpis | 153 |
| 162 | Medo-Bithini | 113 | Melta | 90 |
| 135 | Medolanum | 72 | Membræsa | 273 |
| 51 | Meduaci Major | 133 | Memnones | 280 |
| 51 | Meduaci Minor | 133 | Memphis | 262 |
| 127 | Megaba | 198 | Memphiticus Nomos | 162 |

Matru-

FF

T A B L E

| | | | | |
|---------------------|----------|--------------------------------|----------|--------------|
| Menæ | 173 | Messapia | 162 | Mincius |
| Menapia | 23 | Messapii | 162 | Minervæ T |
| Menapii | 23. 56 | Messene | 123. 240 | Minervæ P |
| Menaria | 168 | Messenia | 113 | Minervium |
| Mendes | 240 | Mesivium | 71 | Minetis |
| Mendesium Ostium | 259 | Metabum | 164 | Minica |
| Mendesius Nomos | 260 | Metacompso | 266 | Minizus |
| Menelai Portus | 269 | Metalla | 178 | Minniza |
| Menelaus | 257 | Metallina <i>ou</i> Metallien- | | Minoa |
| Menena | 173 | sis Colonia | 35 | Minoa Por |
| Meninx | 281 | Metapontum | 164 | Minodum |
| Menlaria | 30 | Metaurum | 165 | Minodurum |
| Mennit | 228 | Metaurus fl. | 146 | Minoia |
| Menosca | 29 | Meteglonum | 51 | Minthe mo |
| Menosgrada | 72 | Metelis | 259 | Minturne |
| Mentalia | 30 | Metelites Nomos | 259 | Mitobriga |
| Mentesa | 28 | Merana | 215 | Misenum P |
| Mentissa | 28 | Methonæ | 123 | Missa |
| Mephaat | 215 | Metiosedum | 51 | Mithridatium |
| Mercurii Insula | 178 | Metita | 202 | Mitilene |
| —Oppidum | 263 | Metropolis | 197 | Mizpe |
| —Promont. | 177. 272 | Metubarris | 93 | Mizraim |
| Meriaba | 231 | Metulum | 89 | Mnestei Po |
| Meroë | 279 280 | Mevagnia | 146 | Mnizus |
| Meiva Luangorum | 25 | Mezraim | 255. 267 | Moabitæ |
| Mervia | 25 | Micone | 119 | Mocla |
| Merithæ | 21 | Midzum | 197 | Mœnus |
| Mesabatene | 245 | Mier | 104 | Mœotæ |
| Mese | 47 | Mig. | 268 | Mœris |
| Mesene 237 240. | 244 | Miletus | 194 | Mœsia |
| Mesma | 166 | Miletropolis | 191 | Moguntiacu |
| Mesopotamia | 234 | Miletus | 195 | Mojarcon |
| Mesopotamia Propria | 235 | Mileum | 274 | Molibæ |
| | | Milevum <i>ou</i> Milevi | 274 | Molicria |
| Mesovium | 71 | Milotitum | 115 | Molochath |
| Messab | 214 | Mimas | 194 | Molofia |
| Messabatica | 245 | Mimeni | 46 | Molossis |
| Messagetæ | 188 | Miræa | 231 | Molpidis P |
| Messana | 171 | Mixæi | 230 | |

DES MATIERES.

| | | | | |
|---------|------------------|---------|------------------|-------------|
| 162 | Mincius | 134 | Momemphis | 257 |
| 162 | Minervæ Templum | 245 | Mona | 23 |
| 240 | Minervæ Promont. | 159 | Mona altera | 23 |
| 113 | Minervium | 163 | Monalus | 170 |
| 71 | Minetis | 192 | Monocaminum | 256 |
| 164 | Minica | 208 | Monoglossus | 252 |
| 266 | Minizus | 198 | Mons Albanus | 92 |
| 178 | Minniza | 208 | —Aulon | 162 |
| llien- | Minoa | 170 | —Aureus | 176 |
| 35 | Minoa Portus | 127 | —Carmelus | 213 |
| 164 | Minodum | 79 | —Caunus , Canus | om |
| 165 | Minodurum | 79 | Cacus | 30 |
| 146 | Minoia | 129 | —Ciminius | 144 |
| 51 | Minthe mons | 123 | —Claudius | 92 |
| 259 | Minturne | 154 | —Edulius | 28 |
| 259 | Mirobriga | 15 | —Garganus | 161 |
| 215 | Misenum Prom. | 159 | —Jovis | 33 |
| 123 | Missa | 226 | —Oliveti | om Olivarum |
| 51 | Mithridatium | 198 | 220 | |
| 202 | Mitilene | 205 | —Setius | 44 |
| 197 | Mizpe | 228 | —Soracte | 144 |
| 93 | Mizraim | 267 | —Vidius | 26 |
| 89 | Mnestei Portus | 36 | Montes Carpathes | 67 |
| 146 | Mnizus | 198 | —Infani | 178 |
| 55. 267 | Moabitæ | 229 | —Mariani | 37 |
| 129 | Mocla | 229 | Moph | 268 |
| 197 | Mœnus | 70 | Mopfi Fons | 202 |
| 104 | Mœotæ | 227 | Mopsuestia | 201 |
| 268 | Mœsis | 262 | Mopsur Crene | 202 |
| 194 | Mœsia | 97. 143 | Morgentium | 172 |
| 191 | Moguntiacum | 57 | Morgus | 157 |
| 195 | Mojarcon | 212 | Morini | 55 |
| 274 | Molibæ | 280 | Morstopitum | 19 |
| evi 274 | Molicria | 119 | Morus fl. | 96 |
| 115 | Molochath | 276 | Mosega | 216 |
| 194 | Molofia | 112 | Mosteni | 197 |
| 46 | Molofsis | 112 | Motya | 169 |
| 231 | Molpidis Petra | 124 | Munda | 30. 37 |
| 230 | | | | |

T A B L E

| | | | |
|----------------------|----------|-----------------|----------|
| Munichia | 117 | Myfi | 98 |
| Municipium Attacense | | Myfia | 97 190 |
| 30 | | Myfia Major | 191 |
| Munitium | 71 | Myfinus | 281 |
| Muranum | 156 | Myus | 194 |
| Murbogi | 29 | | |
| Murgentium | 172 | N | |
| Murgis | 37 | | |
| Murgum | 98 | N Aamath | 214 |
| Murina | 129 | Naarda | 235 |
| Murocera | 91 | Naarhata | 211 |
| Murus Cæsarî | 79 | Naarmalcha | 237. 238 |
| Murus Megalefius | 198 | Naarfares | 238 |
| Murzella | 93 | Naafon | 214 |
| Mufarna | 250 | Nabalia | 68 |
| Mufia Colonia | 93 | Nabatæi | 219 |
| Muficani | 251 | Nabatæi Nomades | 230 |
| Mufiftratam | 172 | Nabatha | 215 |
| Mutina | 133 | Nabo | 215 |
| Myanda | 201 | Nacrafa | 197 |
| Mycenz | 121 | Nacolia | 197 |
| Myconos | 129 | Næpa | 143 |
| Mydea | 121 | Nagara | 251 |
| Mygdonia | 105. 235 | Nagia | 231 |
| Mydonis | 105 | Nagidus | 201 |
| My'æ | 169 | Nagnata | 22 |
| Mylias | 196 | Nagnaræ | 21 |
| Myndus | 195 | Naharvali | 73 |
| Myonnesus | 194 | Namaxia | 201 |
| Myofhormus | 267 | Naimnêræ | 54 |
| Myra | 196 | Namnetum Infula | 54 |
| Myræum | 274 | Nântuates | 79 |
| Myriandrus | 207 | Napuca | 96 |
| Myrina | 194 | Nar | 147 |
| Myrlea | 204 | Naraggara | 274 |
| Myrmex | 280 | Narbo Martius | 43 |
| Myrmidonia | 130 | Nardus | 207 |
| Myrtilis | 35 | Narifci | 72 |

Naritos
 Narnia
 Naro
 Naronia
 Nafamone
 Nafium
 Naffos
 Naffunia
 Natifo
 Navale A
 Navale Th
 Naulibis
 Naulochiu
 Naupactus
 Nauplia
 Naufthm
 Naufthm
 Naxos
 Naxus
 Naym
 Nazarehc
 Nazianzus
 Neæthus
 Neandria
 Neapolis
 194. 199
 272.
 Nearda
 Ncbriffa
 Ncbrodes
 Necia
 Necropoli
 Ncctum
 Neda
 Ncctum
 Nchardea
 Nemaufu
 Ncmea

DES MATIERES.

| | | | | |
|--------|------------------|---------------------|---------------------------|-------------|
| 98 | Naritos | 112 | Nemetacum | 55 |
| 190 | Narnia | 146 | Nemetes | 57 |
| 191 | Naro | 100 | Nemetobriga Tiburo- | |
| 281 | Naronia | 90 | num | 26 |
| 194 | Nasamones | 270 | Nemetocenna <i>ou</i> Ne- | |
| | Nasium | 58 | metocerna | 55 |
| | Nassos | 98 | Nemosus | 49 |
| | Nassunia | 186 | Nemium | 223 |
| | Natifo | 133 | Neatidava | 96 |
| 214 | Navale Antiatum | 153 | Neocæsarea | 203. 225 |
| 235 | Navale Thuriorum | 166 | Neomagus | 15. 46. 52. |
| 211 | Naulibis | 279 | 17 | |
| 238 | Naulochius | 169 | Neon-Tichos | 194 |
| 238 | Naupactus | 119 | Neoptolemi Turris | 86 |
| 214 | Nauplia | 121 | Nepet <i>ou</i> Nepete | 143 |
| 68 | Naustathmus | 270 | Nephelis | 201 |
| 219 | Naustathmos | 171 | Nepheris | 273 |
| es 130 | Naxos | 171 | Nepis | 143 |
| 25 | Naxus | 129 | 171 | Neptunium |
| 215 | Naym | 213 | Nepturium mons | 174 |
| 197 | Nazarcht | 213 | Nequinum <i>ou</i> Nequia | |
| 197 | Nazianzus | 202 | 145 | |
| 143 | Naxthus | 166 | Nerium Prom. | 25. 26 |
| 251 | Neandria | 193 | Neretum | 102 |
| 231 | Neapolis | 159. 171. 177. | Nericia | 126 |
| 201 | | 194. 199. 218. 265. | Neris | 122 |
| 22 | | 272. | Neritia | 126 |
| 21 | Nearda | 235 | Neritum <i>ou</i> Neritos | |
| 73 | Nebriffa | 36 | 126 | |
| 201 | Nebrodes montes | 174 | Neronias | 201 |
| 54 | Necia | 229 | Nertobriga | 30 |
| 54 | Necropolis | 257 | Nervii | 55 |
| 79 | Nectum | 173 | Nesactium | 132 |
| 96 | Neda | 123 | Nesibis | 215 |
| 147 | Nectum | 173 | Nesiss | 168 |
| 274 | Nehardea | 235 | Nespectus | 143 |
| 43 | Nemausus | 24 | Nessus | 98. 104 |
| 207 | Nemca | 120. 121 | Nestus | 100. 104 |
| 72 | | | | |

T A B L E

| | | | |
|---------------------------|----------|----------------------|----------|
| Neuradi montes | 174 | Nirriotes Nomos | 157 |
| Neuri | 84 | Nivaria | 281 |
| Neuris | 205 | Nivernium | 31 |
| Neut Nomos | 260 | Nivesium | 37 |
| Niza | 204. 251 | No | 268 |
| Nicza Massiliensium | | Nox | 172 |
| 140 | | Nobataz | 279 |
| Nicea | 176 | Nola | 159 |
| Nicephorium | 235 | Nomentum | 143 |
| Nicia | 139 | Nonacris | 124 |
| Nicolea | 197 | Noo | 216 |
| N comedia | 204 | Noph | 268 |
| Niconia <i>ou</i> Niconum | | Nora | 178. 202 |
| 85 | | Norba | 151 |
| Nicopolis | 99. 102. | Norba Cæsarea | 34 |
| 112. 113. 115. 201. | | Noreia | 82. 133 |
| 225. 257 | | Norici | 82 |
| Nicotera | 166 | Noricum | 82. 95 |
| N dum | 18 | Norium | 154 |
| Nigella | 139 | Nova U. bs | 265 |
| Nigir | 278 | Novæ | 99 |
| Nigris | 278 | Novæ Athenæ | 131 |
| Nigritæ | 278 | Novæ Athenæ Hadr a. | |
| Nisopolis | 262 | næ | 129 |
| Nilus fl. | 258 | Novan | 211 |
| Nilus Urb | 262 | Novantes | 20 |
| Ninive | 241 | Novatia | 1.6 |
| Ninus | 241 | Novaris | 186 |
| Niomagus | 48 | Novem Viæ | 104 |
| Niphæus | 154 | Novessum | 57 |
| Nipista | 246 | Novidunum | 79 92 99 |
| Nisa | 246 | Novidunum Diablintum | |
| Nisæa <i>ou</i> Nisæum | 117 | 52 | |
| Nisæa Parthorum | 246 | Noviodunum | 99 |
| Nisibis | 235. 249 | Noviodunum | Æluo. |
| Nisum | 98 | rum | 51 |
| Nitiobriges | 49 | Noviomagus | 15. 48. |
| Nitria | 257 | 52. 56. 57. 58 | |

Novus Mu
 Nuceria
 Nuceria A
 Numana
 Numancia
 Numidæ
 Numidia
 Numicius
 Nursia
 Nyctimus
 Nymphæa
 Nymphæus
 Nyfa
 Nyssa

○ Anus
 Oasis
 —Magna
 —Parva
 Obris
 Obulio
 Oca
 Oceanus Æ
 —Aquitani
 —Australis
 —Britannic
 —Callaicus
 —Cantabri
 —Deucealed
 —Erithæu
 —Germanic
 —Hibernic
 —Indicus
 —Virginus
 Oceli
 Ocellum

DES MATIERES.

| | | | | |
|--------|--------------------|----------|----------------------|----------|
| 257 | Novus Murus | 194 | Ocetus | 23 |
| 281 | Nuceria | 139 | Ocinarus | 165 |
| 31 | Nuceria Alfaterna | 169 | Ocriculum | 146 |
| 37 | Numana | 155 | Ocrinum Prom. | 16 |
| 268 | Numancia | 31 | Ocropolis | 196 |
| 172 | Numidæ | 276 | Octodunis Veragrorum | |
| 279 | Numidia | 273. 274 | 79 | |
| 279 | Numicius | 152 | Octogesa | 31 |
| 159 | Nursia | 147 | Odessus | 99 |
| 143 | Nyctimus | 124 | Odomanti | 104 |
| 124 | Nymphæa Inf. | 178 | Odomantice | 104 |
| 216 | Nymphæus Portus | 177 | Odruntum | 162 |
| 268 | Nyssa | 230. 252 | Odrysæ | 114 |
| 202 | Nyssa | 196. 202 | Odulla | 211 |
| 153 | | | Odyssæe Portus | 170 |
| 34 | | | Odyssæe Promont. | 170 |
| 133 | O | | Odyssus | 99 |
| 82 | | | Oea | 271 |
| 2. 95 | O Anus | 171 | Oeaso | 32 |
| 154 | Oasis | 279 | Oebalia | 162 |
| 265 | —Magna | 263. 264 | Oechalia | 119 |
| 99 | —Parva | 263 | O-chardæ | 189 |
| 131 | Obris | 47 | O-neum | 90 |
| adr a- | Obulio | 37 | Oeniadæ | 129 |
| 129 | Oca | 245 | Oenias | 119 |
| 211 | Oceanus Æthiopicus | 9 | Oenoë | 17 |
| 20 | —Aquitanicus | 8 | O none | 150 |
| 1.6 | —Australis | 9 | Oenotria | 131. 163 |
| 186 | —Britannicus | 8 | Oenotrides Inf. | 168 |
| 104 | —Callaicus | 8 | Oenuse | 127 |
| 57 | —Cantabrigus | 8 | Oesus Triballorum | 99 |
| 2. 99 | —Deuceledonius | 8 | Oeta mons | 110 |
| ancum | —Erichæus | 9 | Oerei | 188 |
| | —Germanicus | 8 | Oerylus | 122 |
| 99 | —Hibernicus | 8 | Ozlasa | 168 |
| Æ luo- | —Indicus | 9 | Ogrill's | 178 |
| 51 | —Virginus | 8 | Ogygia | 124 |
| 48. | Ocelli | 231 | Ogyris | 246 |
| | Ocellum | 25. 137 | | |

T A B L E

| | | | |
|------------------------|----------|---------------------------|-------------|
| Oiretum | 162 | Onuphites Nomos | 260 |
| Olanc | 225 | Ophera | 211 |
| Olbafa | 201 | Ophir | 253. 254 |
| Olbia 47. 86. 177. | | Ophis | 130 |
| 200. 204 | | Ophiusa | 38. 85. 129 |
| Olbianus Porrus | 177 | Opifa | 5 |
| Olbidum | 86 | Opinorum | Oppidum |
| Olbiopolis | 86 | 176 | |
| Olchinium | 91 | Opinum | 164 |
| Olcinium | 91 | Opis | 235 |
| Olearos | 129 | Opitargium | 133 |
| Olenus | 119. 120 | Opizum | 115 |
| Oliaros | 129 | Ophryneum | 192 |
| Olimachum | 92 | Opæis | 119 |
| Oliua | 54 | Oppidum | Vasionen.c |
| Ollius | 134. 135 | 45 | |
| Olon | 211 | Oppinum | 276 |
| Olondæ | 116 | Opus | 119 |
| Olorum | 48 | Ora | 250 |
| Olumbri | 145. 146 | Oratha | 237 |
| Oluris <i>on</i> Olara | 122 | Orbandale | 51 |
| Olybria | 114 | Orbelis <i>on</i> Orbelia | 106 |
| Olympia | 123 | Orbelus mons | 105 |
| Olympus | 196 | Orbitana | 249 |
| Olynthus | 106 | Orcales | 23 |
| Olyfippo | 34 | Ocellis | 29 |
| Omanitæ | 232 | Orchoë | 239 |
| Omanum | 232 | Orchomenus | 118. 124 |
| Ombi | 266 | Ordia | 133 |
| Ombros | 281 | Ordovices | 18 |
| Omrza | 250 | Oresta <i>on</i> Orestias | 115 |
| On | 268 | Orestæ <i>on</i> Orestis | 109 |
| Onænum | 90 | Orestæ | 20. 109 |
| Onegla | 24 | Orestias | 121 |
| Oniatæ | 122 | Oretani | 27 |
| Onibala | 172 | Oretum | 28 |
| Oaugnates | 122 | Orgia | 32 |
| Onuphis | 260 | Orgon | 268 |

| |
|-----------|
| Orgus |
| Ori |
| Oria |
| Oricum |
| Origiacum |
| Orimagdu |
| Oriæ |
| Ornithon |
| Oroanda |
| Orobrii |
| Orobrium |
| Oromansa |
| Oronaim |
| Orondiæ |
| Orondis |
| Orontes |
| Oropus |
| Orosana |
| Orospsna |
| Orrea |
| Orrhea |
| Orthosia |
| Orthosias |
| Ortona |
| Ortopana |
| Ortopola |
| Ortygia |
| Oruphace |
| Osæa |
| Osca |
| Oscana |
| Oscella |
| Osericta |
| Osero |
| Osi |
| Osica |
| Osi |
| Osiimii |

T A B L E

| | | | |
|--------------------------------|----------|----------------------|----------|
| Paguntium <i>on</i> Peguntia | | Paltos | 107 |
| 90 | | Palus Acherusia | 160 |
| Pala | 126 | Palus Mæotides | 12 |
| Palæbyblos | 109 | Pamulus | 110 |
| Palæmaria | 256 | Pampanis | 264 |
| Palæobyblos | 209 | Pamphagi | 280 |
| Palæogoni | 254 | Pamphylia | 206 |
| Palæpaphos | 206 | Pamysus | 100 |
| Palæo Pharsalus | 110 | Pana <i>on</i> Panus | 25 |
| Palæpercope | 191 | Panchæa | 232 |
| Palæstina | 210 | Pandataria | 168 |
| Palæstini | 220 | Pancas | 214 |
| Palætyrus | 209 | Panephysis | 260 |
| Palania | 176 | Pangæus | 115 |
| Palantium | 124. 147 | Panialia | 115 |
| Palas | 124. | Paniardis | 186 |
| Palcia | 120 | Panifus | 100 |
| Palcis | 127 | Panium | 218 |
| Palibothra | 252 | Pannonia | 91. 94 |
| Palica | 173 | Pannonia Inferior | 92 |
| Palicinus Fons | 173 | Panopolis | 165 |
| Palicorum Fons Mene- | | Panopolites Nomos | 25 |
| nius | 173 | Panotmus | 117 |
| Palinurum | 164 | Pansilippum | 159 |
| Palinurus Portus | 163 | Pantalia | 115 |
| Palla | 175 | Panticapæum | 87 |
| Pallacopa <i>on</i> Pallacotta | | Panyfus fl. | 114 |
| 238 | | Panyfus | 123 |
| Palladia | 43 | Paparethos | 130 |
| Palladis Prom. | 117 | Paphlagonia | 203 |
| Pallanteum | 147 | Paphos | 206 |
| Pallantia | 26 | Pappa | 199 |
| Pallene | 106. 116 | Parada | 272 |
| Palma | 38 | Paradisus | 209. 239 |
| Palmaria | 168 | Parætacene | 244. 245 |
| Palmyra | 208 | Parætaceni | 245 |
| Palmyrene | 208 | Parætonium | 269 |
| Paloda | 96 | Parclais | 199 |

| |
|-------------------|
| Parapamisus |
| Parasopias |
| Paraxis <i>on</i> |
| Parca |
| Parenticum |
| Parienna |
| Pariscus fl. |
| Parisi |
| Parium |
| Parma |
| Parma fl. |
| Parnassus |
| Parni |
| Paropamisus |
| Paros |
| Parraduana |
| Paris |
| Parthæ |
| Parthanium |
| Parthauum |
| Parthenium |
| Parthenius |
| Parthenius |
| Parthenope |
| Parthia |
| Parthiæi |
| Parthiene |
| Parthinorum |
| thenorum |
| Parthiscum |
| Pasargada |
| Pasines |
| Pasira |
| Pasum |
| Patala |
| Patara |
| Patavia |
| Patave |

DES MATIERES.

| | | | | |
|-------|---------------------------|----------|---------------------------------|-----------|
| 07 | Paraparnifus | 248 | Patavini Fontes | 134 |
| 50 | Parafopias | 119 | Patavium | 133 |
| 12 | Paraxis <i>en</i> Paraxia | 106 | Pathmos | 205 |
| 10 | Parca | 97 | Pathyffus | 95 |
| 64 | Parenticum | 131 | Patræ | 102 120 |
| 80 | Parienna | 72 | Patruiffa <i>en</i> Patroviffa | |
| 100 | Parifcus fl. | 96 | 96 | |
| 100 | Parifii | 18. 52 | Pattala <i>en</i> Patalena 251. | |
| 245 | Parium | 191 | 252 | |
| 232 | Parma | 138 | Paurzus | 192 |
| 168 | Parma fl. | 139 | Pax Augusta | 34 |
| 114 | Parnaffus | 118 | Pax Julia | 35 |
| 260 | Parni | 247 | Paxus | 126 |
| 115 | Paroparnifus | 248 | Pedafa | 195 |
| 115 | Paros | 129 | Pedafus | 123 |
| 186 | Parradunum | 81 | Pedonia | 280 |
| 100 | Parfis | 250 | Pegæ | 117 |
| 218 | Parthæ | 233 | Pelagonia | 105 |
| 94 | Parthanum | 81 | Pelagonia | Tripolitæ |
| 92 | Parthauuiffa | 246 | 109 | |
| 165 | Parthenium Prom. | 87 | Pelafgia | 205 |
| 5 2 5 | Parthenius | 124. 204 | Pelafgiotis | 110 |
| 117 | Parthenius fl. | 198. 193 | Pelendones | 31 |
| 159 | Parthenope | 159 | Peligni | 157 |
| 115 | Parthia | 246 | Pella | 107. 215 |
| 87 | Parthizi | 108 | Pellene | 128 |
| 114 | Parthiene | 246 | Pellina | 121 |
| 123 | Parthiorum <i>en</i> Par- | | Pellium | 108 |
| 130 | rthiorum Civitas | 90 | Pelontium | Lingonum |
| 203 | Parthifcum | 97 | 26 | |
| 206 | Pafargada | 244 | Pelopia | 192. 197 |
| 199 | Pafines | 249 | Peloponnesus | 119 |
| 272 | Pafira | 112 | Pelorum Prom. | 169 |
| 239 | Pafum | 191 | Pelorus <i>en</i> Pelorias | |
| 245 | Patala | 251 | mons | 174 |
| 245 | Patara | 196 | Pelfo Lacus | 92 |
| 269 | Pacavia | 128 | P-Ifodis <i>en</i> Pelfo | 92 |
| 199 | Patarve | 186 | Peltæ | 197 |

T A B L E

| | | | |
|-------------------|-----------|-------------------------------|---------|
| Peltis | 197 | Petilia | 166 |
| Pelusiacum Ostium | 259 | Petliana | 173 |
| Pelusium | 261. 268 | Petmisca | 79 |
| Peneropolis | 115 | Petnelissus | 199 |
| Peneus | 110. 124 | Petovio Colonia | 92 |
| Penin Lucus | 79 | Petra | 172 |
| Peninsula | 177 | —Arce | 228 |
| Peano crucium | 17 | —Ad Glottam | 29 |
| Pentagias | 172 | —Sogdianæ | 248 |
| Pentapolis | 269 | Petræ Vivæ | 205 |
| Pepylchnus | 109 | Petræa | 172 |
| Petræa | 217. 222 | Petrensia | 81 |
| Petræa Rhodiorum | 195 | Petrocorii | 50 |
| Pereote | 191. 192 | Petrodava <i>ou</i> Petridava | 96 |
| Perdices | 275 | Petrulensis Lacus | 173 |
| Perga | 200 | Petvaria Patistorum | 18 |
| Pergama | 136 | Peucela | 251 |
| Pergamum | 115. 136. | Peucelaotis <i>ou</i> Peucola | 251 |
| 191 | | Peucini | 84. 85 |
| Pergusa Lacus | 173 | Phabiranum | 75 |
| Periadre | 203 | Phacusa | 261 |
| Perierbidi | 186 | Phagroriopolis | 261 |
| Perimula | 253 | Phagroriopolites | No- |
| Perinthus | 100. 114 | mos | 261 |
| Peripolium | 166 | Phalacrium | 126 |
| Perperenne | 192 | Phalacrium Prom. | 169 |
| Perræsum | 145 | Phalerus | 117 |
| Perre | 207 | Phana Ailana | 228 |
| Perseis | 105 | Phanagoria | 87. 203 |
| Persepolis | 245 | Phanuel | 212 |
| Persis | 243. 260 | Pharbæthites | Nomos |
| Persis Propria | 245 | 260 | |
| Pervicianum | 57 | Pharbæthus | 260 |
| Perusia | 145 | Pharia | 90 |
| Perusini | 145 | Pharnacia | 203 |
| Pesenus | 198 | Pharos | 257 |
| Pessinus | 108 | | Phar- |
| Petelia | 166 | | |

Pharfa
110
Phafelis
Phafelus
Phafis
Phafis f
Phatmic
Phæa *ou*
Pheca
Phegia
Phellus
Pheræ
Pheræ
Pheugar
Phiala
Phigalia
Philadelp
Philæ In
Philetera
Philippi
Philippop
Philistæa
Philistim
Philosoph
Phinopol
Phintia
Phintonis
Phiasia
Phlius
Phlius A
Phocæa
Phocis
Phœnice
Phœnicus
Phœnicu
des
Pholoë
Phorbant

DES MATIERES:

| | | | | |
|----------|-----------------------|--------------|--------------------|----------|
| 166 | Pharsalus | ou Pharsalis | Phraaspa | 242 |
| 173 | 110 | | Phraata | 242 |
| 79 | Phaselis | 196 | Phrateria | 96 |
| 199 | Phaselus | 211 | Phriconis | 194 |
| 92 | Phasis | 224 227 | Phrygia Magna | 197 |
| 172 | Phasis fl. | 13 | Phrygium Aequor | 116 |
| 228 | Phatmicum Ostium | 218 | Phryxus Pontus | 116 |
| 20 | Pha ou Pheia | 123 | Phthahiroth | 268 |
| 248 | Pheca | 110 | Phchembuchi ou Ph- | |
| 205 | Phegia | 124 | chemphu Nomos | 260 |
| 172 | Phellus | 196 | Phthiotis | 110 |
| 81 | Pheræ | III. 123 | Phycus | 270 |
| 50 | Pheresæi | 222 | Phycussa | 280 |
| ctridava | Pheugarum | 71 | Phycus | 195 196 |
| | Phiala | 124 | Pialæ | 128 |
| 373 | Phigalia | 124 | Pi-Biset | 268 |
| um 18 | Philadelphia | 228 | Picentes | 155 |
| 251 | Philæ Inf. | 266 | Picentia | 160 |
| Peucola | Phileteræ Portus | 267 | Picentini | 160 |
| | Philippi | 104. 113 | Picenum | 155 |
| 84 85 | Philippopolis | 101. 115 | Pictones | 50 |
| 75 | Philistæa | 220 | Pictonum Prom. | 50 |
| 261 | Philistim | 220 | Pieria | 107. 207 |
| 261 | Philosophiana | 173 | Pieria mons | 207 |
| s No- | Phinopolis | 114 | Pierius mons | 107 |
| 261 | Phintia | 170 | Pietas Julia | 132 |
| 126 | Phintonis Inf. | 178 | Pilæ Amanidæ | 201 |
| m. 169 | Phlafia | 120 | — Ciliciæ | 201 |
| 117 | Phlius | 120 | — Tauri | 201 |
| 228 | Phlius Argiva | 121 | Pilos | 124 |
| 87. 203 | Phocæa | 194 | Pilus Nestoris | 124 |
| 212 | Phocis | 118. 194 | Pimpleas | 107 |
| Nomos | Phœnice | 209 | Pinara | 196 |
| 260 | Phœnicus Portus | 171 | Pinaritæ | 209 |
| 90 | Phœnicusa ou Phœnica- | | Pinarus | 201 |
| 203 | des | 174 | Pindus | 119 |
| 257 | Pholoë | 124 | Pindus mons | 112 |
| Phar- | Phorbantiæ | 175 | Pinna | 156 |

TABLE

| | | | |
|-----------------|----------|------------------------|-----|
| Pintia | 25. 26 | Podium | 79 |
| Pinom | 96 | Pœna Inf. | 281 |
| Piquentum | 132 | Pœni | 36 |
| Piries | 126 | Pœones | 105 |
| Pirum | 96 | Pœonia 104. 105. 107 | |
| Pirum Tortum | 82 | Pœovium | 92 |
| Pisa : | 127 | Pola | 132 |
| Pisa Colonia | 142 | Polemonium | 203 |
| Pisæ | 142 | Polichna | 193 |
| Pisaurum | 145 | Polizum | 164 |
| Pisaurus fl. | 146 | Pollentia | 140 |
| Piscinæ Pisanzæ | 141 | Polybotus | 198 |
| Pisidia | 199 | Polyde rus | 193 |
| Piso | 201 | Polyphengon | 121 |
| Pistorium | 145 | Pomona | 23 |
| Pitana | 194 | Pompeiopolis 22. 201. | |
| Pitane | 123. 192 | 203 | |
| Pitheum | 109 | Pompeii Oppidum | 159 |
| Pithyusa | 191 195 | Pompelon | 32 |
| Pityus | 226 | Pomponiana | 47 |
| Pityusa | 130. 191 | Populonia | 142 |
| Pityusæ Inf. | 37 38 | Populonii | 142 |
| Pixis | 163 | Pons Aureoli | 136 |
| Placentia | 138 | —Elii | 19 |
| Plagerium | 251 | —Oeni | 83 |
| Planaria | 168. 281 | —Scaldis | 56 |
| Planasia | 168 | Pontes | 17 |
| Planctæ | 205 | Pontes Longi | 69 |
| Planusia | 45 | Pontia Inf. | 168 |
| Plateæ | 118 | Pontus | 202 |
| Pleamyrum Prom. | 172 | Pontus Euxinus | 12 |
| Pleuron | 119 | Pori Regnum | 252 |
| Plius | 164 | Porphyris | 130 |
| Plœtinopolis | 114 | Portospaña | 246 |
| Plubium | 177 | Portus Abucini ou Abu- | |
| Plumbaria | 178 | cina | 50 |
| Pluria | 170 | —Adurni | 15 |
| Pluvialia | 281 | —Alburnus | 165 |

—Alexan
—Amant
—Aquila
—August
—Delph
—Ad Gr
—Hercu
—Maced
—Magn
—Misen
—Natis
—Novus
—Orest
—Pact
—Pisan
—Symb
—Tuscu
—Vener
Posidea
Posidum
Posidoni
207
Possi lon
Potentia
Potereus
Potidæa
Prænest
Præstias
Præstiliu
Præsti
Prætoriu
Prætutia
Præstia
Præstia
Præstia
Præstia
Præstia
143
Præstia

DES MATIERESj

| | | | |
|------------------------|-----------|---------------------|-----------|
| —Alexandri | 249 | Priapus | 691 |
| —Amanus | 28 | Priene | 194 |
| —Aquileiensis | 131 | Priscina | 276 |
| —Augusti | 14 | Privernum | 153 |
| —Delphini | 140 | Prochita | 168 |
| —Ad Gradus | 132 | Proconnesus | 205 |
| —Herculis | 142. 165 | Promontorium Citha- | |
| —Macedonum | 246 | ristes | 47 |
| —Magnus | 15 | —Granium | 175 |
| —Milenus | 159 | —Sacrum | 175. 196 |
| —Natifonis | 132 | —Vagum | 175 |
| —Novus | 139 | Pronectus | 204 |
| —Orestis | 165 | Prophthasia | 249 |
| —Pactorum | 87 | Propontis | 12. 116 |
| —Pisanis | 142 | Profopis | 260 |
| —Symbolum | 87 | Profopites Nomos | 160 |
| —Tusculanensium | 135 | Prostama | 199 |
| —Veneris | 163 | Prote | 47. 127 |
| Posidea | 194 | Protefileum | 116 |
| Posidum | 164. 207 | Prusa | 204 |
| Posidonium | 116. 165. | Prusias | 204 |
| 207 | | Prynnesia | 197 |
| Positonia | 163 | Pfathis | 187 |
| Potentia | 155. 164 | Pfaumidis | 170 |
| Potereus | 128 | Pfessii | 186 |
| Potidæa | 106 | Pfophis | 124. 126 |
| Præneste | 152 | Pfylli | 270 |
| Præstias | 122 | Pth:notes Nomos | 259 |
| Præstium | 17 | Pteleo | 122 |
| Præsti | 251 | Ptolemis | 164. 214. |
| Prætorium | 18 | 270 | |
| Prærutianus Ager | 156 | Ptuchia | 125 |
| Præstæ | 122 | Pucinum Castrum | 132 |
| Præstææ | 251 | Puglia Piana | 161 |
| Præsti | 251 | Pulenda | 115 |
| Prælis ou Prilis Lacus | | Pullaria | 132 |
| 143 | | Punda | 239 |
| Prianthæ | 115 | Pura | 250 |

T A B L E

| | | | |
|------------------|-----|--------------------|----------|
| Patea | 272 | Rageia | 243 |
| Puteoli | 159 | Ragian: | 243 |
| Pycnus | 128 | Ragni | 15 |
| Pydna | 107 | Ragusci | 135 |
| Pylene | 119 | Rama | 137. 211 |
| Pylus Eliaca | 124 | Ramatha | 212 |
| Pylus Messeniaca | 123 | Ramessees | 268 |
| Pyramus | 201 | Ramoth | 213 |
| Pyreus | 137 | Ramoth Galaad | 215. |
| Pyrgi | 143 | 221 | |
| Pyrrha | 205 | Rantia | 162 |
| Pystus | 195 | Rapava | 249 |
| Pythia | 118 | Rapaura | 249 |
| Pythopolis | 196 | Raræ | 17 |
| Pyxus | 163 | Ratiazstrum | 49 |
| | | Rauda | 27 |
| | | Raudii Campi | 156 |
| | | Ravenna | 139 |
| | | Ravenna Umbrorum | |
| | | Colonia | 139 |
| | | Rauraci | 50. 79 |
| | | Rauracum | 79 |
| | | Reate | 147 |
| | | Reatinæ Paludes | 147 |
| | | Reblata | 214 |
| | | Redigni | 74 |
| | | Redintuinum | 72 |
| | | Regianum | 99 |
| | | Regii | 186 |
| | | Regillum | 147 |
| | | Reginum | 81 |
| | | Regio Posidoniatum | 163 |
| | | Regis Villa | 143 |
| | | Regium Lepidi | 138 |
| | | Regna Cotii | 137 |
| | | Reii Apollinarii | 46 |
| | | Remmon | 214 |
| | | Remmonium | 20 |

Q

| | |
|------------------------------|-----|
| QUadi | 72 |
| Quadrata | 137 |
| Quartensis Locus | 55 |
| Quintana <i>on</i> Quintiana | |
| Castra | 81 |
| Quiza Colonia | 275 |

R

| | |
|---------------|------|
| R Abana | 253 |
| Rabatamana | Ara- |
| bæ | 228 |
| Rabba | 215 |
| Rabbas | 228 |
| Rabbath Ammon | 228 |
| Rabbath Moab | 228 |
| Raboth | 213 |
| Racoste | 256 |
| Raga | 243 |
| Ragæ | 17 |

Refaina
 Refaphia
 Refina
 Retiaria
 Reuding
 Revesio
 Ricina
 Riduna
 Rigoma
 Rigusci
 Ripæi M
 Riphaces
 Riphæi
 Rifana
 Rispia
 Riffa
 Rizana
 Riziniun
 Rha
 Rhæti
 Rhætia
 —Prima
 —Secund
 Rhætiæ
 Rhamida
 Rhedia
 Rhedone
 Rhegium
 Rhegium
 Rhemi
 Rhœnia
 Rhenus
 Rhenus
 Rellus
 Rhigia
 Rhitym
 Rhium
 Rhiufan

DES MATIERES:

| | | | | |
|--------|------------------|-----|------------------|-----------|
| 243 | Refaina | 235 | Rhoda | 188 |
| 243 | Refapha | 208 | Rhodanus | 47. 79 |
| 15 | Refina | 235 | Rhode | 44 |
| 135 | Reziaria Myforum | 98 | Rhoranus fl. | 178 |
| 212 | Reudingi | 74 | Rhodæ ou Rhodiæ | 162 |
| 212 | Revesio | 49 | Rhodope | 33. 102 |
| 268 | Ricina | 156 | Rhodopolis | 33. |
| 213 | Riduna Inf. | 54 | Rhodus | 205 |
| 15. | Rigomagus | 137 | Rhoeteum | 152 |
| | Rigufci | 135 | Rhombites | 186. 187 |
| 162 | Ripæi Montes | 189 | Rhosfus | 207 |
| 249 | Riphaces | 87 | Rhosus | 207 |
| 249 | Riphæi Montes | 189 | Rhrutana | 47 |
| 17 | Rifana | 90 | Rhuteni | 49 |
| 49 | Rifpia | 92 | Rhutupix | 15 |
| 27 | Riffa | 228 | Rhutupis | 18 |
| 136 | Rizana | 249 | Rhymnici | 188 |
| 139 | Rizinium | 90 | Rhyndacus | 190. 191. |
| orum | Rha | 187 | 204 | |
| 139 | Rhæti | 80 | Robogdii | 22 |
| 0. 79 | Rhætia | 80 | Robodunum | 72 |
| 79 | —Prima | 184 | Rodunina | 50 |
| 147 | —Secunda | 184 | Rogelim | 215 |
| 147 | Rhætix Pars | 134 | Rohob | 214 |
| 214 | Rhamidava | 56 | Roma | 148. 149 |
| 74 | Rhedia | 162 | Romula | 158 |
| 72 | Rhedones | 53 | Romulæa | 158 |
| 99 | Rhegium Julium | 165 | Romulianum | 97 |
| 186 | Rhegium Prom. | 165 | Rofciarium | 166 |
| 147 | Rhemi | 58 | Rofellæ | 145 |
| 81 | Rhœnia ou Rhœne | 129 | Rofologiacum | 198 |
| um 163 | Rhenus | 56 | Roftrum Nemanix | 81 |
| 143 | Rhenus Parvus | 139 | Rotomagus | 52 |
| 138 | Reffus | 193 | Roxolani | 86 |
| 137 | Rhigia Altera | 23 | Rubeas Prom. | 77 |
| 46 | Rhitymna | 127 | Ruber mons Prom. | 176 |
| 214 | Rhium Prom. 110 | 176 | Rubicon | 140 |
| 20 | Rhiufana | 72 | Rubra | 175 |

TABLE

| | | | |
|-----------------------------|-----|-----------------------------|-------------|
| Rubricata | 34 | Sabini | 247 |
| Rudia | 162 | Sabinia | 147 |
| Rufæ | 158 | Sabis | 246 |
| Rufiana <i>ou</i> Rufiniana | 18 | Sabium | 135 |
| Rufiæ | 158 | Sabordæ | 180 |
| Rugii | 74 | Sabra | 272 |
| Rugium | 74 | Sabracæ | 251 |
| Rurana | 178 | Sabrina | 22 |
| Rusadir | 276 | Sacæ | 187 |
| Rusæzus | 275 | Sacarbantia | 92 |
| Ruscia | 166 | Sacer fl. | 176. 177 |
| Ruscianum | 166 | Sacra | 175 |
| Ruscino | 44 | Sacra Sycaminos | 266 |
| Rusconium | 275 | Sacri Portus | 153 |
| Rusgunia | 275 | Sacrona | 22 |
| Rusicade | 274 | Sæprus | 178 |
| Ruspæ | 272 | Sætabis | 30 |
| Ruspina | 272 | Sagaleffus | 199 |
| Russelani | 143 | Sagapen | 245 |
| Russellæ | 143 | Sagaris | 204 |
| Ruscurium | 275 | Sagrus fl. | 157 |
| Rutuba fl. | 140 | Saguntia | 30 |
| Rutuli | 152 | Saguntus <i>ou</i> Saguntum | 31 |
| Ryffadirium | 276 | Saharim | 212 |
| | | Sain | 268 |
| | | Sais | 260 |
| | | Saites Nomos | 259 |
| | | Saiticum Ostium | 259 |
| | | Sala | 56. 92. 276 |
| | | Salacia | 35 |
| | | Salamis | 130. 205 |
| | | Salantum | 162 |
| | | Salapia | 162 |
| | | Salapina Palus | 162 |
| | | Salaria | 29. 35 |
| | | Salassi | 47. 137 |
| | | Salde | 278 |

S

| | |
|-------------------------------|-----|
| Saba | 231 |
| Sabææ Aræ | 244 |
| Sabæi | 231 |
| Sabaria Colonia <i>ou</i> Sa- | |
| barium | 92 |
| Sabata | 140 |
| Sabatinea | 83 |
| Sabatra | 199 |
| Sabaturn | 165 |
| Sabaturn fl. | 158 |
| Sabce | 212 |

| |
|--------------------|
| Salduba |
| Sale |
| Salem |
| Salernum |
| Salinæ Ve |
| Salinum |
| tus |
| Salunca |
| Sallentia |
| Sallentini |
| Sallentinu |
| Salmantica |
| Salmonidi |
| Prom. |
| Salodurum |
| Salona |
| Salornum |
| Salsulæ |
| Salva <i>ou</i> |
| 92 |
| Salvia |
| Salvyi <i>ou</i> |
| Salyi <i>ou</i> Sa |
| Samæa |
| Samaica |
| Samaria |
| Samariane |
| Samarabrie |
| Samaritis |
| Samarobrie |
| robrina |
| Sambrucen |
| Sammei |
| Samnites |
| Samnium |
| Samonium |
| Samos 12 |
| Samofata |

DES MATIÈRES.

| | | | | |
|------|------------------------------|----------|--------------------|----------|
| 147 | Balduba | 31 | Samothrace | 124 |
| 147 | Sal | 244 | Samolacenis | 72 |
| 246 | Salem | 219 | Samunis | 226 |
| 135 | Salernum | 160 | Sanina | 242 |
| 180 | Salinz Veientum | 144 | Samydace | 246 |
| 272 | Salinum <i>ou</i> Salina Ve- | | Sandaliotis | 177 |
| 251 | tus | 93 | Sandava | 96 |
| 22 | Salunca | 28 | Sanga | 198 |
| 187 | Sallentia | 162 | Sangarius | 198. 204 |
| 92 | Sallentini | 162 | Sanicium | 46 |
| 177 | Sallentinum Prom. | 162 | Sanjio | 46 |
| 175 | Salmantica | 35 | Santica | 105 |
| 266 | Salmonidis <i>ou</i> Salmone | | Santicum | 82 |
| 153 | Prom. | 128 | Santones | 50 |
| 212 | Salodurum | 78 | Santonum Portus | 50 |
| 178 | Salona | 90 | Santonum Prom. | 50 |
| 30 | Salotnrum | 78 | Sætoras | 236 |
| 199 | Salfulæ | 43 | Saona | 187 |
| 245 | Salva <i>ou</i> Salva Mansio | | Sapaica | 113 |
| 104 | 92 | | Saphar | 232 |
| 157 | Salvia | 90 | Saphon | 215 |
| 30 | Salvyi <i>ou</i> Salvyes | 46 | Saphrothrenzæ | 186 |
| nrum | Salyi <i>ou</i> Salyes | 46 | Sapphoritzæ | 232 |
| | Samæa | 126 | Saraz | 212 |
| 212 | Samaica | 115 | Sarabis | 26 |
| 268 | Samaria | 211. 217 | Sarcerius. | 198 |
| 260 | Samariane | 247 | Sardes | 197 |
| 259 | Samarabricæ | 251 | Sardica | 115 |
| 259 | Samaritis | 217, 218 | Sardinia | 176 |
| 276 | Samarobriva <i>ou</i> Sama- | | Sardo | 176 |
| 35 | robriua | 55 | Sardopatoris Fanum | 177 |
| 205 | Sambruceni | 251 | Sarepta | 209 214 |
| 162 | Sammei | 233 | Sarid | 213 |
| 162 | Samnites | 157 | Sarmalium | 198 |
| 161 | Samnium | 155 | Sarmatæ | 185 |
| 35 | Samonium | 122 | Sarmatia | 185 |
| 137 | Samos | 126. 129 | Sarmatia Europæa | 83 |
| 278 | Samofata | 206 | Sarnia Inf. | 54 |

T A B L E

| | | | |
|----------------------------|----------|------------------------------|---------------|
| Sarnus | 160 | Scamander | 170. 192. 193 |
| Saro | 160 | Scampis | 108 |
| Sarohen | 212 | Scandia | 76 |
| Sarolapis | 178 | Scandii | 76 |
| Sarona | 212 | Scandinavia | 76 |
| Sarone <i>on</i> Sagonia | 121 | Scarabantia Julia | 92 |
| Sarpedon | 201 | Scarcapos | 177 |
| Sarraca | 135 | Scardona | 89 |
| Sarraceni | 230 | Scardus mons | 98 |
| Sarriodurum | 15 | Scenitzæ Nomades | 229. 10 |
| Sarfina | 146 | Scepfi | 191 |
| Sarthan | 215 | Schedia | 257 |
| Sarunetes | 80 | Schera | 172 |
| Safa | 109 | Schomrom | 218 |
| Safena | 212 | Scialia Minor | 119 |
| Safina | 162. 202 | Scodra | 91 |
| Safon <i>on</i> Safon | 126 | Scodrus mons | 98 |
| Saffo | 109. 126 | Scopelos | 130 |
| Saffi | 275 | Scopia | 195 |
| Satala | 225 | Scordisci | 91 |
| Sataros | 196 | Scorton | 123 |
| Saticula | 159 | Scotusa | 110 |
| Satio | 160 | Scritto-Finni | 77 |
| Sacrius | 132 | Sculenna | 139 |
| Satroma fl. | 104 | Scupi <i>on</i> Scuppi | 98 |
| Saturnia | 131. 143 | Seyathos | 130 |
| Saturum | 162 | Seydra | 107 |
| Satyrum <i>on</i> Satyreum | 162. | Scyllacium Prom. | 167 |
| Savia | 31. 94 | Scyllzum Prom. | 121 |
| Savona | 140 | Scyllatium <i>on</i> Scylle- | |
| Sauractes | 144 | tium | 165 |
| Sauromatia | 185 | Scylleum | 165 |
| Saus | 130 | Scymnitæ | 186 |
| Savus | 100 | Scyras | 130 |
| Saxones | 75 | Scyros | 130 |
| Scalabifcus | 34 | Scyri | 77 84 |
| Scalzæ Annibalis | 33 | Scythæ | 98 |
| | | Scythia | 87. 101 |

— Intra Im
 — Minor
 Scytopolis
 Sebama
 Sebaste 20
 Sebastena
 Sebastia
 Sebasteполи
 Sebendunum
 Sebenniticu
 258
 Sebenniticu
 260
 Sebennitus
 Sebethus
 Sebinus La
 Sebusiani
 Sechia
 Seduni
 Sedunum
 Sednsii
 Segalauni
 Segelessus
 Segesta
 Segeste Inf
 Segestanoru
 rium
 Segisamunc
 Segisana M
 Segodunum
 Segobrica
 Segontia
 Segontia Pa
 Segontium
 Segoriga
 Segortia La
 Segovellani
 Segovia

DES MATIERES.

| | | | | |
|---------|-------------------|---------------|--------------------|----------------|
| 193 | Intra Imaur. | 187. 188 | Segubra | 27 |
| 108 | Minor | 98 | Segusiani | 45. 50 |
| 76 | Scytopolis | 212 | Segusini | 45. 137. |
| 76 | Sebama | 215 | Segusio | 45. 137. |
| 76 | Sebaste | 201. 203. 218 | Segusium | 45. 137 |
| 92 | Sebastena | 198 | Segustero | 46 |
| 177 | Sebastia | 203 | Sela | 211 |
| 89 | Sebastepolis | 203. 226 | Selambina | 37 |
| 98 | Sebendunum | 33 | Seleucia | 199. 200. 201. |
| 292. 10 | Sebenniticum | Ostium | 209. 214. 245. | |
| 191 | 258 | | Seleucia Picria | 207 |
| 257 | Sebenniticus | Nomos | Seleucis | 207 |
| 172 | 260 | | Selga | 199 |
| 218 | Sebennitus | 260 | Selgovæ | 20 |
| 129 | Seberhus | 160 | Selimbria | 114 |
| 91 | Sebinus Lacus | 135 | Selinus | 170. 201. 269 |
| 98 | Sebusiani | 50 | Selim | 212 |
| 130 | Sechia | 139 | Sella | 242 |
| 195 | Seduni | 47. 79 | Selleis | 193 |
| 91 | Sedunum | 79 | Selletica | 114 |
| 123 | Sedusii | 70 | Selmae | 200 |
| 110 | Segalauni | 44 | Selybria | 114 |
| 77 | Segelessus | 109 | Semeron | 213 |
| 139 | Segesta | 172 | Semiramis | 192 |
| 98 | Segeste Inf. | 92 | Semnones | 75 |
| 130 | Segestanorum | Empo- | Sempfit | 186 |
| 107 | rium | 169 | Sena ff. | 146 |
| 167 | Segisamuncula | 28 | Sena Inf. | 53 |
| 121 | Segisana Minor | 28 | Sena | 145 |
| Scylle- | Segodunum | 49. 70. 71 | — Colonia ou Julia | 144 |
| 165 | Segobrica | 30 | — Gallica | 145 |
| 165 | Segontia | 27. 30. 36 | Senia | 89 |
| 186 | Segontia Paramica | 29 | Senicus | 165 |
| 130 | Segontium | 18 | Sennus | 139 |
| 130 | Segoriga | 31 | Senogallia Colonia | 145 |
| 77. 84 | Segortia Lactea | 27 | Senomagus | 46 |
| 98 | Segovellani | 44 | Senones | 52. 139 |
| 87. 101 | Segovia | 37 | Sentica | 26 |

TABLE

| | | | | |
|---------------------------------|----------|---------------|---------------|--------------|
| Sentinum | 146 | Siagul | 272 | Sio |
| Sephama | 214 | Sianticum | 82 | Silvon |
| Sephet-Nephtalim | 214 | Sibæ | 251 | Silures |
| Sephoris | 213 | Sibda | 193 | Silurum Inf. |
| Sepias Prom. | 111 | S.berina | 166 | Simi |
| Sepius | 161 | Sicambri | 69 | Simisthu |
| Sepomana | 132 | Sicaminum | 213 | Sinrois |
| Sepontia Paramica | 27 | Sicania | 169 | Simyra |
| Septembeda | 156 | Sicca Veneria | 274 | Sin |
| Sequana | 54 | Sic:leg | 212 | Sinai |
| Sequani | 50 | Sichem | 211 218 | Sinaturn Re |
| Sera | 189 | Sichar | 218 | Sindæ |
| Seramanne | 247 | Sicilia | 169 | Sindi |
| Serbinum | 9 | Sicilibra | 273 | Singara |
| Serdica | 115 | Sicopolis | 159 | Singidonum |
| Seres | 189 | Sicor Portus | 50 | Singus |
| Serica <i>ou</i> Serum Regio | | Sicum | 89 | Sini |
| 189 | | Sicyon | 120 | Sinis |
| Seriphus | 129 | Sicyonia | 120 | Sinonia |
| Serviodurum | 81 | Sida | 200 | Sinope 159 |
| Servitina | 166 | Sidini | 74 | Sintia |
| Serynge | 247 | Sidis | 175 | Sintii |
| Sesamus | 203 | Sidon | 209. 214. 222 | Sinuessa |
| Sessites, Sessis <i>ou</i> Sef- | | Sidones | 84 | Sinus Adria |
| tis | 137 | Sidonii | 222 | -Arabicus |
| Sessui | 52 | Sidyma | 196 | -Argolicus |
| Sestiacum Pelagus | 116 | Siebi | 188 | -Asinzus |
| Sestos | 101. 116 | Siga | 275 | -Barbaricus |
| Setellis | 31 | Sigeum | 191 | -Brutius |
| Sethim | 216 | Sigium | 164 | -Casalus |
| Sethreites Nomos | 260 | Signia | 153 | -Chelonite |
| Sethrum | 260 | Sigriane | 243 | -Cyrreus |
| Setia | 32. 153 | Sigum | 70 | -Corinthia |
| Setidava | 75 | Silaceni | 245 | -Delphicu |
| Setifacum | 29 | Silarus | 139. 163 | -Eleates |
| Setovia | 92 | Silbium | 197 | -Eleusiniu |
| Sevaces | 82 | Siler | 163 | -Flanaticu |
| Serinus Lacus | 135 | Sileum | 128 | -Godanus |

DES MATIERES:

| | | | | |
|--------|------------------|---------|----------------------|---------|
| 272 | Sio | 211 | —Ionicus | 124 |
| 82 | Silvon | 200 | —Laconicus | 125 |
| 250 | Silures | 17 | —Lacus | 164 |
| 195 | Sibrium Inf. | 16 | —Lamerinus | 165 |
| 166 | Simi | 280 | —Locrensis | 167 |
| 69 | Simisthu | 274 | —Megaricus | 125 |
| 213 | Simois | 170 193 | —Messeniacus | 125 |
| 169 | Simyra | 209 | —Pæstanus | 164 |
| 274 | Sin | 268 | —Persicus | 9 |
| 212 | Sinai | 229 | —Pollaticus | 132 |
| 218 | Sinarum Regio | 213 | —Posidoniaries | 164 |
| 218 | Sindæ | 254 | —Rhizonicus | 90 |
| 169 | Sindi | 185 | —Saronicus | 125 |
| 273 | Singara | 236 | —Scyllacius | 167 |
| 159 | Singidonum | 97 | —Singæus | 109 |
| 50 | Singus | 106 | —Singicus | 106 |
| 89 | Sini | 223 | —Singiticus | 109 |
| 120 | Sinis | 102 | —Strymonicus | 109 |
| 120 | Sinonia | 168 | —Tamyraces | 87 |
| 200 | Sinope 159. 202. | 203 | —Tarentinus | 167 |
| 74 | Sintia | 105 | —Terinæus | 165 |
| 175 | Sintii | 105 | —Thermaicus | 109 |
| 222 | Sinuessa | 159 | —Toronaicus | 109 |
| 84 | Sinus Adriaticus | 10 | —Velinus | 164 |
| 222 | —Arabicus | 9 | —Virginis | 11 |
| 196 | —Argolicus | 125 | Stoda | 226 |
| 188 | —Asinæus | 125 | Siparum ou Siparotum | |
| 275 | —Barbaricus | 280 | 90 | |
| 192 | —Brurius | 167 | Siphæ | 118 |
| 164 | —Casalus | 176 | Siphnus | 129 |
| 153 | —Chelonites | 125 | Sipontum | 162 |
| 243 | —Cyrreus | 125 | Sipparenorum | Civitas |
| 70 | —Corinthiacus | 125 | 236 | |
| 243 | —Delphicus | 125 | Siphara | 236 |
| 9. 163 | —Eleares | 164 | Sipus | 161 |
| 197 | —Eleusinius | 125 | Sipylus | 197 |
| 163 | —Flanaticus | 132 | Siraceni | 185 |
| 128 | —Godanus | 9. 76 | Sirenarum Prom. | 159 |

T A B L E

| | | | |
|---------------------------|------------|-----------------------------|----------|
| Sirenum Scopuli | 168 | Solocinium | 72 |
| Sirenulæ | 168 | Soloe | 201 |
| Siris | 164. 165 | Solonæ | 139 |
| Sirmis | 134 | Solpicius Portus | 177 |
| Sirmium | 93 | Soluntum <i>on</i> Solentum | |
| Sisapone | Oretanorum | | 169 |
| 28 | | Solus <i>on</i> Solois | 169 |
| Sisaraca | 29 | Sontia | 163 |
| Siscia | 92 | Sontius | 133 |
| Sismithræ Petra | 248 | Sophanene | 235 |
| Sisterio | 138 | Sophar | 215 |
| Sitia | 32 | Sopheira | 233 |
| Sitifi | 275 | Sora | 153 |
| Sitones | 76 | Sorabilis | 178 |
| Sittacene | 241 | Sorbiodurum | 15 |
| Sittomagus | 16 | Sorec | 220 |
| Siverina | 166 | Soriani | 251 |
| Sizyges | 189 | Sorpana | 96 |
| Smaragdi mon ^o | 267 | Soliras | 245 |
| Smyralca | 204 | Sotera | 246. 249 |
| Smyrna | 194 | Soxetra | 250 |
| Soastus | 252 | Spagia | 127 |
| Socanaa | 247 | Sparta | 122 |
| Socanda | 247 | Spasinz Vallum | 244 |
| Socho | 211 | Spasines | 244 |
| Socoth | 215 | Spelunca Sybillæ | 159 |
| Socquia | 231 | Spelunca Villa | 154 |
| Socunda | 247 | Sperchium | 119 |
| Soeffa | 159 | Sperchius | 110 |
| Soeta | 188 | Sphæria | 130 |
| Sogdi | 251 | Spina | 133 |
| Sogdii | 248 | Spoletium | 146 |
| Sogdiana | 247. 248 | Spraçteria | 127 |
| Selana | 189 | Spunda | 239 |
| Soletum | 162 | Stabiz <i>on</i> Stabii | 159 |
| Soli | 201 | Stagira | 102. 106 |
| Solimæ | 214 | Stagnum Salsum | 163 |
| Solis Inf. | 254 | Stagnum Dianæ | 176 |

Statæ

Statelates
 Stratieli
 Staliocam
 Statio
 Stephane
 Siiriate
 Stobi *on*
 Stoëcades
 Stoni *on*
 Stratus
 Strido
 Strangyle
 Strophade
 Strymon
 Strymon
 niium
 Strutopha
 Stübera
 Strupi
 Stura
 Symbara
 Symphal
 Symphal
 Suana
 Suanetes
 Suani
 Subdinum
 Sublacenfi
 Sublaqueu
 Subromu
 Subur
 Succo
 Succosa
 Succot
 Succuba
 num M
 Suchense
 Sueconi
 Sueffa

DES MATIERES:

72
201
139
177
lentum

169
163
133
235
215
233
153
178
15
220
251
96
245
46. 249
250
127
122
244
244
159
154
119
110
130
133
146
127
239
159
02. 106
m 163
2 176
Statu

Statelates 144
Stratieli 144
Stalio Camus Portus 53
Statio 75
Stephane 203
Stiriace 82
Stobi *ou* Stobium 105
Stoecades 47
Stoni *ou* Stoeni 135
Stratus 120
Strido 92
Strangyle 129. 174
Scrophades 127
Strymon fl. 104
Strymon *ou* Strymonium 104
Scrutophagi 104
Stibera 104
Stupa 89
Stura 137. 138
Strymbara 108
Stymphalia 109
Stymphalus 121. 124
Suana 144
Suantes 135
Suani 136
Subdinum 52
Sublacensis Villa 155
Sublaqueum 155
Subromula 158
Subur 34
Succi 26
Succosa 32
Succot 268
Succuba *ou* Succubitanum Municipium 37
Suchense Prom. 177
Sueconi 56
Suessa 32

— Aurunca 159
— Pometia 153
Suessiones 58
Suessula 159
Suevi 71
Sufetula 272
Suijones 76
Suirus 24
Sulcense Prom. 172
Sulci 177
Sulmo 153
Sulpicius Portus 177
Summus Lacus 135
Sunici 57
Sunium Prom. 117
Superæquum 157
Sur 228
Sura 208
Surrentium Prom. 159
Surrentum 159
Susa 243
Susalus Vicus 178
Sussa 249
Sussana 249
Surtium 144
Sybaritz 164
Sybaris 164
Sybaris fl. 165
Sydra 201
Syene 266
Sylva Ciminia 144
Sylvauctæ 55
Sylvia 90
Symbra 196
Symethum 173
Symethus 172
Symplegades 205
Synaus 197
Syndromades 205

TABLE

| | | | |
|---------------|----------|------------------|----------|
| Syng'ia | 37 | Tanugadi | 274 |
| Symada | 197 | Tanyraca | 86 |
| Syria | 129. 206 | Tahager | 163 |
| Syrmatz | 185 | Tanagiz | 118 |
| Syromedia | 243 | Tanais | 186 |
| Syro Pzones | 113 | Tanai x | 86 |
| Syros | 129 | Tanapolis | 198 |
| Syrtica Regio | 271 | Tanatis | 98 |
| Syrtis Magna | 271 | Tanis | 260. 268 |
| Syrtis Minor | 271 | Tanites Nomos | 260 |
| | | Taniticum Ostium | 259 |
| | | Tannetum | 138 |
| | | Tanona | 8. 90 |
| | | Tanuda | 276 |
| | | Tanunum | 21 |
| | | Tanarura | 272 |
| | | Tape | 247 |
| | | Taphne | 268 |
| | | Taphosiris | 256 |
| | | Taphia | 87 |
| | | Taphros | 178 |
| | | Taphrura | 272 |
| | | Taphua | 212 |
| | | Taphus | 126 |
| | | Taphisiris | 256 |
| | | Taprobana | 254 |
| | | Tapfagas | 207 |
| | | Tapsus | 126. 171 |
| | | Tapura | 225 |
| | | Tapurzi | 183 |
| | | Tapyri | 243 |
| | | Tarantasia | 45 |
| | | Tarasco | 46 |
| | | Tarasha | 137 |
| | | Tarba | 48 |
| | | Tarbelli | 48 |
| | | Tarentum | 162 |
| | | Targires | 166 |
| | | Tariana | 344 |

T

| | |
|--------------------------|------|
| Tabz | 245 |
| Tabcis | 197 |
| Tabraca | 274 |
| Tacata | 274 |
| Tacfarinz | 275 |
| Tacola | 271 |
| Tacope | 271 |
| Tanaria ou Tanarium | 122. |
| Tanari Fenestre ou Januz | 122 |
| Tazia Longa | 276 |
| Tazali | 21 |
| Tafa | 260 |
| Tagaste | 274 |
| Talcinorum Oppidum | 176 |
| Talu'a | 276 |
| Taly fl. | 258 |
| Tamarica | 28 |
| Tamarus fl. | 158 |
| Tambrace | 247 |
| Tamefis | 21 |
| Tamefis Estuarium | 16 |
| Tamis | 121 |
| Tamna | 231 |

| |
|-----------|
| Tarichea |
| Tariora |
| Tarodun |
| Toros |
| Tarquin |
| Tarquin |
| Tartrab n |
| 176 |
| Tarracin |
| Tarraco |
| Ta. fium |
| Tarsus |
| Tartarus |
| Tartessus |
| Tartusim |
| Tartus |
| Tasta |
| Tava |
| Taulanti |
| Taurus n |
| Tavola fl |
| Taurania |
| Taurasia |
| Tauri |
| Taurianu |
| Taurica |
| Taurini |
| Tauris |
| Taurisci |
| Tauois |
| tom |
| Tauromi |
| Tauromi |
| Taururu |
| nura |
| Taurus |
| Taurus P |
| Tavus |
| Taxali |

DES MATIERES:

| | | | | |
|-----|---------------------|-------------|------------------|------------|
| 274 | Tarichea | 213. 260 | Taxandri | 56 |
| 86 | Tatiozæ | 89 | Taxgæcium | 80 |
| 163 | Tarodunum | 72 | Taxilla | 252 |
| 118 | Toros | 96 | Taxillæ | 252 |
| 186 | Tarquinii | 143 | Taygeta | 28 Taygeus |
| 86 | Tarquinia | 143 | mons | 123 |
| 198 | Tarrab. norum | Vicus | Tazina | 222 |
| 98 | 176 | | Teanum Apulum | 162 |
| 268 | Terracina | 133 | Teanum Sidiciam | 159 |
| 260 | Tarraco | 34 | Teaulus | 100 |
| 259 | Ta. fium | 93 | Tecelia | 68 |
| 138 | Tarsus | 201 | Tectosages | 188. 198 |
| 90 | Tartarus | 133 | Tegea | 124 272 |
| 276 | Tartessus | 36 | Telamon Portus | 143 |
| 21 | Tartusimis | 82 | Telandris | 126 |
| 272 | Tarus | 138 | Telchonia | 222 |
| 217 | Tasta | 48 | Teleba | 225 |
| 218 | Tava | 260 | Teleboa | 126 |
| 256 | Taulantii | 108 | Telepæ | 272 |
| 87 | Tavus mons | 70 | Telètia | 158 |
| 178 | Tavola fl. | 175 | Telio | 47 |
| 272 | Taurania | 137 | Tellium | 135 |
| 212 | Taurasium | 158 | Telmessus | 196 |
| 126 | Tauri | 87 | Telmissus | 198 |
| 256 | Taurianum | 165 | Telonius | 147 |
| 254 | Taurica Chersonesus | 87 | Temese | 165 |
| 207 | Taurini | 47. 137 | Temno | 194 |
| 171 | Tauris | 90 | Tempe | 118 |
| 225 | Taurisci | 82 | Templum Junonis | Ar- |
| 188 | Taurois | on Tauroca- | giva | 10 |
| 243 | tum | 47 | — Minervæ | 13 |
| 45 | Tauromiaium | 171 | — Veneris | 152 |
| 46 | Taurominius fl. | 172 | Templa | 165 |
| 137 | Taururum | on Tauru- | Tempus | 197 |
| 48 | num | 93 | Tencteri | 69 |
| 43 | Taurus | 225. 240 | Tenea | 146 |
| 162 | Taurus Prom. | 1, 2 | Tenebrius Portus | 32 |
| 166 | Tavus | 24 | Tenedos | 209 |
| 444 | Taxali | 21 | Tentyra | 266 |

TABLE

| | | | |
|------------------------------|--------|--------------------------|----------|
| Tentyris | 264 | Thabuca | 23 |
| Tentyrites Nomos | 164 | Thadamor | 208 |
| Teos <i>ou</i> Teios | 194 | Thagaste | 274 |
| Teredon | 239 | Thala | 274 |
| Tergesta <i>ou</i> Tergeltra | 133 | Thalassia | 139 |
| Tergeste Colonia | 132 | Thalata | 239 |
| Tergolape | 82 | Thallis | 226 |
| Terias | 172 | Thaluda | 276 |
| Terioli | 80 | Thamor | 208 |
| Termessus | 199 | Thamydeni | 233 |
| Termus fl. | 177 | Thanac | 213 |
| Ternadæ | 79 | Thanatos | 15 |
| Terra Chaldzorum | 236 | Thapsa | 208 |
| —Chanaan | 210 | Thapsacus | 207, 208 |
| —Hus | 229 | Thapsus | 272 |
| —Sancta | 210 | Thapsus fl. | 108 |
| —Septentrionalis Inco- | | Thaspis | 246 |
| gnita | 189 | Thasus <i>ou</i> Thassus | 129 |
| Terracina | 153 | Thauna | 226 |
| Tertatica | 89 | Theangela | 195 |
| Ternana | 55 | Thearæ | 157 |
| Tetrapolis | 118 | Thebæ | 118, 165 |
| Tetrapyrgia | 202 | Thebæ Campus | 192 |
| Tetrifia | 99 | Thebæ Phthioticæ | 110 |
| Teuchira | 270 | Thebais | 264 |
| Teuderium | 69 | Thebarum Nomos | 265 |
| Teurnia | 83 | Thebasa | 199 |
| Teurapus | 252 | Thebeste | 274 |
| Teuthrona | 122 | Theganusa | 127 |
| Teutoburgensis Saltus | 68 | Thelda | 236 |
| Teutoburgium | 68, 93 | Themam | 228 |
| Teutomellum | 68 | Themiscyra | 103 |
| Teutones | 76, 77 | Thenæ | 272 |
| Teutria | 167 | Theodosia | 87 |
| Tebius | 163 | Theodosiopolis | 114 |
| Thabilata | 226 | Theometæ | 185 |
| Thabor | 212 | Theodorunum | 15 |
| | | Theophanius | 187 |
| | | Theotoni | 77 |

Theram:
Therapn
Thermæ
Thermæ
Therme
Thermet
Thermiff
Thermu
260
Thermu
Thersa
Thespiæ
Thespi
Thesprotis
Thessalia
Thessalio
Thessalon
Thestius
Theuderi
Theudun
Theuring
Theuthe
Theutisci
Thicis
Thinities
Thirra
This
Thsbo
Thona
Thonta
Thogara
Thome
Thouis
Thomop
Thracia
—Chers
—Consu
Thraciu

DES MATIERES.

| | | | | | |
|--------|---------------------|----------|--------------------|----------|--|
| 23 | | | | | |
| 208 | Theram: x | 122 | Throana | 109 | |
| 274 | Therapne | 122 | Thronium | 119 | |
| 274 | Thermæ On: fix | 48 | Thubuna | 25 | |
| 119 | Thermæ Seluntia | 170 | Thule | 24 | |
| 239 | Therme | 16 | Thuræ | 123 | |
| 226 | Thermessa | 14 | Thurza | 122 | |
| 276 | Thermiffa | 174 | Thurium | 122. 164 | |
| 208 | Thermuticus fl. | 258. | Thyanis fl. | 111 | |
| 233 | 260 | | Thyatira | 192. 197 | |
| 213 | Thermuthis | 260 | Thyrea | 122 | |
| 15 | Therfa | 212 | Thyreæ | 121. 123 | |
| 208 | Thespia | 118 | Thyrus | 177 | |
| 7. 208 | Thespis | 246 | Tiafum | 56 | |
| 272 | Thesprotia ou Thes- | | Tiberias | 213 | |
| 108 | protis | 111 | Tiberiopolis | 197 | |
| 246 | Thessalia | 102. 110 | Tiberis | 152 | |
| 129 | Thessaliotis | 110 | Tibisca | 99 | |
| 226 | Thessalonica | 102. 106 | Tibiscum | 95 | |
| 195 | Thetius | 119 | Tibiscus | 95. 100 | |
| 157 | Theuderium | 57 | Tibula | 177 | |
| 165 | Theudunum | 57 | Tibur | 152 | |
| 192 | Theuringi | 74 | Tiburnus mons | 138 | |
| x 110 | Theuches | 77 | Ticinum | 136 | |
| 264 | Theutisci | 66 | Ticinus fl. | 136 | |
| os 265 | Thicis | 47 | Tifata mons | 160 | |
| 199 | Thinites Nomos | 264 | Tiferum Metaurense | | |
| 274 | Thirra | 123 | 146 | | |
| 127 | This | 24 | Tiferum Tiberium | 146 | |
| 236 | Thisba | 124 | Tiferus fl. | 157 | |
| 228 | Thona | 229 | Tiganusa | 127 | |
| 103 | Thonta | 126 | Tigax: | 25 | |
| 272 | Thogara | 189 | Tigis | 274 | |
| 87 | Thome | 110 | Tignium | 156 | |
| 114 | Thois | 257 | Tigranocerta | 225 | |
| 185 | Thomopila | 119 | Tigranopolis | 225 | |
| 15 | Thracia | 113. 119 | Tigris | 225. 236 | |
| 187 | — Chersonesus | 116 | Tigurinus Pagus | 78 | |
| 77 | — Consularis | 101 | Tigurum | 78 | |
| | Thracius | 114 | Tilavemptus | 153 | |

TABLE

| | | | |
|------------------------------|-----|-------------------------|-----------|
| Tiljamentum | 133 | Toliapis | 25 |
| Tilium | 177 | Tolistobogi | 198 |
| Tilox Prom. | 176 | Tolosa | 43 |
| Timaci | 98 | Tonis | 98. 101 |
| Timacum | 98 | Tophel | 216 |
| Timavus | 133 | Toringi | 74 |
| Timehus | 170 | Tornacum | 56 |
| Timici | 275 | Torone | 106 |
| Tina | 129 | Torpidi | 113 |
| Tiuge | 276 | Torrents Ægypti | 220 |
| Tingis | 276 | Totonis Villa | 58 |
| Tingitana | 276 | Toum | 266 |
| Tinia | 146 | Toxandris | 56 |
| Tinnetio | 80 | Trachine | 153 |
| Tinos | 129 | Trachonitis | 217. 220 |
| Tios | 203 | Tracis | 166 |
| Tipasa | 275 | Tragurium | 90 |
| Tiphæ | 118 | Trajana | 156 |
| Tirambæ | 185 | Trajanopolis | 101. 114. |
| Tiridata | 235 | 192. 201 | |
| Tiriscum | 96 | Trajectus | 17 |
| Tirista | 99 | Tralles | 197 |
| Tiristria <i>ou</i> Tiriftis | 99 | Transfacincum | 97 |
| T'Idra | 272 | Transmarisca | 99 |
| Tissa | 172 | Trapefus | 203 |
| Titaresius | 110 | Treba <i>ou</i> Trebulæ | 155 |
| Titianus | 176 | Trebia fl. | 138 |
| Titianus fl. | 176 | Trebula | 159 |
| Tituacia | 27 | Trecæ | 52 |
| Tius | 204 | Trecassa | 52 |
| Tlos | 196 | Trecasses | 51 |
| Tmolus | 197 | Tremerus | 167 |
| Tmais | 260 | Trerus | 153 |
| Toace | 245 | Tres Tabernæ | 153 |
| Tobolicum | 29 | Treva | 73 |
| Tolasta | 198 | Trevicum | 158 |
| Tolentinum | 146 | Treviri | 57 |
| Tolenus | 147 | Triariulia | 31 |
| Tolctum | 27 | Triballi | 92 |

Triban
 Triboc
 Tribus
 —Benj
 —Dan
 —Eph
 —Gad
 —Isach
 —Juda
 —Man
 —Nep
 —Rub
 —Sime
 —Zab
 Trical
 Tricass
 Tricass
 Tricass
 Tricca
 Tricium
 Tricon
 Tricon
 Tricon
 Tridn
 Trieris
 Trigal
 Trigial
 Trileu
 Trimo
 115
 Trinac
 Trinac
 Triniu
 Trinol
 Tricca
 Triop
 Triph
 Triph
 Triph

DES MATIERES:

| | | | | |
|--------|-------------------|----------|------------------------|----------|
| 85 | Tribanta | 197 | Trip-lis | 197. 209 |
| 198 | Tribocci | 58 | Tripolitana Regio | 271 |
| 43. | Tribus Azer | 213 | Triquetra | 169 |
| 8. 101 | — Benjamin | 211 | Trifarchis | 269 |
| 216 | — Dan | 211 | Trifidis | 276 |
| 74 | — Ephraim | 211 | Trifium | 97 |
| 56 | — Gad | 215 | Tritium Metallum | 31 |
| 106 | — Isachar | 213 | Triventinum | 158 |
| 113 | — Juda | 211 | Triumplini | 135 |
| 220 | — Manasse | 212. 214 | Troas | 192. 205 |
| 58 | — Nephthali | 214 | Trocemi | 198 |
| 266 | — Ruben | 215 | Troezen | 121 |
| 56 | — Simeon | 212 | Troglodytæ | 84. 280 |
| 153 | — Zabulon | 213 | Troglodytice | 267 |
| 7. 220 | Tricalum | 172 | Trogylium Prom. | 194 |
| 166 | Tricassini | 51 | Troja | 192 |
| 90 | Tricassium | 51 | Tromarisca | 99 |
| 156 | Tricastini | 46 | Trophæa Augusti | 140 |
| 114. | Tricca ou Trica | 110 | Trophæa Drusi | 71 |
| | Tricium | 29 | Trossulum | 144 |
| 17 | Triconia | 197 | Trotylum | 171 |
| 197 | Tricornesii | 98 | Truentum | 156 |
| 97 | Tricornium | 98 | Truentus fl. | 156 |
| 99 | Tridentum | 80. 134 | Tuberobis | 21 |
| 203 | Trieris | 209 | Tuberovius | 21 |
| æ 155 | Trigabulos | 133 | Tuboricum | 29 |
| 138 | Trigiarum | 82 | Tuburne | 275 |
| 159 | Trileucum Prom. | 26 | Tuburnica ou Tuburisca | |
| 52 | Trimontium | 20. 101. | | 274 |
| 52 | 115 | | Tub-suptus | 275 |
| 51 | Trinacria | 169 | Tuefis | 21 |
| 167 | Trinassus | 122 | Tucca | 274 |
| 153 | Trinius fl. | 157 | Tucca Terebentina | 273 |
| 153 | Trinobantes | 16 | Tuder ou Tudermum | |
| 73 | Tricala | 172 | 146 | |
| 158 | Triopia | 195 | Tuetoni | 77 |
| 57 | Triphulum | 96 | Tugenus Pagus | 78 |
| 31 | Triphyliacum Mare | 125 | Tulingi | 80 |
| 92 | Triphyssia | 123. 124 | Talisburgium | 71 |

T A B L E

| | | | |
|------------------------|---------|--------------------------------|----------|
| Tuslica | 28 | Tyndarium <i>on</i> Tynda- | |
| Tullonium | | tis | 169 |
| Tullum | 58 | Tyrambe | 186 |
| Tumulos | 203 | Tyrangitæ | 85 |
| Tunes <i>on</i> Taneta | 272 | Tyras | 85 |
| Tungri | 56 | Tyria | 12 |
| Tunocellum | 19 | Tyritæ <i>on</i> Tyritæ | 85 |
| Tuphium | 266 | Tyros | 175 |
| Torba | 48 | Tyrrhenia | 131 |
| Turbula | 29 | Tyrus 209. 274. 222 | |
| Turderani 34. : 5. | 36 | Tyrus Vetus | 219 |
| Turduli | 36. 37 | Tyfdius | 272 |
| Turenum | 161 | V | |
| Turia | 31 | V Acca 35 | 272. 274 |
| Turiasse | 30 | Vaccæi | 26 |
| Turigum | 78 | Vacomagi | 21 |
| Turingi | 74 | Vacantium | 93 |
| Turium | 96 | Vacorum | 83 |
| Turnacum | 56 | Vada Volaterrana | 142 |
| Turnia | 83 | Vadda Sabbaria | 150 |
| Turones | 54 | Vadicassæ <i>on</i> Vadicassii | 11 |
| Turpidi | 113 | Vaga <i>on</i> Vagense Op- | |
| Turres Cæsaris | 161 | pidum | 274 |
| —Julianæ | 161 | Vagedrusa | 171 |
| Turris Hannibalis | 272 | Vagienni | 47. 240 |
| —Libisonis | 177 | Vagoricum | 52 |
| —Stratonis | 213 | Vahalis | 56 |
| Turro | 133 | Valabri | 23 |
| Tursambica | 48 | Valdannis | 100 |
| Tusci | 145 | Valentia 15. 19. 30. | |
| Tuscia | 141 142 | 44. 178 | |
| Tusculanum | 135 152 | Valentinianæ | 56 |
| Tusculum | 152 | Valentiniani Mun men- | |
| Tusdrus | 272 | tum | 70 |
| Tyara | 202 | Valnum | 162 |
| Tycha | 171 | Valeria 30. 94. 155. 178 | |
| Tyde Graviorum | 25 | Valgia | 237 |
| Tygium | 78 | Vangiones | 57 |
| Tylus | 122 | Vannia | 135 |

Vapinc
gum
Varanu
Vardan
Vardiz
Vardon
Varduli
Varia
Varini
Varinur
74
Varis
Varus
Varus f
Vafada
Vafate
Vafcon
Vafio
Vatrinu
Vatuca
Ubartu
Ubii
Ucctia
Udefius
Udiz
Udinun
Udon
Udura
Vectis
ctefis
Vedian
Vedinu
Vegia
Veient
Veii
Velanis
Velaun
Veldid
Velia

DES MATIERES.

| | | | | |
|----------|-----------------------|------------|-------------------|--------------|
| | Vapincum | ou Vapin- | Vestates Vechelii | 148 |
| ymda: | gum | 45 | Valinus | 147 |
| 169 | Veranum | 83 | Velitrae | 153 |
| 186 | Vardanum | 187 | Vella | 28 |
| 85 | Vardizi | 90 | Vallarnadunum | 51 |
| 85 | Vardones | 74 | Velocasses | 52 |
| 12 | Varduli | 29 | Vellica | 28 |
| æ 85 | Varia | 31. 155 | Velfera | 89 |
| 175 | Varini | 74 | Vemania | 89 |
| 131 | Varinum | Varionorum | Venafrum | 159 |
| 222 | 74 | | Venta Icenorum | 16 |
| 219 | Varis | 18 | Venta Silurum | 18 |
| 272 | Varus | 47. 140 | Vendobona | 91 |
| | Varus fl. | 45 | Vendonis | 98 |
| 2.274 | Vasada | 199 | Venedæ | 84 |
| 26 | Vasacæ | 49 | Veneli | 53 |
| 21 | Vascones | 32 | Veneris Infula | 119. 281 |
| 93 | Vasio | 45 | —Portus | 267 |
| 85 | Vatrinus | 139 | —Templum | 33 |
| 142 | Vatuca | 57 | Urbs | 264 |
| 1,0 | Ubartus | 135. 136 | Veheti | 54. 133 |
| assii; 1 | Ubii | 57 | Venetia | 54 132 |
| c Op- | Uceta | 44 | Veneticæ | 54 |
| 274 | Udellus | 99 | Venetorum Inf. | 54 |
| 171 | Udiz | 23 | Venigini | 22 |
| 140 | Udinum | 133 | Vennonnes | 80. 134. 135 |
| 52 | Udon | 187 | Ventia | 48 |
| 56 | Udura | 32 | Venusia | 161 |
| 23 | Vectis, Vecta, ou Ve- | | Vera | 242 |
| 100 | ctefis | 15 | Veragri | 47 79 |
| 2.0. | Vediantii | 47. 140 | Verbanus Lacus | 136 |
| | Vedinum | 113 | Vergibenus Pagus | 79 |
| 56 | Vegia | 39 | Verbinum | 58 |
| men- | Vcientes | 143 | Vercellæ | 116 |
| 70 | Vcii | 143 | Veretum | 163 |
| 162 | Velanis ou Vellanis | 98 | Vergilia | 29 |
| 5. 178 | Velauni | 49 | Vèrini | 74 |
| 237 | Veldidana | 80 | Vernaria | 168 |
| 57 | Velia | 141. 163 | Vernicones | 21 |
| 235 | | | | |

DES MATIERES.

| | | | |
|-----------------------|-----|----------------------|----------|
| Viscenum | 97 | Volturnii | 247 |
| Vitatio | 50 | Volsina | 16 |
| Vitulentium s. i. 50. | 92 | Votubilis | 276 |
| Vitellia Colonia | 155 | Voluntii | 22 |
| Vitodorum | 78 | Vomanius fl. | 156 |
| Vitricum | 137 | Vorganium | 53 |
| V. vario | 44 | Vfens | 154 |
| Vivisco | 79 | Ugernum | 44 |
| Vlarus Insula | 50 | Ur Chaldaeorum | 239 |
| Ubia | 177 | Ura | 308 |
| Ucinium | 91 | Urba | 79 |
| Uliarus Insula | 50 | U bana Provincia | 114 |
| Ulpiana Urbs | 95 | Urbigenus Pagus | 79 |
| Ulpianum | 98 | Urbinum Hortense | 146 |
| Ulpianum Daciae | 96 | Urbinum Metaurense | 145 |
| Ulyssippo | 31 | Urbiventis | 144 |
| Ulyssis Portus | 171 | Urbs Ju'icensis | 37 |
| Umbria | 149 | — Trigemina | 139 |
| Umbro | 143 | — Vetus | 144 |
| Uuda'um | 46 | Urbs fl. | 141 |
| Unelli | 53 | Urcinium | 176 |
| Uob'rna | 135 | Urcma | 207 |
| Uobrix | 275 | Uretum | 162 |
| Uocarium | 81 | Urigo | 108 |
| Uocetius mons | 78 | Uria | 161. 162 |
| Uocontii | 45 | Urima | 207 |
| Uodix | 23 | Uro'amium | 17 |
| Uolaterra | 142 | Ursanus s. U ph' nus | 93. 100 |
| Uolaterrani | 142 | U'laria | 132 |
| Uolire Aereconici | 44 | U'li Prom. | 177 |
| Uolca Tectofages | 44 | Urfo | 37 |
| Uolca Paludes | 93 | Uscenum | 97 |
| Ueleba | 16 | Usc'duma s. U'erd. | 115 |
| Uolarius | 176 | ma | 115 |
| Uosobriga Nemetano- | 25 | Usticestica | 115 |
| rum | 25 | U'ellis Colonia | 178 |
| Ulogeria | 237 | U'illa | 272 |
| Uolsci | 153 | | |
| Uolsera | 89 | | |

T A B L E

| | | | |
|------------------------------------|----------|-------------------------------|--------------|
| O fula | 272 | Zagrus | 272 |
| O tens | 272 | Zagylia | 269 |
| O terini | 272 | Zalta | 236 |
| O tica | 272 | Zama | 274 |
| O ridava | 96 | Zamara | 228 |
| O ris | 139 | Zancle | 171 |
| V ulcani <i>en</i> Vulcania | 174 | Zarath | 275 |
| V ulsinii | 144 | Zaratta | 275 |
| V ultur | 192 | Zarax | 122, 128 |
| V ulturum | 159 | Zarex | 122, 128 |
| V ulturnus fl. | 160 | Zaria spa | 248 |
| U xama | 27 | Zaria spa | 249 |
| U xama Barca | 28 | Zarmigerusa | 96 |
| U xantos Ins. | 53 | Zarmisogetusa | 96 |
| U xellodunum | 49 | Zarobara | 98 |
| U xentum | 162 | Zelcia | 193 |
| U xii | 244, 245 | Zenodotium | 239 |
| U zeca | 272 | Zephyria | 198 |
| U zita | 272 | Zephyrium | 266, 279 |
| | | Zephyrium Prom. | 167 |
| | | | 201 |
| | X | Zerna <i>en</i> Zernenlis Co- | |
| | | lonia | 118 |
| X anthus fl. | 196 | Zerva | 118 |
| X antus | 193 | Zetta | 272 |
| X ois | 269 | Zeugeo | 272 |
| X oites Nomos | 269 | Zeugitana Regio | 272 |
| X ynelopolis | 250 | Zeugma | 95, 207, 235 |
| X yphonia | 171 | Zicla | 203 |
| | | Zilia | 276 |
| | Z | Zinchi | 186 |
| | | Ziph | 211 |
| Z aanatha | 229 | Zoan | 268 |
| Z abram | 231 | Zois | 269 |
| Z abulon | 213 | Zombis | 240 |
| Z acynthos | 129 | Zorubara | 98 |
| Z acynthus | 126 | Zusidava | 96 |
| Z agora | 203 | Zygris | 269 |

140
169
236
274
228
178
279
275
128
128
248
249
96
96
98
193
238
198
279
167

is Co.
118
118
272
274
272
235
203
276
186
211
268
260
240
98
96
269

